

Kalocsa Város Polgármesterétől

ELŐTERJESZTÉS

A képviselő-testület 2015. április 23-i ülésére

Tárgy: testvérvárosi kapcsolatok

Tisztelt Képviselő-testület!

Kalocsa Város Önkormányzata felé megkeresés érkezett egy lehetséges új testvérvárosi kapcsolatról. A törökországi Corum város és egyben régiószékhely keres magyar testvérvárosi kapcsolatot. A település körülbelül 244 km-re Ankarától, és 608 km-re található Isztambultól. A város lakossága 220.000 fő. Jelentős történeti múlttal rendelkező tartományi székhely a város, amely az utóbbi időben gyors ipari növekedésnek indult.

A testvérvárosi kapcsolatok elsődlegesen az alábbi területeken fejleszthetők:

- az idegenforgalom támogatása mindkét város tekintetében,
- diákcsere programok és tanulmányi ösztöndíjak,
- kultúra,
- gazdaság,
- tudomány,
- oktatás,


Az előterjesztés alapján javaslom az alábbi határozati javaslat elfogadását:

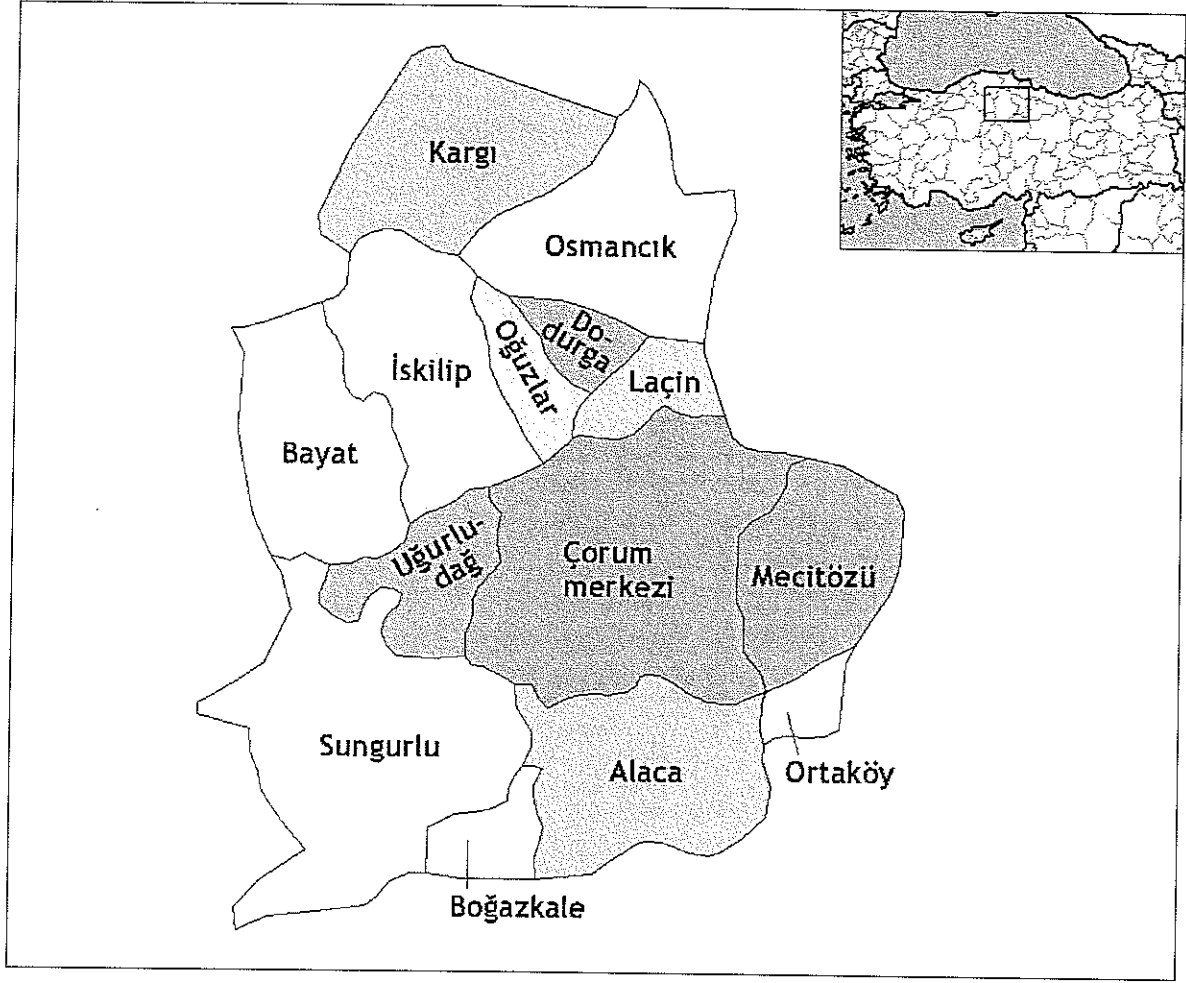
HATÁROZATI JAVASLAT

Képviselő-testület


felhatalmazza a polgármestert, hogy Kalocsa és Corum (Törökország) város közötti testvérvárosi kapcsolatokról tárgyalásokat folytasson.

Kalocsa, 2015. április 14


dr. Bálint József Miklós

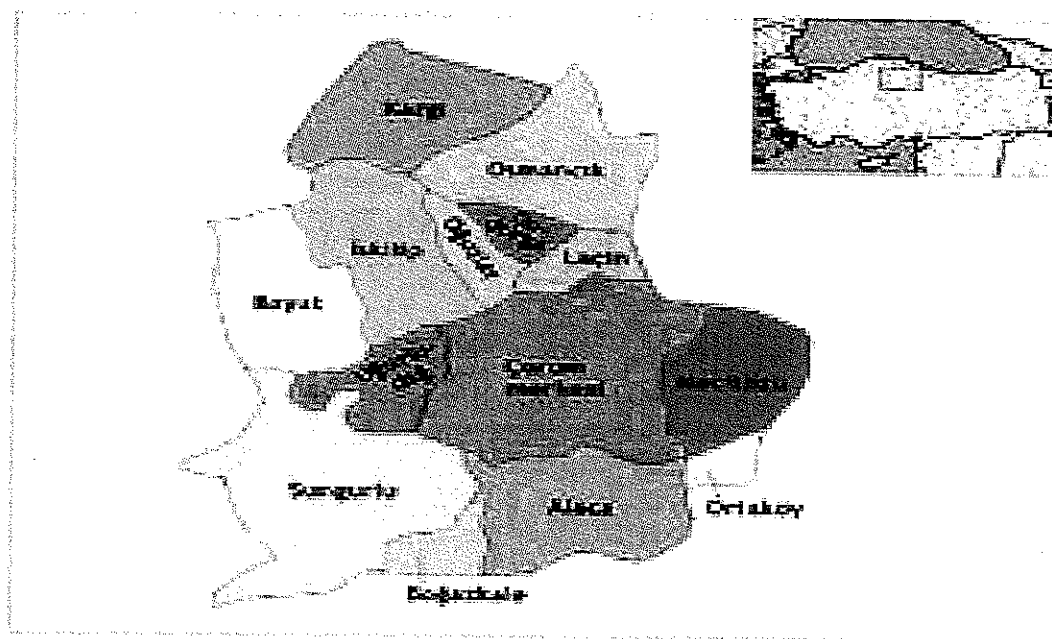


Çorum tartomány



Nevének rövidítése	COR
Kormányzó	Ahmet Kara
Polgármester	Muzeffer Külçü
Régió	Karadeniz
Székhelye	Çorum
Terület	12 820 km ²
Népesség	527 220 (2014)
Irányítószám	19000
Körzethívószám	00 90 364

Törökország egyik tartománya, mely a Fekete-tengeri régióhoz tartozik, földrajzi és éghajlati tulajdonságai alapján azonban közelebb áll a Közép-anatóliai régióhoz.




Çorum a hettiták birodalmához tartozott, és a tartomány mai Boğazkale körzetében található az UNESCO világörökségéhez tartozó hettita főváros, Hattusa is. Nem messze tőle fekszik Alaca Hüyük régészeti lelőhelye.



Boğazkale, korábbi ismert nevén Bogazköy vagy Boğazkoy Törökország egyik települése a Fekete-tengeri régió Çorumtartományában. Önmagában jelentéktelen település, nevezetessége abból ered, hogy az ókori Hettita Birodalom fővárosának, Hattuszasznak romjai állnak a közelében. Emiatt a világörökség része.



Alacahöyük (törökül „Alaca-halom”; másképp: *Alaca Höyük*, *Alaca Hüyük*, *Alacahüyük*) egy híres régészeti lelőhely Törökországhoz közeli vidékén, alig 34 kilométerre északkeletre a Hattuszasz romjairól nevezetes Bogazköytől. Az i. e. 4. évezred elejétől kezdve egészen az i. e. 7. század elejéig lakott település volt, a régészek eddig 15 réteget tudtak megkülönböztetni a feltárások során.



Corum Gazdasági Helyzete:

Fő gazdasági ágazatok,

- Mezőgazdaság
- Bőr ipar
- Építőipar
- Kötőtáru
- Fémipar

Corum tartományban tevékenykedő 346 Rt. 1455 Kft. 91 Biztosítási cég található.

Tartományban 34 bank található.