
























Kalocsa Város Szabályozási Terve - Jelmagyarázat

Határ elemek








-  Közigazgatási határ
-  Meglévő, megmaradó belterületi határ
-  Meglévő, megszűnő belterületi határ
-  Tervezett belterületi határ

Kötelező szabályozási elemek





-  Szabályozási vonal
-  Szabályozási vonal határvonalon
-  Szabályozási szélesség
-  Építési övezet, övezet határa
-  Építési övezet, övezet jele
-  Ln-1.23.45 Közúti közlekedési terület
-  Nem szerkezeti jelentőségű közúti közlekedési terület
-  Közlekedési terület - parkoló
-  Magánút
-  Zöldterület - közkert
-  Lakótelepi zöldterület
-  Vízgazdálkodási terület
-  Egyéb vízgazdálkodási terület
-  Kötőpályás közlekedési terület
-  Kötőpályás közlekedési terület - iparvágány
-  Védelmi rendeltetésű erdőterület
-  Gazdasági rendeltetésű erdőterület
-  Közjóléti rendeltetésű erdőterület
-  El nem építhető útsáv

Más jogszabály által elrendelt szabályozási elemek




















-  Műemlék telke
-  Műemléki jelentőségű terület határa
-  Műemléki környezet határa
-  Régészeti lelőhely határa
-  Helyi védett épület
-  Helyi védett utcakepi épület
-  Natura 2000 terület
-  Országos ökológiai hálózat - magterület határa
-  Országos ökológiai hálózat - ökológiai folyosó határa
-  Tájképvédelmi terület határa
-  Helyi jelentőségű természetvédelmi terület határa

-  Vízbázis hidrogeológiai "A" védőövezet határa
-  Vízbázis hidrogeológiai "B" védőövezet határa
-  Felszíni víz parti sávja
-  Rendszeresen belvíz járt terület
-  Nagyvízi meder határa
-  Védőterület, védőtávolság
-  Veszélyességi övezet határa

Javasolt szabályozási elemek

-  Javasolt telekhatár
-  Javasolt megszüntető jel
-  Híd (tervezett)
-  Kerékpárút (tervezett)

Tájékoztató elemek

-  Vízmű
-  Víztorony (pl. víztorony, medence)
-  Vízműkutak
-  Szennyvízáttelemlő
-  Szennyvíztisztítómű
-  Adó-, vevőtorony, átjátszó állomás
-  Nagyfeszültségű villamoselosztó hálózat
-  Középfeszültségű villamoselosztó hálózat (föld felett)
-  Középfeszültségű villamoselosztó hálózat (föld alatt)
-  Nagyközépnomású földgáz gerincelosztó vezeték
-  Középnomású földgáz elosztóvezeték
-  Út, vasút tengelye
-  Szintvonal
-  Híd
-  Gyalogút
-  Kerékpárút
-  Elbontott épület, építmény
-  Egyes sajátos jogintézmények
-  Elővásárlási joggal érintett terület