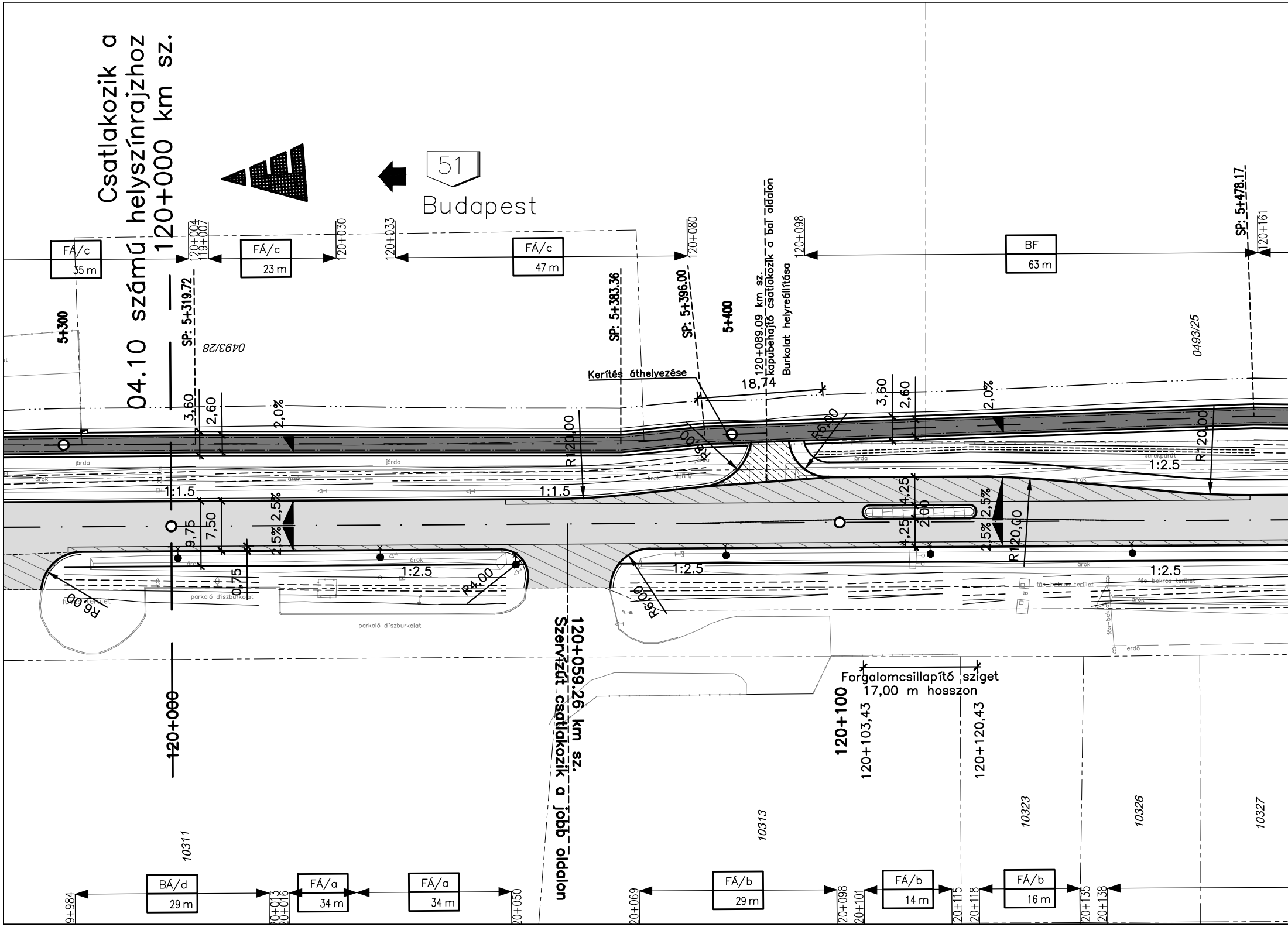
Csatlakozik a
04.10 számú helyszínrajzhoz
120+000 km sz.
51
Budapest
FÁ/c
35 m
FÁ/c
23 m
FÁ/c
47 m
BF
63 m
120+004
119+997
120+030
120+033
120+080
120+098
120+161
SP: 5+478.17
5+300
SP: 5+319.72
SP: 5+383.36
SP: 5+396.00
5+400
0493/28
0493/25
120+089.09 km sz.
kapubehajtó csatlakozik a bal oldalon
Burkolat helyreállítása
Kerítés áthelyezése
18,74
3,60
2,60
2,0%
R120,00
R6,00
járda
árok
kerékpárút
1:1.5
1:2.5
9,75
7,50
2,5%
0,75
4,25
2,00
R4,00
parkoló díszburkolat
fű-terület
fás-bokros terület
erdő
120+059.26 km sz.
Szervizút csatlakozik a jobb oldalon
Forgalomcsillapító sziget
17,00 m hosszon
120+000
120+100
120+103,43
120+120,43
10311
10313
10323
10326
10327
BÁ/d
29 m
FÁ/a
34 m
FÁ/a
34 m
FÁ/b
29 m
FÁ/b
14 m
FÁ/b
16 m
119+984
120+013
120+016
120+050
120+069
120+098
120+101
120+115
120+118
120+135
120+138

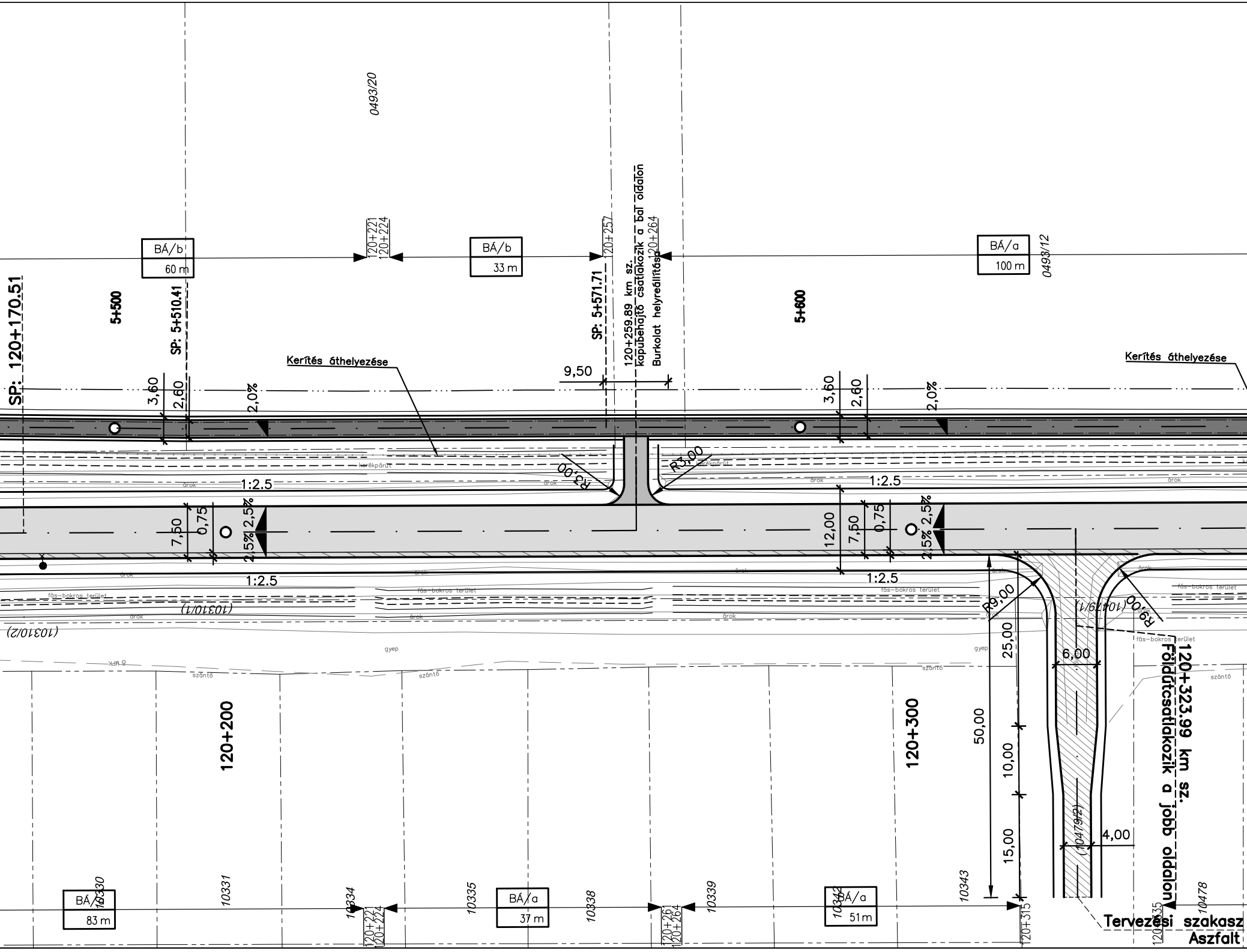
0493/20
BÁ/b
60 m
120+221
120+224
BÁ/b
33 m
120+257
SP: 5+571.71
120+259.89 km sz.
kapubehajtó csatlakozik a bal oldalon
Burkolat helyreállítása
120+264
BÁ/a
100 m
0493/12
SP: 120+170.51
5+500
SP: 5+510.41
5+600
Kerítés áthelyezése
Kerítés áthelyezése
9,50
3,60
2,60
2,0%
3,60
2,60
2,0%
kerékpárút
kerékpárút
árok
árok
1:2.5
R3,00
R3,00
1:2.5
7,50
0,75
2,5%
2,5%
12,00
7,50
0,75
2,5%
2,5%
1:2.5
1:2.5
árok
fás-bokros terület
fás-bokros terület
fás-bokros terület
(10310/1)
(10310/2)
árok
gyep
gyep
szántó
szántó
szántó
szántó
R9,00
R9,00
(10479/1)
25,00
6,00
50,00
10,00
15,00
4,00
(10479/2)
120+200
120+300
120+323.99 km sz.
Földút csatlakozik a jobb oldalon
BÁ/a
83 m
10330
10331
10334
120+221
120+224
10335
BÁ/a
37 m
10338
120+261
120+264
10339
10342
BÁ/a
51 m
10343
120+315
120+335
10478
Tervezési szakasz
Aszfalt

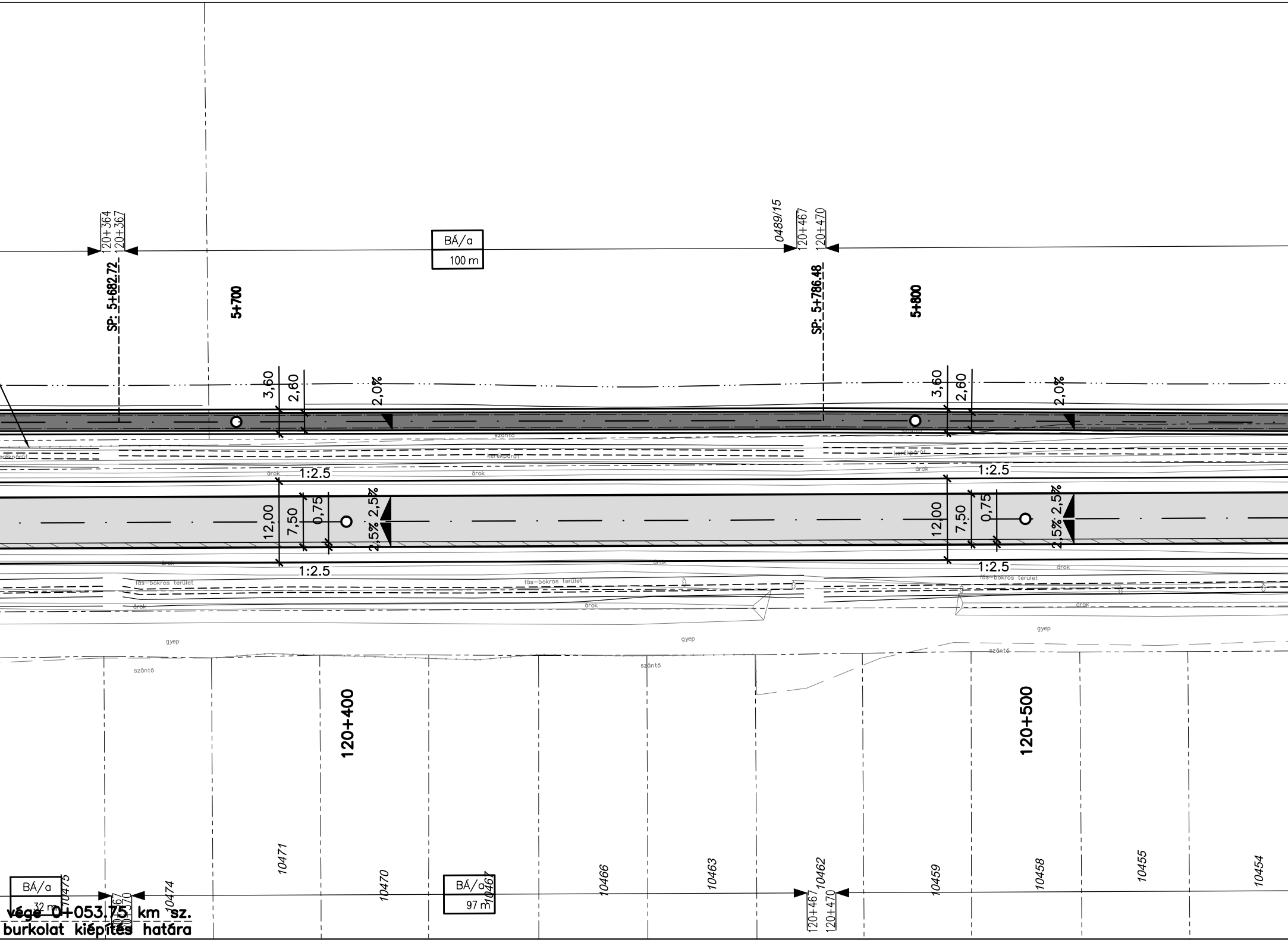

120+364
120+367
BÁ/a
100 m
0489/15
120+467
120+470
SP: 5+682.72
5+700
SP: 5+786.48
5+800
3,60
2,60
2,0%
szántó
kerékpárút
árok
1:2.5
12,00
7,50
0,75
2,5%
2,5%
fás-bokros terület
gyep
szántó
120+400
120+500
BÁ/a
32 m
10475
10474
10471
10470
BÁ/a
97 m
10467
10466
10463
10462
10459
10458
10455
10454
120+467
120+470
vége 0+053.75 km sz.
burkolat kiépítés határa

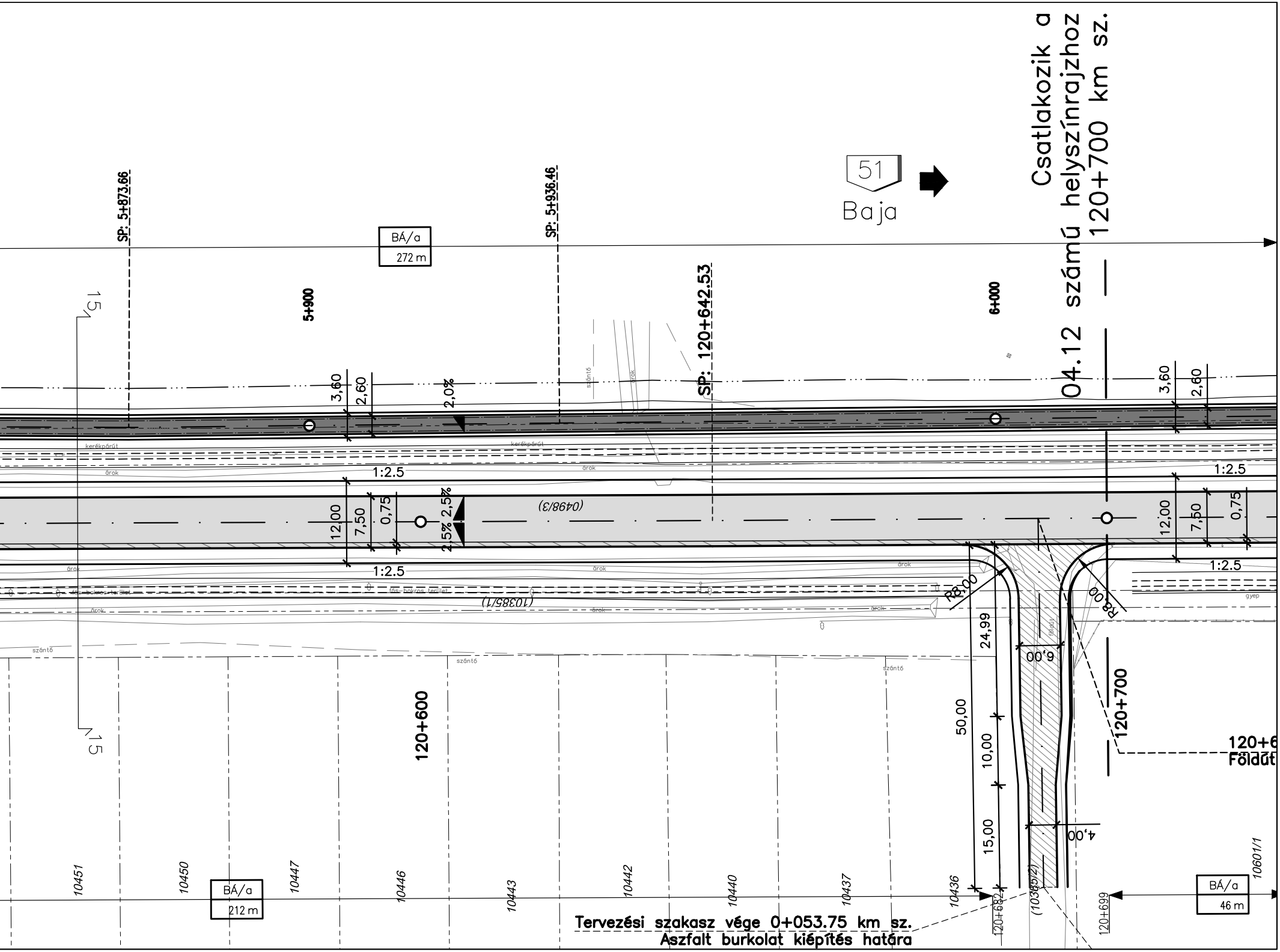
Csatlakozik a
04.12 számú helyszínrajzhoz
— 120+700 km sz. —
51
Baja
BÁ/a
272 m
SP: 5+873.66
SP: 5+936.46
SP: 120+642.53
5+900
6+000
15
15
3,60
2,60
2,0%
kerékpárút
árok
1:2.5
12,00
7,50
0,75
2,5%
2,5%
(0498/3)
(10385/1)
fás- bokros terület
R8,00
R8,00
24,99
6,00
50,00
10,00
15,00
4,00
120+600
120+700
120+6
Földút
szántó
gyep
10451
10450
10447
10446
10443
10442
10440
10437
10436
(10385/2)
10601/1
BÁ/a
212 m
BÁ/a
46 m
120+682
120+699
Tervezési szakasz vége 0+053.75 km sz.
Aszfalt burkolat kiépítés határa

JELMAGYARÁZAT

━━━━━━	Útpálya burkolatszél
──────	Koronaél
══════	Kiemelt szegély
═ · ═ · ═	Kerti szegély
═ ═ ═ ═ ═	Nyílt árok

BÁ/a,d,f – burkolt árok 0,8 m fenékszélesség
BÁ/b,c – burkolt árok 1,2 m fenékszélesség
FÁ/a – szikkasztó árok 0,8 m fenékszélesség
FÁ/b,c – szikkasztó árok 1,2 m fenékszélesség

⇉	Surrantó
×●	Tervezett kandeláber
×—	Tervezett lámpatest
◐	Tervezett betonoszlop
◐ ◉	Meglévő betonoszlop/kandeláber
•	Meglévő faoszlop
– – — – – —	Meglévő telekhatár
—— ··· ——	Kisajátítási határ
▧	Teljes pályaszerkezet csere útpályában
░	Burkolatmegerösítés – 2 réteg aszfalt
▓	Aszfalt kerkpárút
▦	Térkő burkolat – településkapu
▨	Aszfalt sárrázó
▤	Beton burkolat

Tárgy:

51. sz. főút Kalocsa - M9 gyorsforgalmi út közötti,
valamint a Kalocsa belterületi szakasz fejlesztése
megvalósításának előkészítése

Megrendelő:

NEMZETI INFRASTRUKTÚRA FEJLESZTŐ ZRT.

1134 Budapest, Váci út 45. AB porta
Levelezési cím: 1439 Budapest Pf.: 695
Telefon: (+36 1) 436-8100 Fax: (+36 1) 436-8110
E-mail: info@nif.hu

PST: **K051.15**

Generáltervező:

via futura
mérnöki, tanácsadó és szolgáltató Kft.
1111 Budapest, Zenta u. 1.
(+36 1) 336-0587
viafutura@viafutura.hu

Tervszám: 2004

Szakasztervező:

FŐMTERV
FŐMTERV Mérnöki Tervező Zrt.
1024 Budapest,
Lövőház utca 37.
Telefon: +36 1 345 9500
Fax: +36 1 345 [illegible]
www.fomterv.hu

Tervszám: 11.20.209
Elnök-vezérigazgató: Keszthelyi Tibor
Projektvezető: Csákvári Olga

Szakasz:
1. szakasz: 51. sz. főút kalocsai szakasz fejlesztése
512. sz. főút és Bátya település északi határa között

Szakasz sorszáma: **01.**

Szakági tervező:

FŐMTERV
FŐMTERV Mérnöki Tervező Zrt.
1024 Budapest,
Lövőház utca 37.
Telefon: +36 1 345 9500
Fax: +36 1 345 [illegible]
www.fomterv.hu

Tervszám: 11.20.209
Gyakorló tervező: Kristók András Kristók András

Elnök-vezérigazgató: Keszthelyi Tibor
Projektvezető: Csákvári Olga KÉ-K 01-11143
Felelős tervező: Sári Gergő KÉ-K 01-15750
Ellenőr: Tóth Kinga Márta KÉ-K 01-11635

Terv tárgya:
51. sz. főút Kalocsa - M9 gyorsforgalmi út közötti,
valamint a Kalocsa belterületi szakasz fejlesztése megvalósításának előkészítése
1. szakasz

Tervfázis: ENGEDÉLYEZÉSI TERV
Szállítási ütem: V02

Szakág: A1 ÚTÉPÍTÉS
Szakági jel: A1

Megnevezés:
Általános helyszínrajz
51.sz. főút - 120+000 - 120+700 km sz. között

Dátum: 2021.02.22
Méretarány: 1 : 500
Rajzszám: 04.11

Fájl elnevezés: E_01_A1_04.11_V02

Ez a terv szellemi tulajdon, melynek védelmét jogszabály biztosítja.