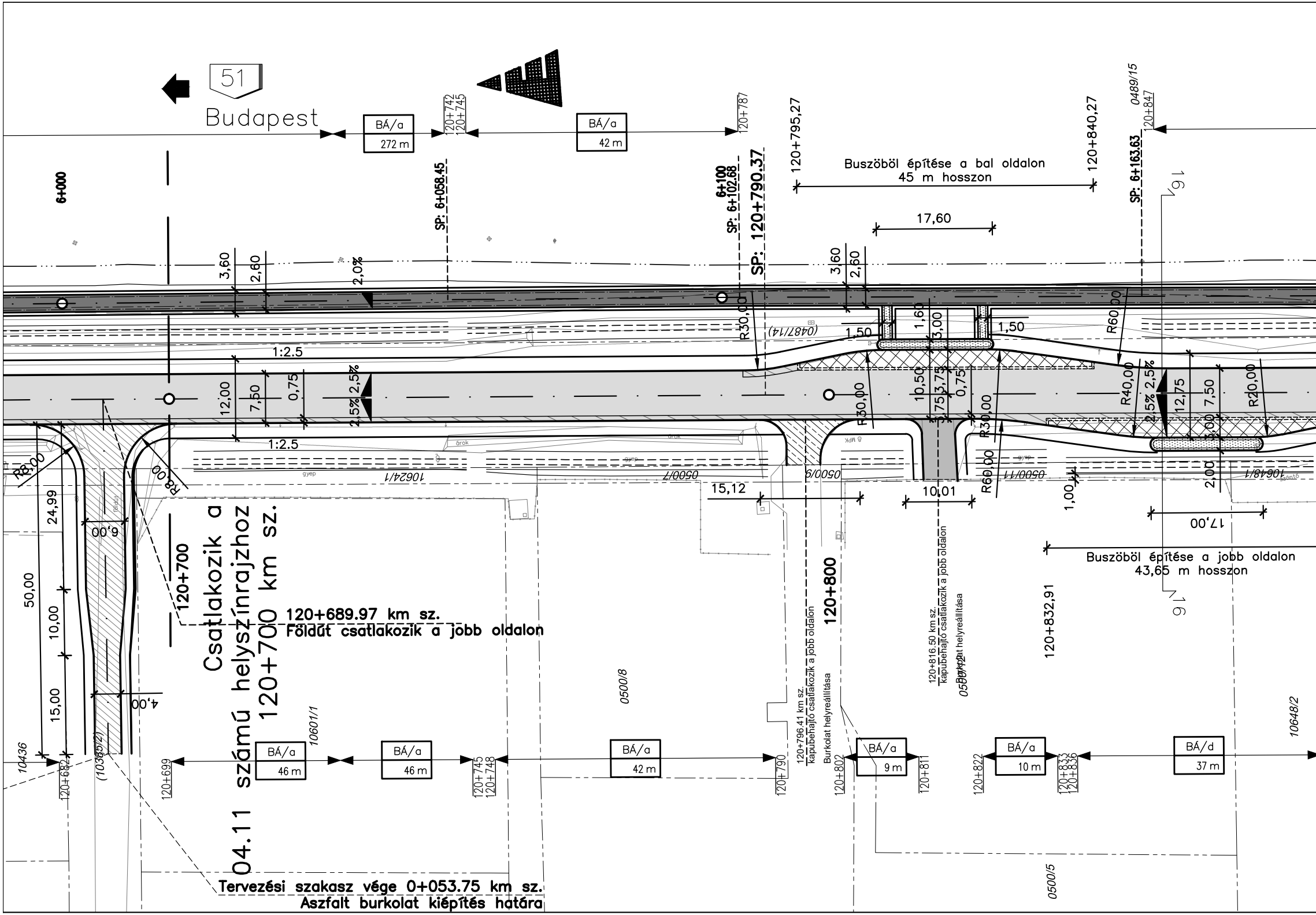
51
Budapest
BÁ/a 272 m
120+742
120+745
BÁ/a 42 m
120+787
120+795,27
Buszöböl építése a bal oldalon
45 m hosszon
120+840,27
0489/15
120+847
6+000
SP: 6+058.45
6+100
SP: 6+102.68
SP: 120+790.37
SP: 6+163.63
17,60
3,60
2,60
2,0%
R30,00
(0487/14)
1,50
1,60
3,00
1,50
R60,00
1:2.5
12,00
7,50
0,75
2,5%
2,5%
10,50
3,75
3,75
0,75
R30,00
R30,00
R40,00
12,75
7,50
R20,00
3,00
2,00
R8,00
R8,00
1:2.5
árok
gyep
10624/1
0500/7
0500/9
0500/11
10648/1
15,12
10,01
R60,00
1,00
17,00
Buszöböl építése a jobb oldalon
43,65 m hosszon
24,99
6,00
50,00
10,00
15,00
4,00
120+700
Csatlakozik a
04.11 számú helyszínrajzhoz
120+700 km sz.
120+689.97 km sz.
Földút csatlakozik a jobb oldalon
120+800
120+796.41 km sz.
kapubehajtó csatlakozik a jobb oldalon
Burkolat helyreállítása
120+816.50 km sz.
kapubehajtó csatlakozik a jobb oldalon
Burkolat helyreállítása
0500/12
120+832,91
0500/8
10601/1
10648/2
16
16
10436
(10385/2)
120+682
120+699
BÁ/a 46 m
BÁ/a 46 m
120+745
120+748
BÁ/a 42 m
120+790
120+802
BÁ/a 9 m
120+811
120+822
BÁ/a 10 m
120+833
120+836
BÁ/d 37 m
0500/5
Tervezési szakasz vége 0+053.75 km sz.
Aszfalt burkolat kiépítés határa

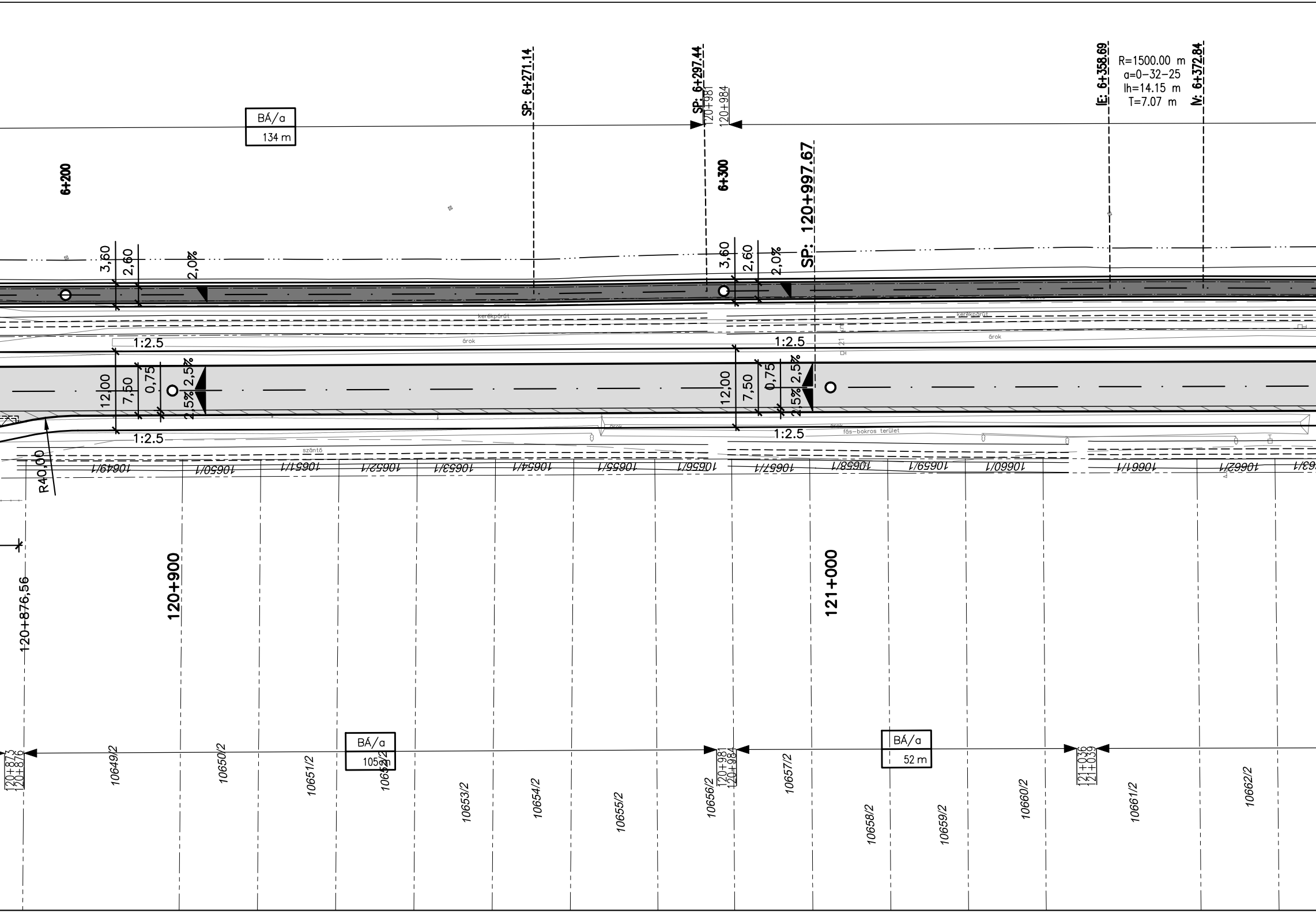
BÁ/a
134 m
SP: 6+271.14
SP: 6+297.44
120+981
120+984
IE: 6+358.69
R=1500.00 m
a=0-32-25
lh=14.15 m
T=7.07 m
IV: 6+372.84
6+200
6+300
SP: 120+997.67
3,60
2,60
2,0%
kerékpárút
árok
1:2.5
12,00
7,50
0,75
2,5%
fás-bokros terület
szántó
R40,00
10649/1
10650/1
10651/1
10652/1
10653/1
10654/1
10655/1
10656/1
10657/1
10658/1
10659/1
10660/1
10661/1
10662/1
120+876,56
120+900
121+000
120+873
120+876
BÁ/a
105 m
10649/2
10650/2
10651/2
10652/2
10653/2
10654/2
10655/2
10656/2
10657/2
10658/2
10659/2
10660/2
10661/2
10662/2
BÁ/a
52 m
121+036
121+039

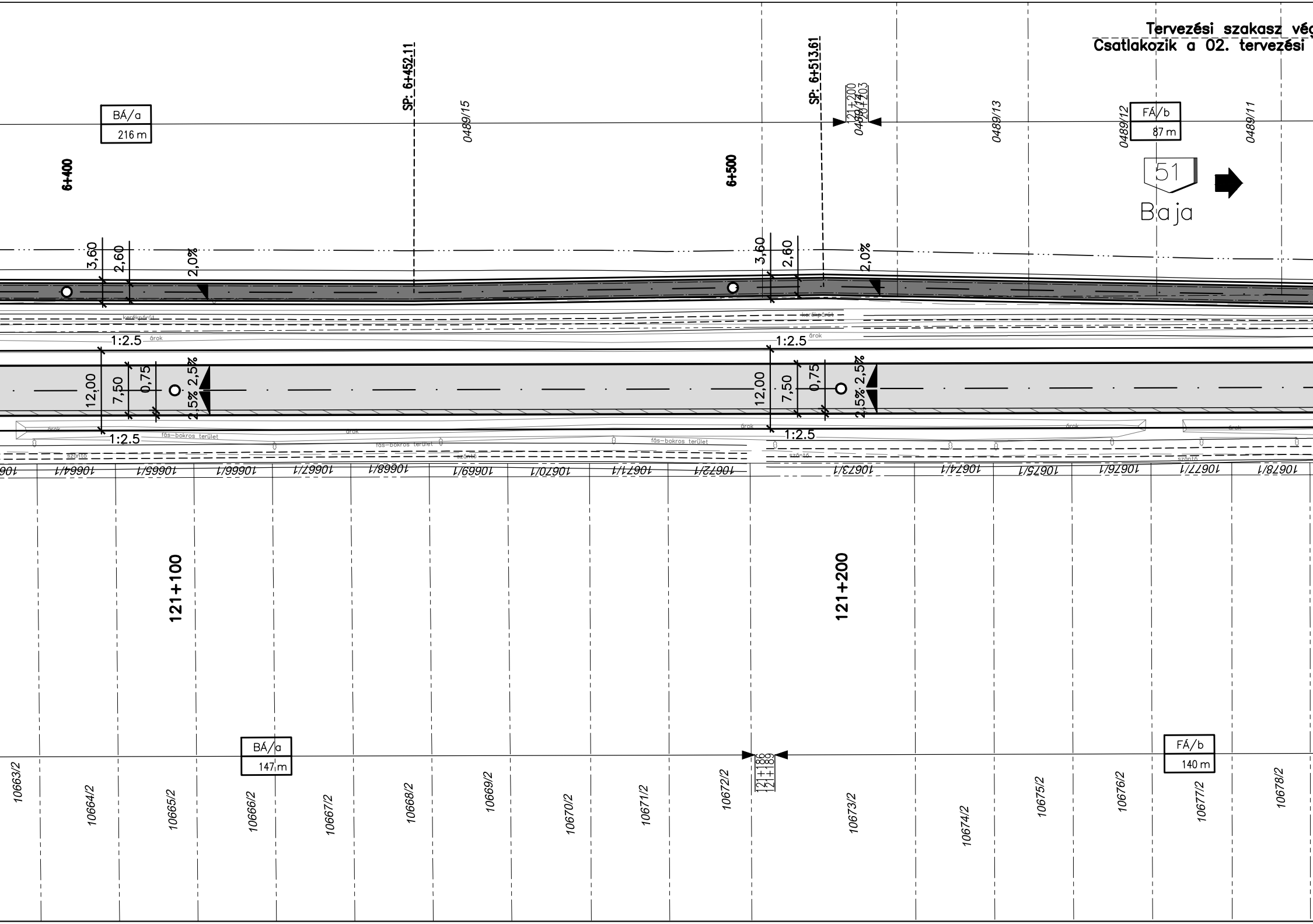
Tervezési szakasz vég
Csatlakozik a 02. tervezési
BÁ/a
216 m
SP: 6+452.11
SP: 6+513.61
0489/15
121+200
120+203
0489/14
0489/13
0489/12
FÁ/b
87 m
0489/11
6+400
6+500
51
Baja
3,60
2,60
2,0%
kerékpárút
1:2.5
árok
12,00
7,50
0,75
2,5%
2,5%
fás-bokros terület
szántó
1066
10664/1
10665/1
10666/1
10667/1
10668/1
10669/1
10670/1
10671/1
10672/1
10673/1
10674/1
10675/1
10676/1
10677/1
10678/1
121+100
121+200
BÁ/a
147 m
121+186
121+189
FÁ/b
140 m
10663/2
10664/2
10665/2
10666/2
10667/2
10668/2
10669/2
10670/2
10671/2
10672/2
10673/2
10674/2
10675/2
10676/2
10677/2
10678/2

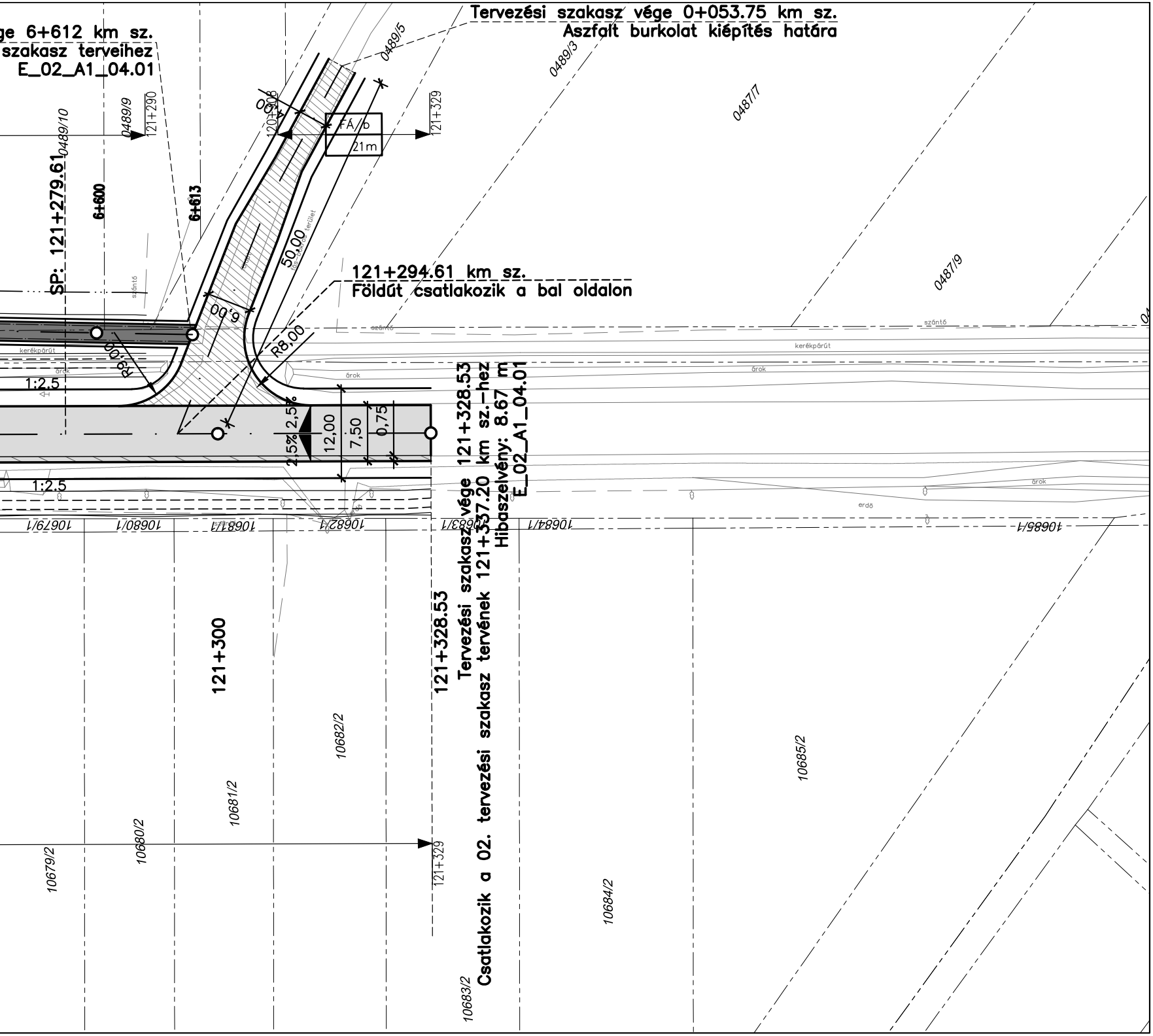
Tervezési szakasz vége 0+053.75 km sz.
Aszfalt burkolat kiépítés határa
ge 6+612 km sz.
szakasz terveihez
E_02_A1_04.01
0489/5
0489/3
0487/7
0489/10
0489/9
121+290
120+308
4,00
FÁ/b
21m
121+329
SP: 121+279.61
6+600
6+613
szántó
fás-bokros terület
50,00
121+294.61 km sz.
Földút csatlakozik a bal oldalon
0487/9
6,00
R8,00
R9,00
kerékpárút
árok
1:2.5
2,5%
2,5%
12,00
7,50
0,75
121+328.53
Tervezési szakasz vége 121+328.53
Csatlakozik a 02. tervezési szakasz tervének 121+337.20 km sz.-hez
Hibaszelvény: 8.67 m
E_02_A1_04.01
erdő
10679/1
10680/1
10681/1
10682/1
10683/1
10684/1
10685/1
121+300
10679/2
10680/2
10681/2
10682/2
10683/2
10684/2
10685/2
121+329

JELMAGYARÁZAT

BÁ/a,d,f – burkolt árok 0,8
BÁ/b,c – burkolt árok 1,2
FÁ/a – szikkasztó árok
FÁ/b,c – szikkasztó árok

Útpálya burkolatszél

Koronaél

Kiemelt szegély

Kerti szegély

Nyílt árok

m fenékszélesség
m fenékszélesség
0,8 m fenékszélesség
1,2 m fenékszélesség

Meglévő telekhatár

Kisajátítási határ

Teljes pályaszerkezet csere útpályában

Burkolatmegerősítés – 2 réteg aszfalt

Aszfalt kerkpárút

Beton burkolatú buszöböl

Aszfalt sárrázó

Tárgy:

51. sz. főút Kalocsa - M9 gyorsforgalmi út közötti, valamint a Kalocsa belterületi szakasz fejlesztése megvalósításának előkészítése

Megrendelő:

NEMZETI INFRASTRUKTÚRA FEJLESZTŐ ZRT.

1134 Budapest, Váci út 45. AB porta
Levelezési cím: 1439 Budapest Pf.: 695
Telefon: (+36 1) 436-8100 Fax: (+36 1) 436-8110
E-mail: info@nif.hu

PST: **K051.15**

Generáltervező: **via futura** mérnöki, tanácsadó és szolgáltató Kft.

1111 Budapest, Zenta u. 1.
(+36 1) 336-0587
viafutura@viafutura.hu

Tervszám: 2004

Szakasztervező: **FŐMTERV**

FŐMTERV Mérnöki Tervező Zrt.
1024 Budapest,
Lövőház utca 37.

Telefon: +36 1 345 9500
Fax: +36 1 345 9550
www.fomterv.hu

Tervszám: 11.20.209

Elnök-vezérigazgató: Keszthelyi Tibor

Projektvezető: Csákvári Olga

Szakasz:
1. szakasz: 51. sz. főút kalocsai szakasz fejlesztése
512. sz. főút és Bátya település északi határa között

Szakasz sorszáma: **01.**

Szakági tervező: **FŐMTERV**

FŐMTERV Mérnöki Tervező Zrt.
1024 Budapest,
Lövőház utca 37.

Telefon: +36 1 345 9500
Fax: +36 1 345 9550
www.fomterv.hu

Tervszám: 11.20.209

Gyakorló tervező: Kristók András Kristók András

Elnök-vezérigazgató: Keszthelyi Tibor

Projektvezető: Csákvári Olga KÉ-K 01-11143

Felelős tervező: Sári Gergő KÉ-K 01-15750

Ellenőr: Tóth Kinga Márta KÉ-K 01-11635

Terv tárgya:
51. sz. főút Kalocsa - M9 gyorsforgalmi út közötti,
valamint a Kalocsa belterületi szakasz fejlesztése megvalósításának előkészítése
1. szakasz

Tervfázis: ENGEDÉLYEZÉSI TERV

Szállítási ütem: V02

Szakág: A1 ÚTÉPÍTÉS

Szakági jel: A1

Megnevezés:

Általános helyszínrajz

51.sz. főút - 120+700 - 121+329 km sz. között

Dátum: 2021.02.22

Méretarány: 1 : 500

Rajzszám: 04.12

Fájl elnevezés: E_01_A1_04.12_V02

Ez a terv szellemi tulajdon, melynek védelmét jogszabály biztosítja.