Kalocsa Város Külterületi Szabályozási Terve M=1:4000

0 100 200 400 m

1
3



1.4. melléklet a 13/2020. (IX. 29.) önkormányzati rendelethez

14/2022. (X. 27.) önkormányzati rendelettel módosított tervlap

Készült az állami alapadatszolgáltatás felhasználásával. Adatszolgáltatás sorszáma: 2103

Városépítési Kft.

Kalocsa Város Külterületi Szabályozási Terve M=1:4000

0 100 200 400 m

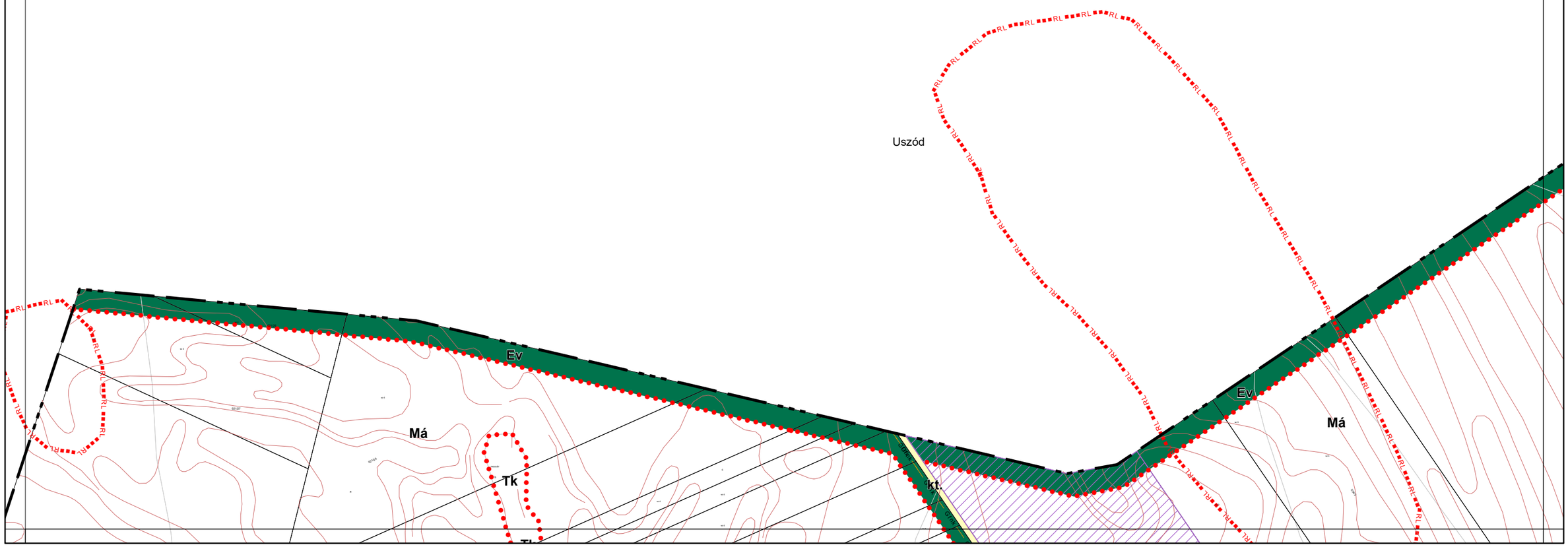

1.4. melléklet a 13/2020. (IX. 29.) önkormányzati rendelethez

14/2022. (X. 27.) önkormányzati rendelettel módosított tervlap

Készült az állami alapadatszolgáltatás felhasználásával. Adatszolgáltatás sorszáma: 2103

Városépítési Kft.

Kalocsa Város Külterületi Szabályozási Terve M=1:4000

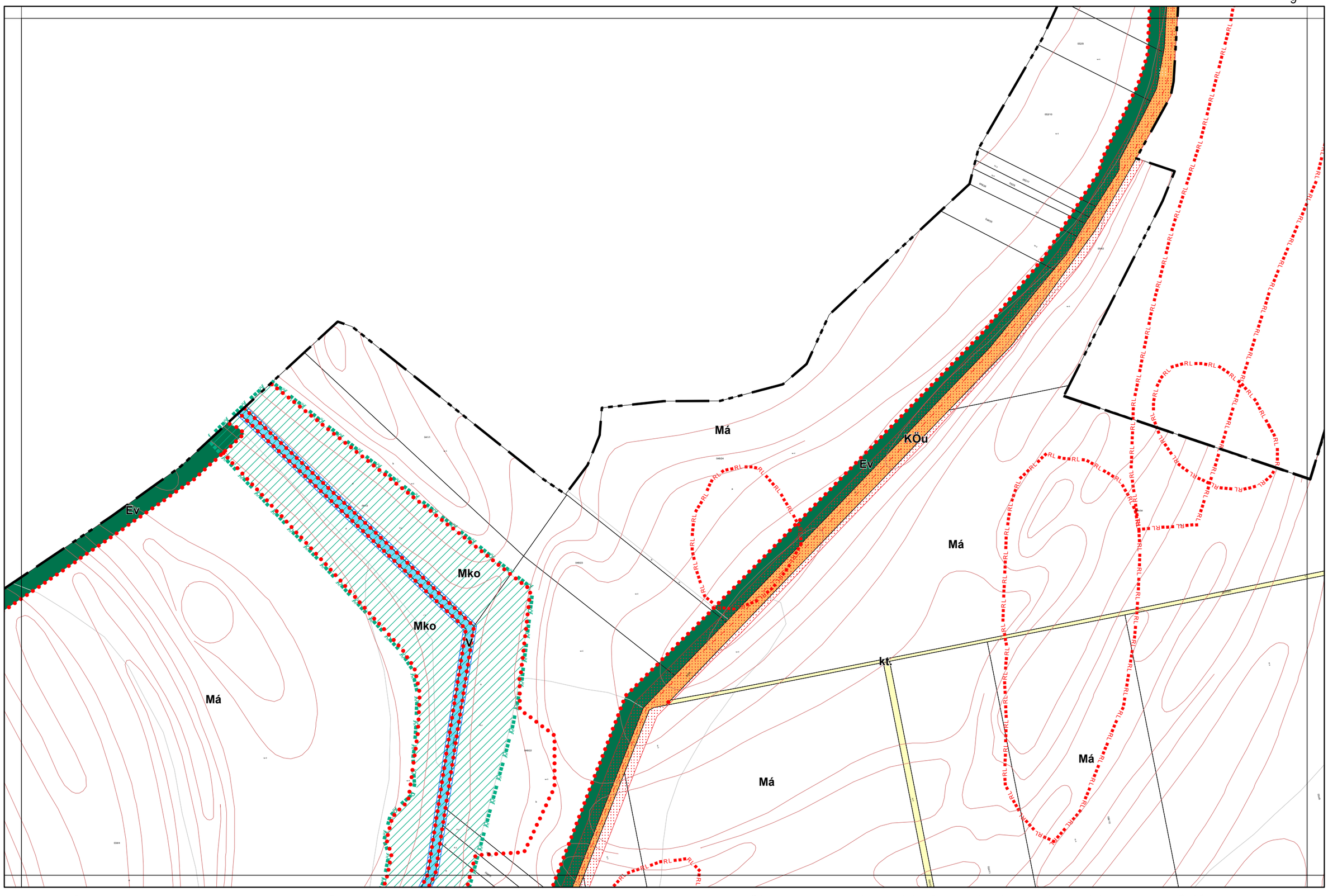

1.4. melléklet a 13/2020. (IX. 29.) önkormányzati rendelethez

14/2022. (X. 27.) önkormányzati rendelettel módosított tervlap

Készült az állami alapadatszolgáltatás felhasználásával. Adatszolgáltatás sorszáma: 2103

Városépítési Kft.

Kalocsa Város Külterületi Szabályozási Terve M=1:4000

0 100 200 400 m

3 **4** 10

Uszód

Má

kt.

Má

Szakmár

kt.

Má

1.4. melléklet a 13/2020. (IX. 29.) önkormányzati rendelethez

14/2022. (X. 27.) önkormányzati rendelettel módosított tervlap

Készült az állami alapadatszolgáltatás felhasználásával. Adatszolgáltatás sorszáma: 2103

Városépítési Kft.

Kalocsa Város Külterületi Szabályozási Terve M=1:4000

0 100 200 400 m

Foktő

G-1.53.09

Uszód

G-1.53.00

KÖu

Má

V

Mko

G-1.53.00

53.00

1.4. melléklet a 13/2020. (IX. 29.) önkormányzati rendelethez

14/2022. (X. 27.) önkormányzati rendelettel módosított tervlap

Készült az állami alapadatszolgáltatás felhasználásával. Adatszolgáltatás sorszáma: 2103

Városépítési Kft.

Kalocsa Város Külterületi Szabályozási Terve M=1:4000

1.4. melléklet a 13/2020. (IX. 29.) önkormányzati rendelethez

2/2022. (I. 28.), és 14/2022. (X. 27.) önkormányzati rendelettel módosított tervlap

Készült az állami alapadatszolgáltatás felhasználásával. Adatszolgáltatás sorszáma: 2103

Városépítési Kft.

Kalocsa Város Külterületi Szabályozási Terve M=1:4000

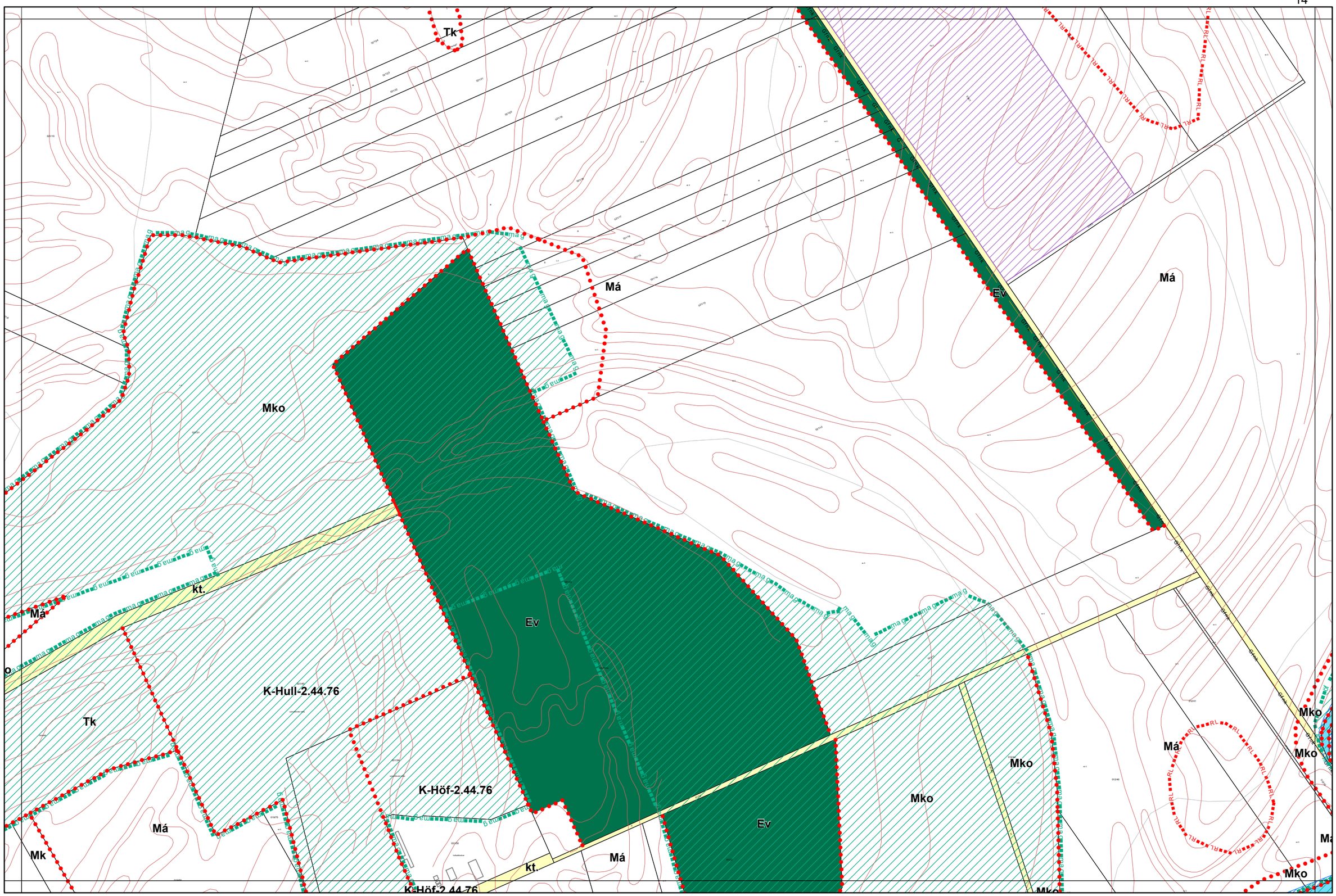

1.4. melléklet a 13/2020. (IX. 29.) önkormányzati rendelethez

14/2022. (X. 27.) önkormányzati rendelettel módosított tervlap

Készült az állami alapadatszolgáltatás felhasználásával. Adatszolgáltatás sorszáma: 2103

Városépítési Kft.

Kalocsa Város Külterületi Szabályozási Terve M=1:4000

0 100 200 400 m

3 / 8 9 10 / 15

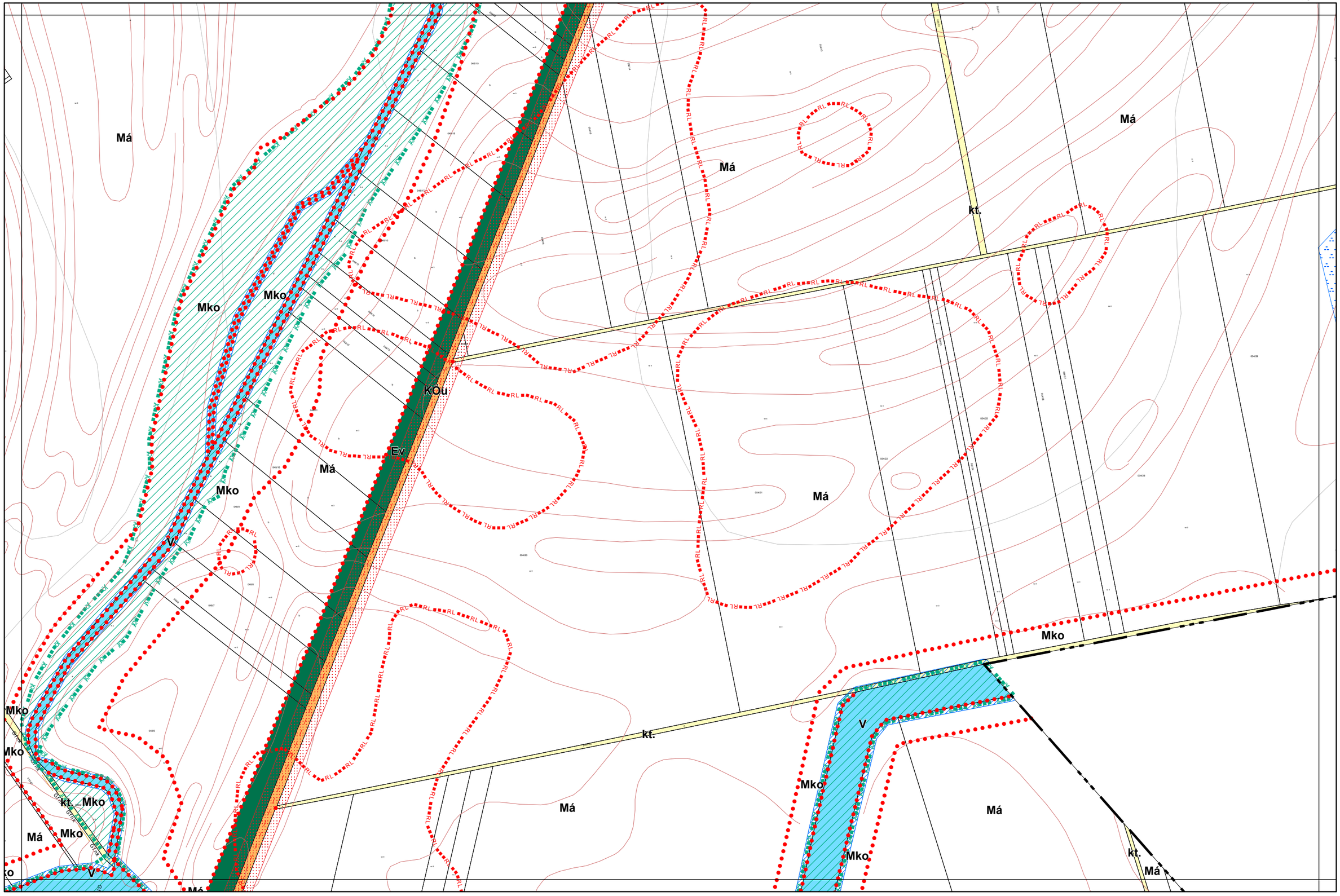

1.4. melléklet a 13/2020. (IX. 29.) önkormányzati rendelethez

14/2022. (X. 27.) önkormányzati rendelettel módosított tervlap

Készült az állami alapadatszolgáltatás felhasználásával. Adatszolgáltatás sorszáma: 2103

Városépítési Kft.

Kalocsa Város Külterületi Szabályozási Terve M=1:4000

0 100 200 400 m

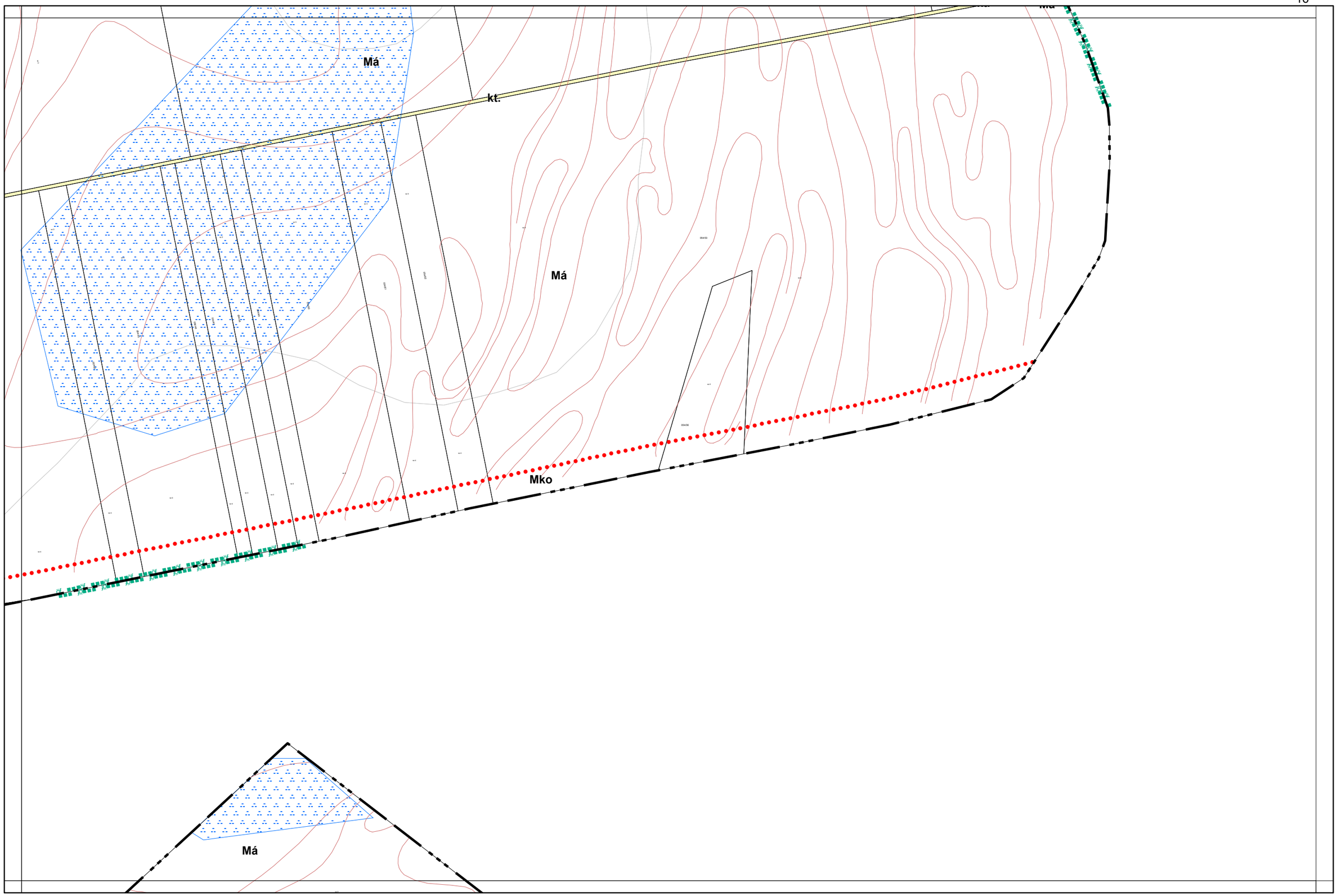

1.4. melléklet a 13/2020. (IX. 29.) önkormányzati rendelethez

14/2022. (X. 27.) önkormányzati rendelettel módosított tervlap

Készült az állami alapadatszolgáltatás felhasználásával. Adatszolgáltatás sorszáma: 2103

Városépítési Kft.

Kalocsa Város Külterületi Szabályozási Terve M=1:4000

0 100 200 400 m

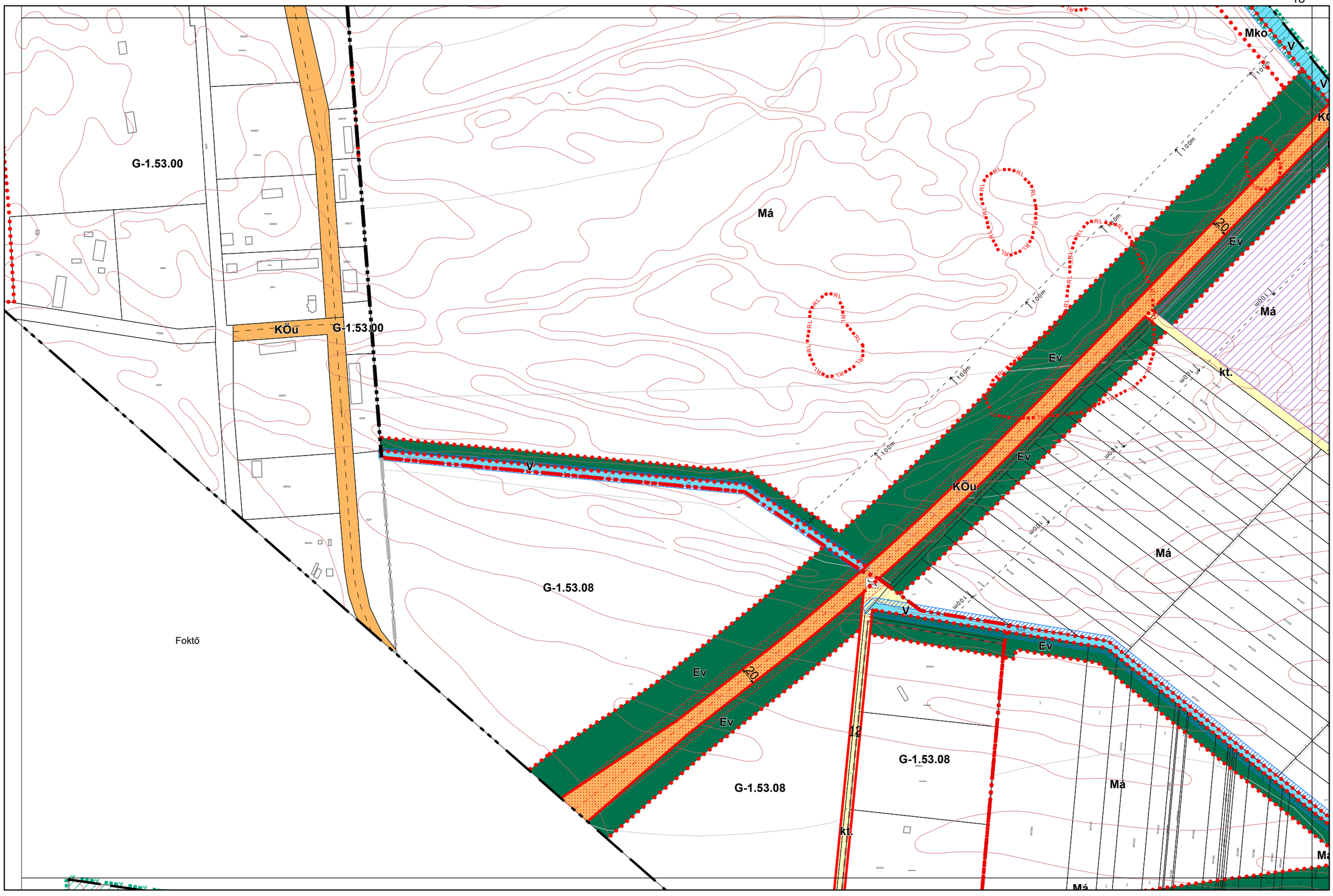

1.4. melléklet a 13/2020. (IX. 29.) önkormányzati rendelethez

14/2022. (X. 27.) önkormányzati rendelettel módosított tervlap

Készült az állami alapadatszolgáltatás felhasználásával. Adatszolgáltatás sorszáma: 2103

Városépítési Kft.

Kalocsa Város Külterületi Szabályozási Terve M=1:4000

0 100 200 400 m

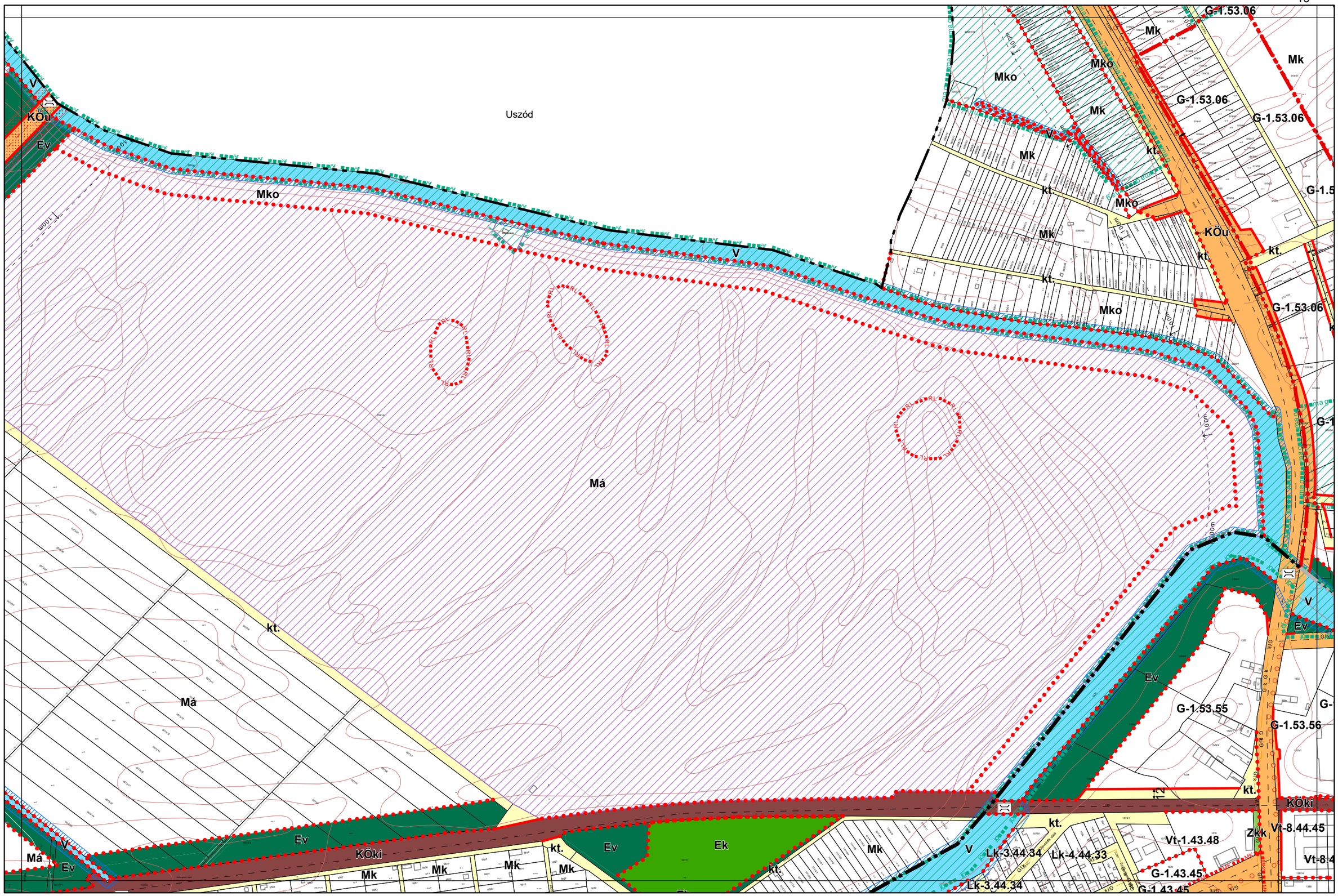

1.4. melléklet a 13/2020. (IX. 29.) önkormányzati rendelethez

2/2022. (I. 28.), és 14/2022. (X. 27.) önkormányzati rendelettel módosított tervlap

Készült az állami alapadatszolgáltatás felhasználásával. Adatszolgáltatás sorszáma: 2103

Városépítési Kft.

Kalocsa Város Külterületi Szabályozási Terve M=1:4000

0 100 200 400 m

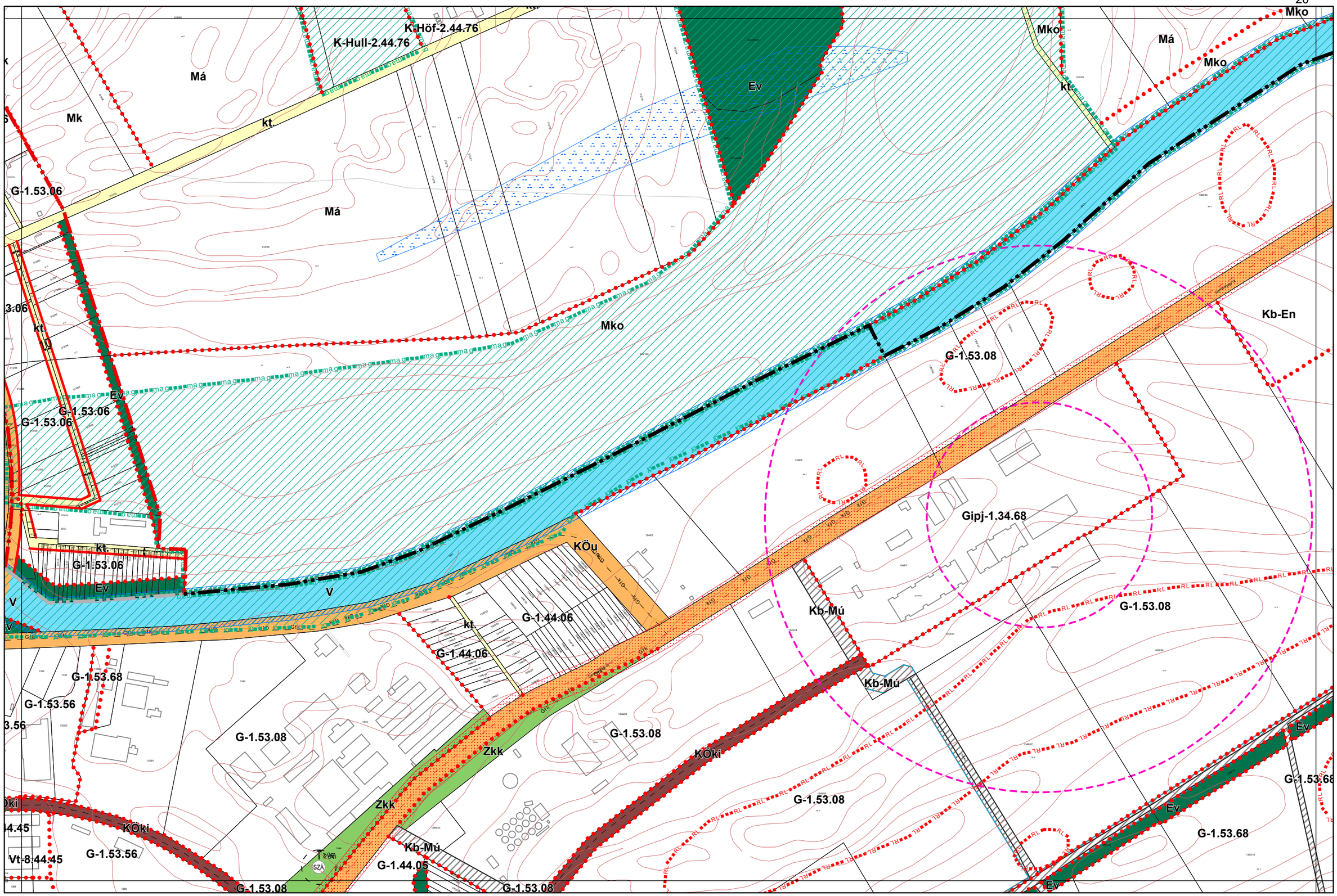

1.4. melléklet a 13/2020. (IX. 29.) önkormányzati rendelethez

2/2022. (I. 28.), és 14/2022. (X. 27.) önkormányzati rendelettel módosított tervlap

Készült az állami alapadatszolgáltatás felhasználásával. Adatszolgáltatás sorszáma: 2103

Városépítési Kft.

Kalocsa Város Külterületi Szabályozási Terve M=1:4000

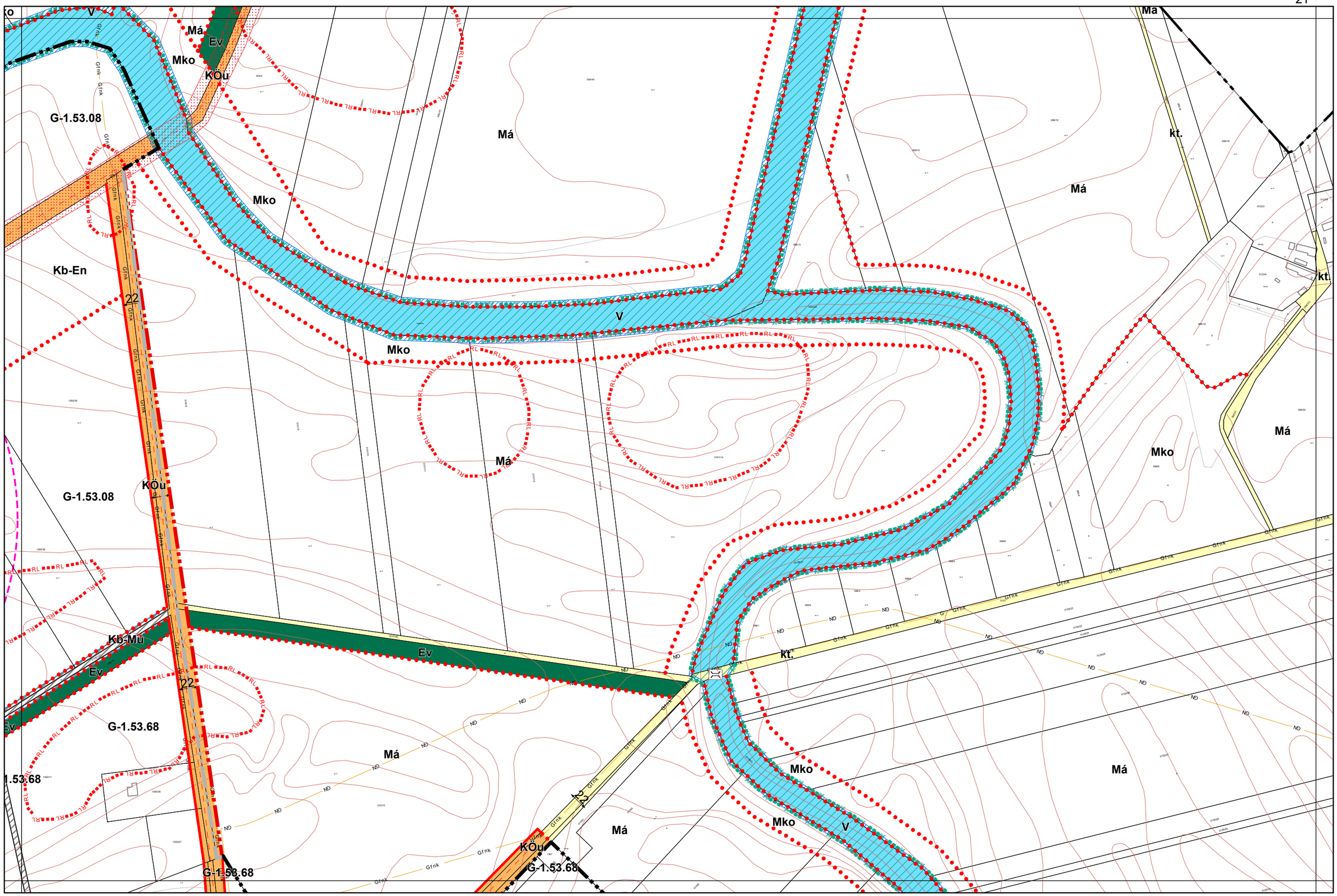

1.4. melléklet a 13/2020. (IX. 29.) önkormányzati rendelethez

14/2022. (X. 27.) önkormányzati rendelettel módosított tervlap

Készült az állami alapadatszolgáltatás felhasználásával. Adatszolgáltatás sorszáma: 2103

Városépítési Kft.

Kalocsa Város Külterületi Szabályozási Terve M=1:4000

0 100 200 400 m

10
15 16 17
22

Szakmár

1.4. melléklet a 13/2020. (IX. 29.) önkormányzati rendelethez

14/2022. (X. 27.) önkormányzati rendelettel módosított tervlap

Készült az állami alapadatszolgáltatás felhasználásával. Adatszolgáltatás sorszáma: 2103

Városépítési Kft.

Kalocsa Város Külterületi Szabályozási Terve M=1:4000

0 100 200 400 m

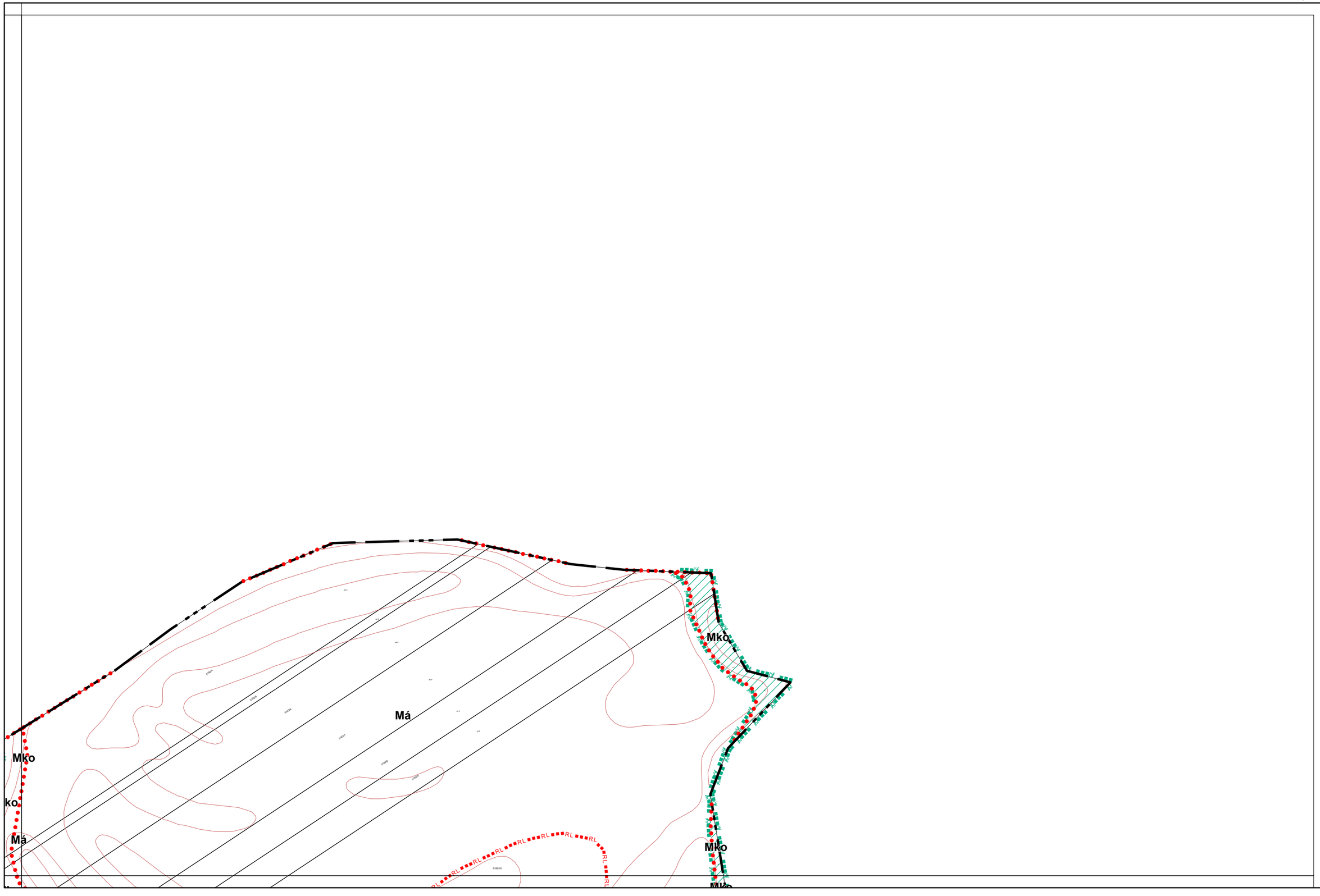

1.4. melléklet a 13/2020. (IX. 29.) önkormányzati rendelethez

14/2022. (X. 27.) önkormányzati rendelettel módosított tervlap

Készült az állami alapadatszolgáltatás felhasználásával. Adatszolgáltatás sorszáma: 2103

Városépítési Kft.

Kalocsa Város Külterületi Szabályozási Terve M=1:4000

0 100 200 400 m

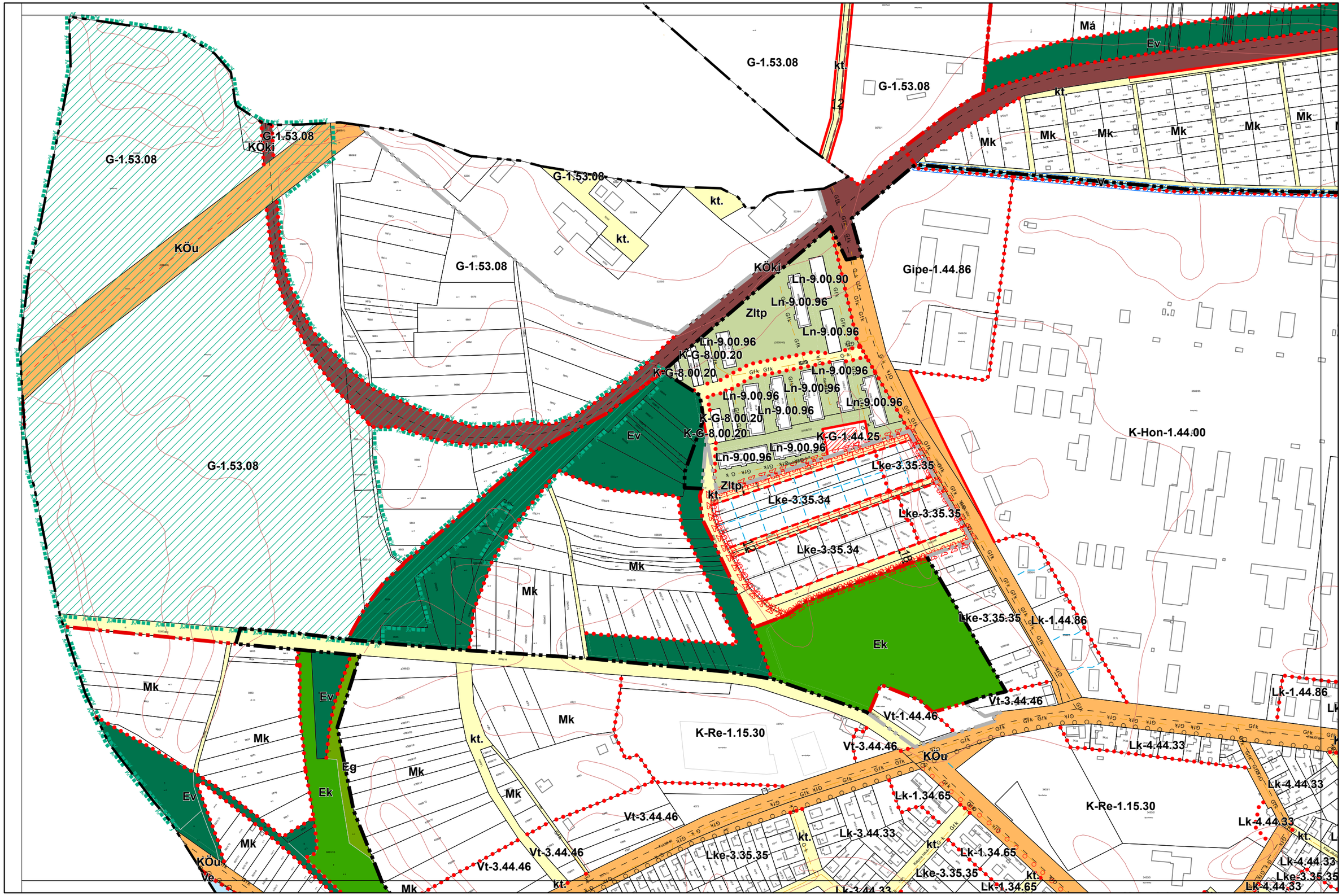

1.4. melléklet a 13/2020. (IX. 29.) önkormányzati rendelethez

14/2022. (X. 27.) önkormányzati rendelettel módosított tervlap

Készült az állami alapadatszolgáltatás felhasználásával. Adatszolgáltatás sorszáma: 2103

Városépítési Kft.

Kalocsa Város Külterületi Szabályozási Terve M=1:4000

0 100 200 400 m

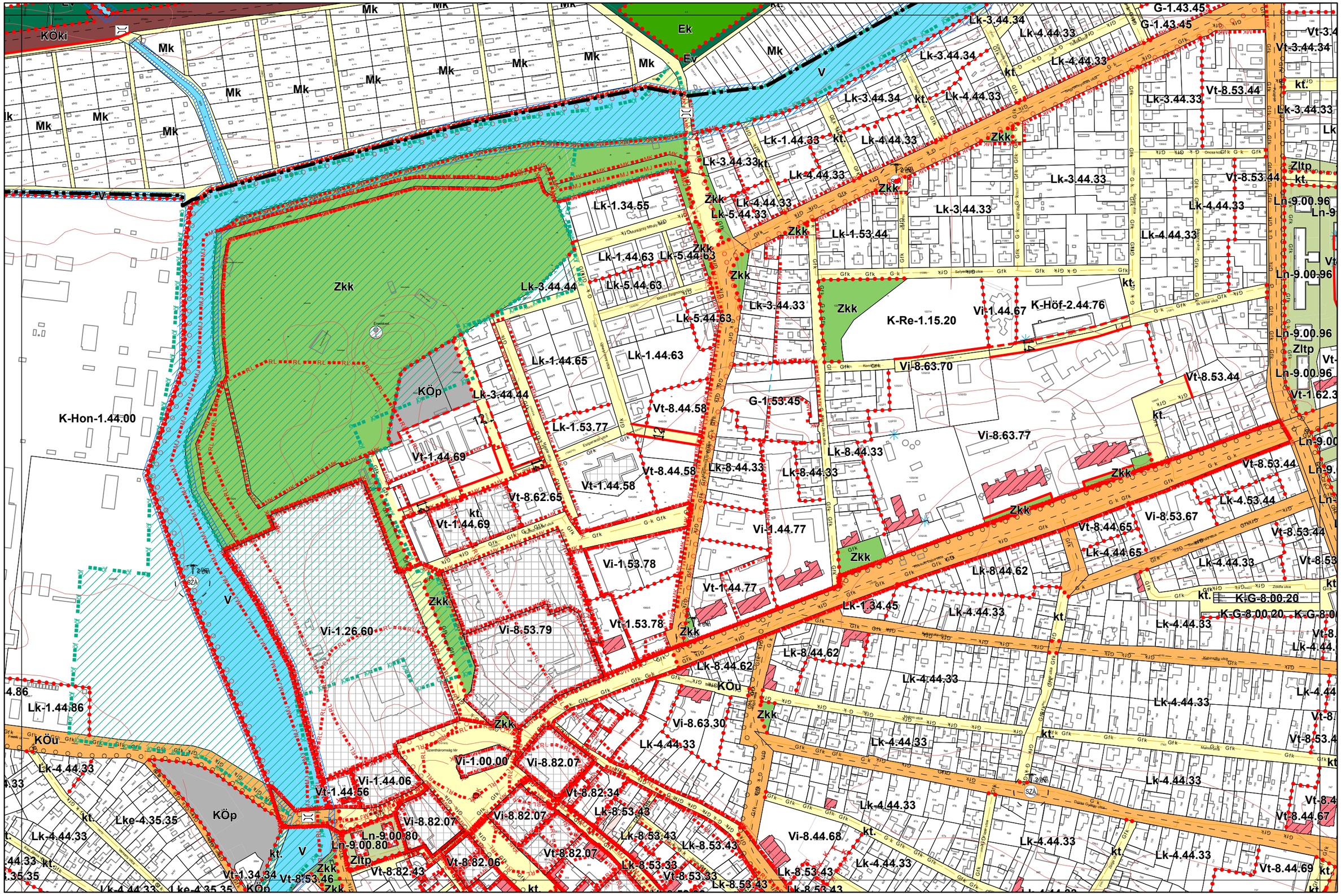

1.4. melléklet a 13/2020. (IX. 29.) önkormányzati rendelethez

14/2022. (X. 27.) önkormányzati rendelettel módosított tervlap

Készült az állami alapadatszolgáltatás felhasználásával. Adatszolgáltatás sorszáma: 2103

Városépítési Kft.

Kalocsa Város Külterületi Szabályozási Terve M=1:4000

0 100 200 400 m

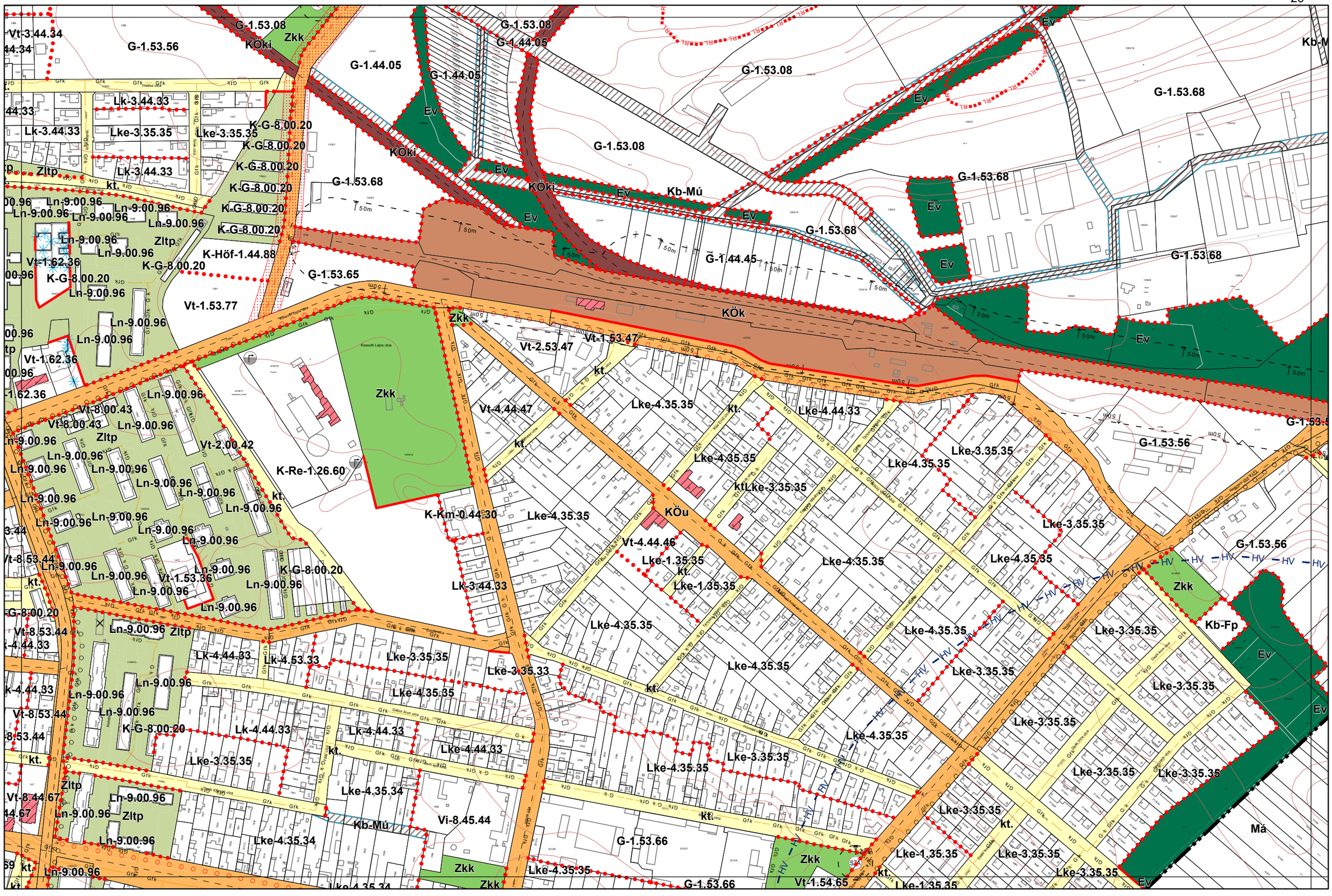

1.4. melléklet a 13/2020. (IX. 29.) önkormányzati rendelethez

14/2022. (X. 27.) önkormányzati rendelettel módosított tervlap

Készült az állami alapadatszolgáltatás felhasználásával. Adatszolgáltatás sorszáma: 2103

Városépítési Kft.

Kalocsa Város Külterületi Szabályozási Terve M=1:4000

15
20 **21** 22
27

0 100 200 400 m

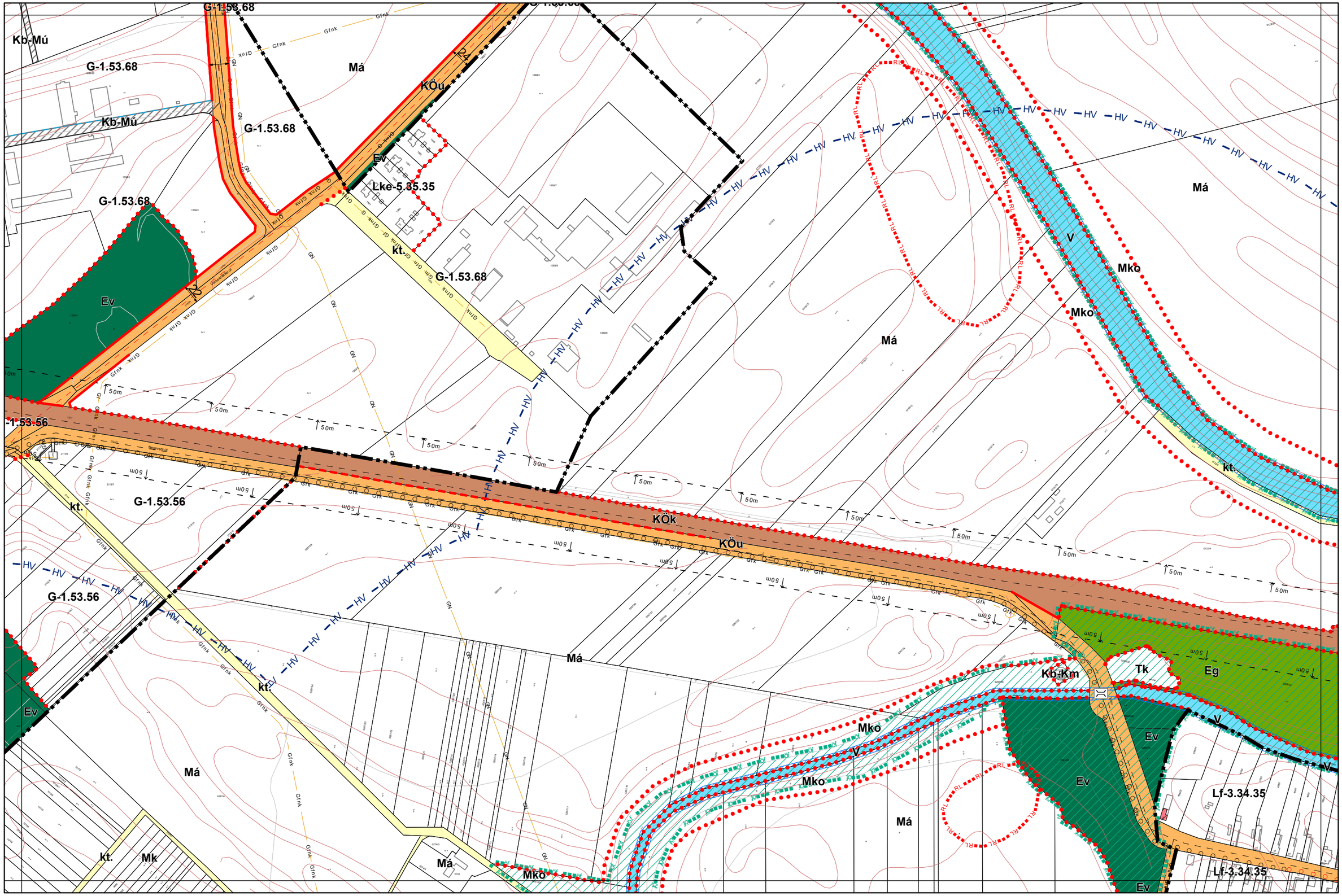

1.4. melléklet a 13/2020. (IX. 29.) önkormányzati rendelethez

14/2022. (X. 27.) önkormányzati rendelettel módosított tervlap

Készült az állami alapadatszolgáltatás felhasználásával. Adatszolgáltatás sorszáma: 2103

Városépítési Kft.

Kalocsa Város Külterületi Szabályozási Terve M=1:4000

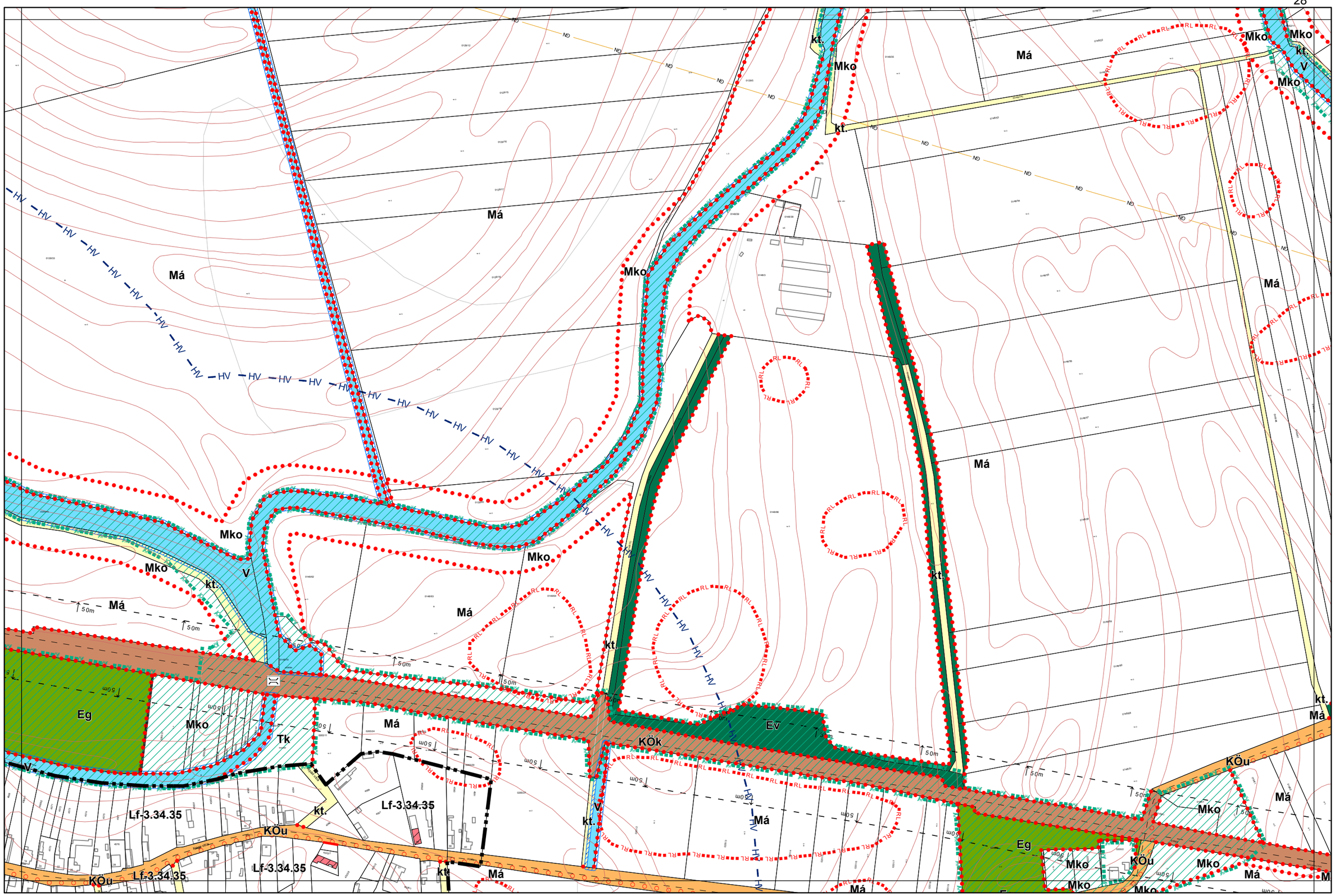

1.4. melléklet a 13/2020. (IX. 29.) önkormányzati rendelethez

14/2022. (X. 27.) önkormányzati rendelettel módosított tervlap

Készült az állami alapadatszolgáltatás felhasználásával. Adatszolgáltatás sorszáma: 2103

Városépítési Kft.

Kalocsa Város Külterületi Szabályozási Terve M=1:4000

0 100 200 400 m

1.4. melléklet a 13/2020. (IX. 29.) önkormányzati rendelethez

14/2022. (X. 27.) önkormányzati rendelettel módosított tervlap

Készült az állami alapadatszolgáltatás felhasználásával. Adatszolgáltatás sorszáma: 2103

Városépítési Kft.

Kalocsa Város Külterületi Szabályozási Terve M=1:4000

18
24
30

0 100 200 400 m

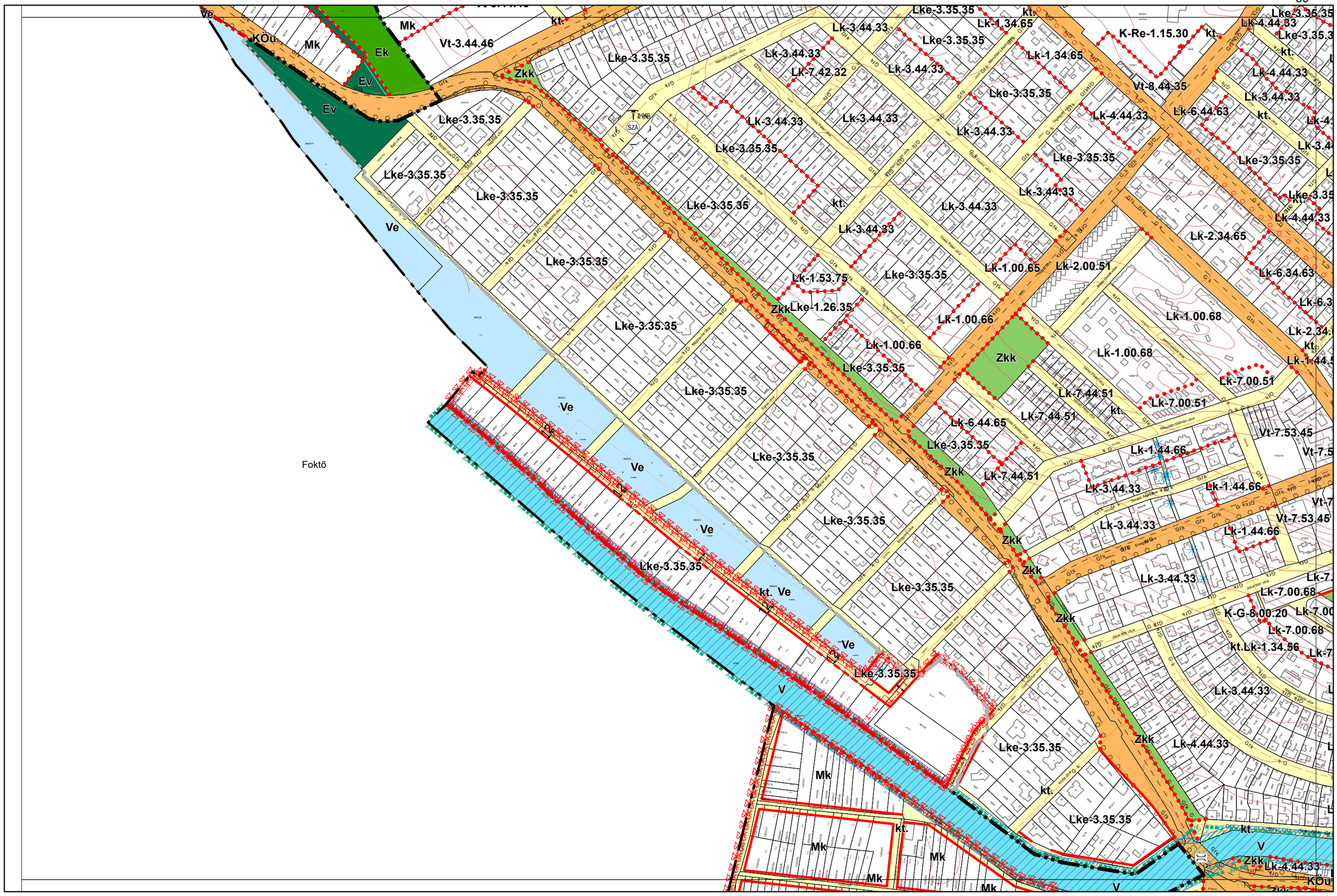

1.4. melléklet a 13/2020. (IX. 29.) önkormányzati rendelethez

14/2022. (X. 27.) önkormányzati rendelettel módosított tervlap

Készült az állami alapadatszolgáltatás felhasználásával. Adatszolgáltatás sorszáma: 2103

Városépítési Kft.

Kalocsa Város Külterületi Szabályozási Terve M=1:4000

0 100 200 400 m

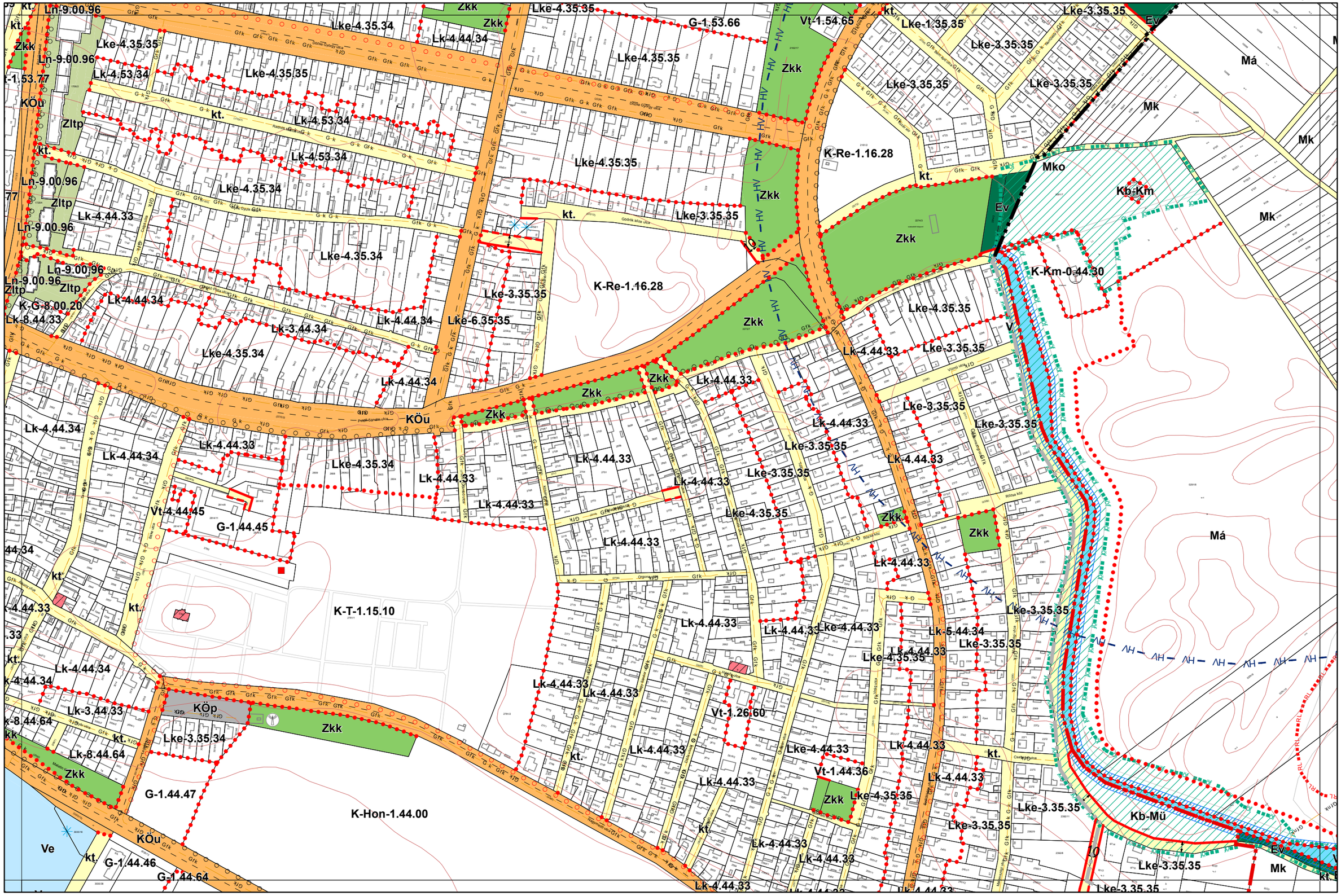

1.4. melléklet a 13/2020. (IX. 29.) önkormányzati rendelethez

14/2022. (X. 27.) önkormányzati rendelettel módosított tervlap

Készült az állami alapadatszolgáltatás felhasználásával. Adatszolgáltatás sorszáma: 2103

Városépítési Kft.

Kalocsa Város Külterületi Szabályozási Terve M=1:4000

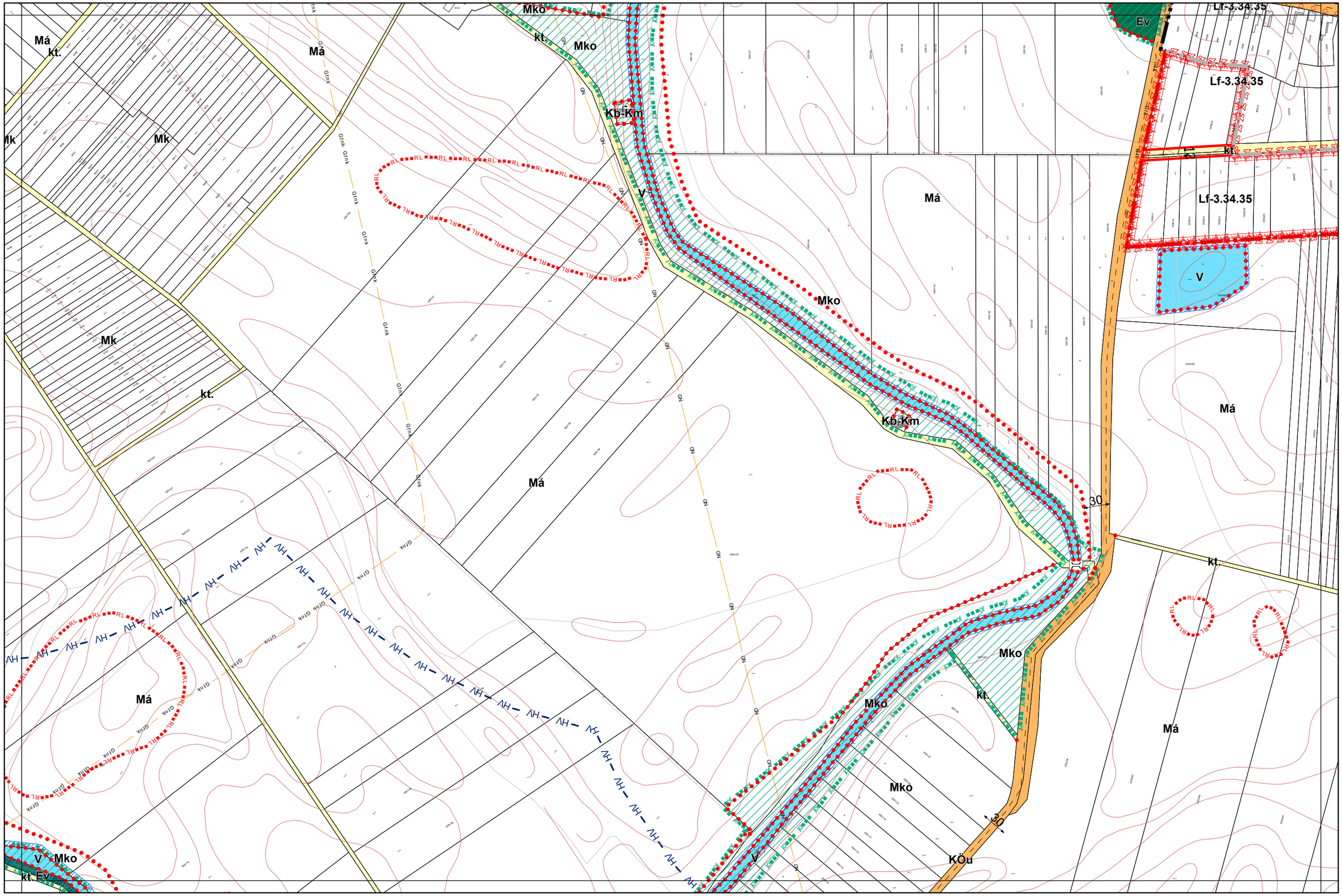

1.4. melléklet a 13/2020. (IX. 29.) önkormányzati rendelethez

14/2022. (X. 27.) önkormányzati rendelettel módosított tervlap

Készült az állami alapadatszolgáltatás felhasználásával. Adatszolgáltatás sorszáma: 2103

Városépítési Kft.

Kalocsa Város Külterületi Szabályozási Terve M=1:4000

0 100 200 400 m

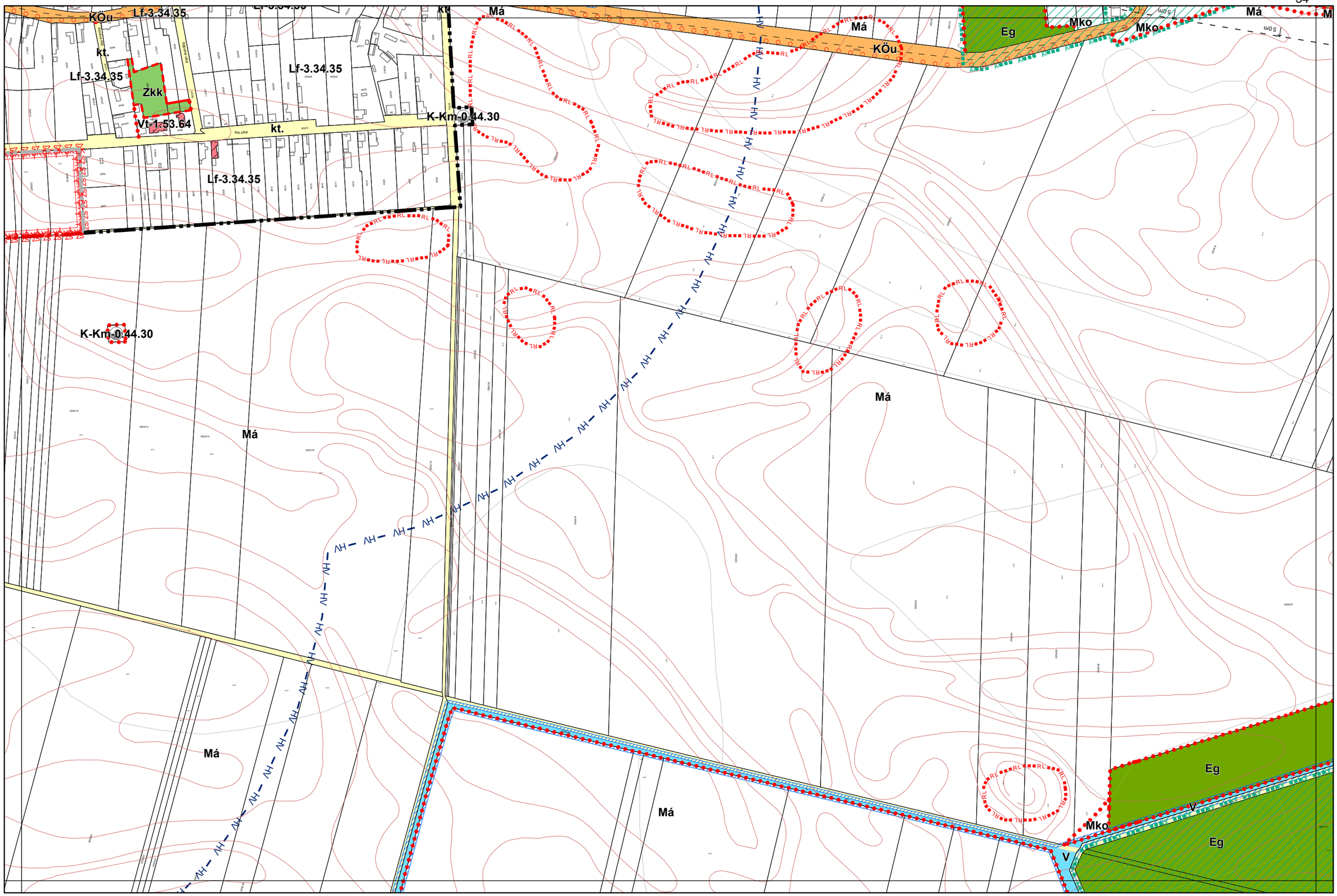

1.4. melléklet a 13/2020. (IX. 29.) önkormányzati rendelethez

14/2022. (X. 27.) önkormányzati rendelettel módosított tervlap

Készült az állami alapadatszolgáltatás felhasználásával. Adatszolgáltatás sorszáma: 2103

Városépítési Kft.

Kalocsa Város Külterületi Szabályozási Terve M=1:4000

0 100 200 400 m

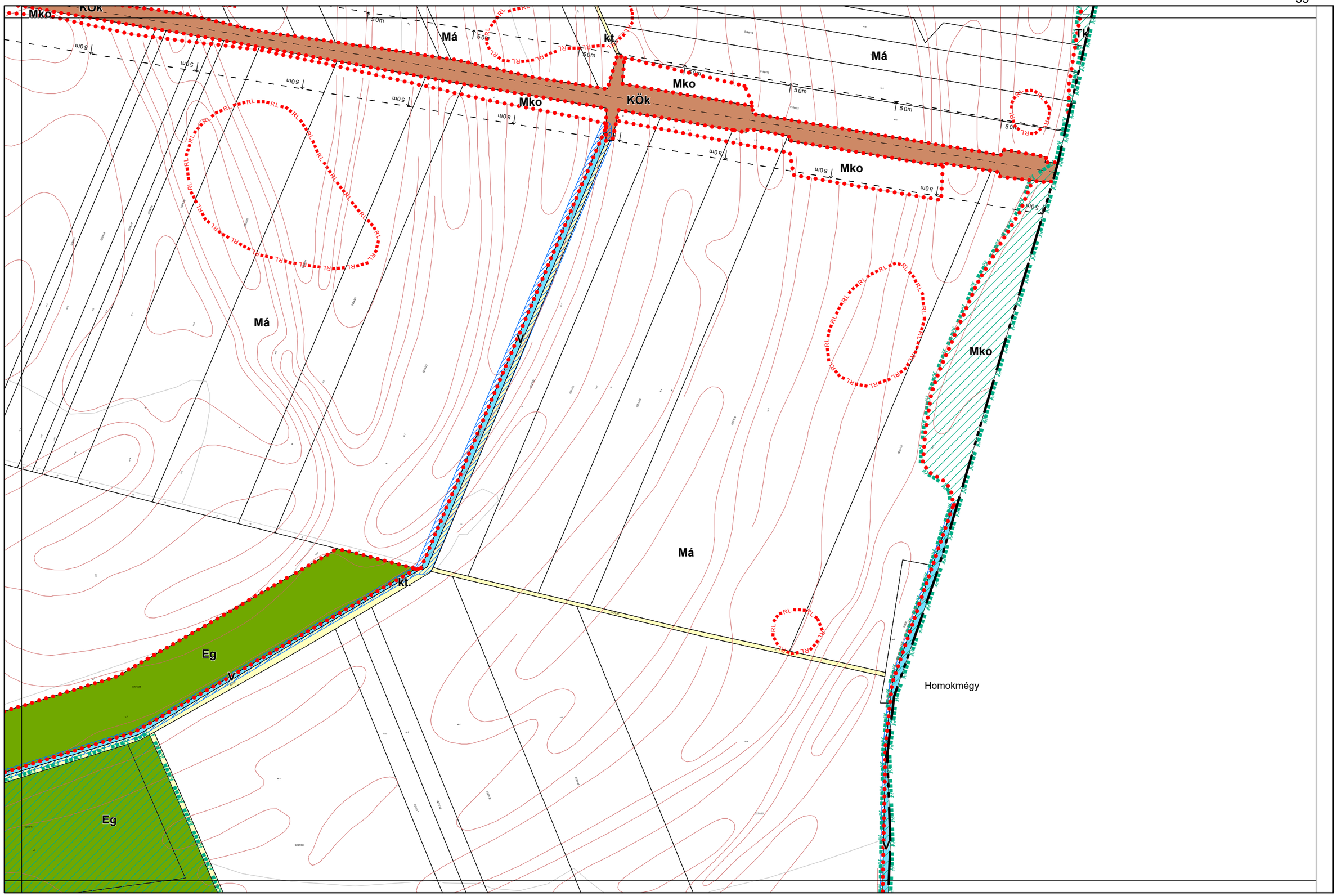

1.4. melléklet a 13/2020. (IX. 29.) önkormányzati rendelethez

14/2022. (X. 27.) önkormányzati rendelettel módosított tervlap

Készült az állami alapadatszolgáltatás felhasználásával. Adatszolgáltatás sorszáma: 2103

Városépítési Kft.

Kalocsa Város Külterületi Szabályozási Terve M=1:4000

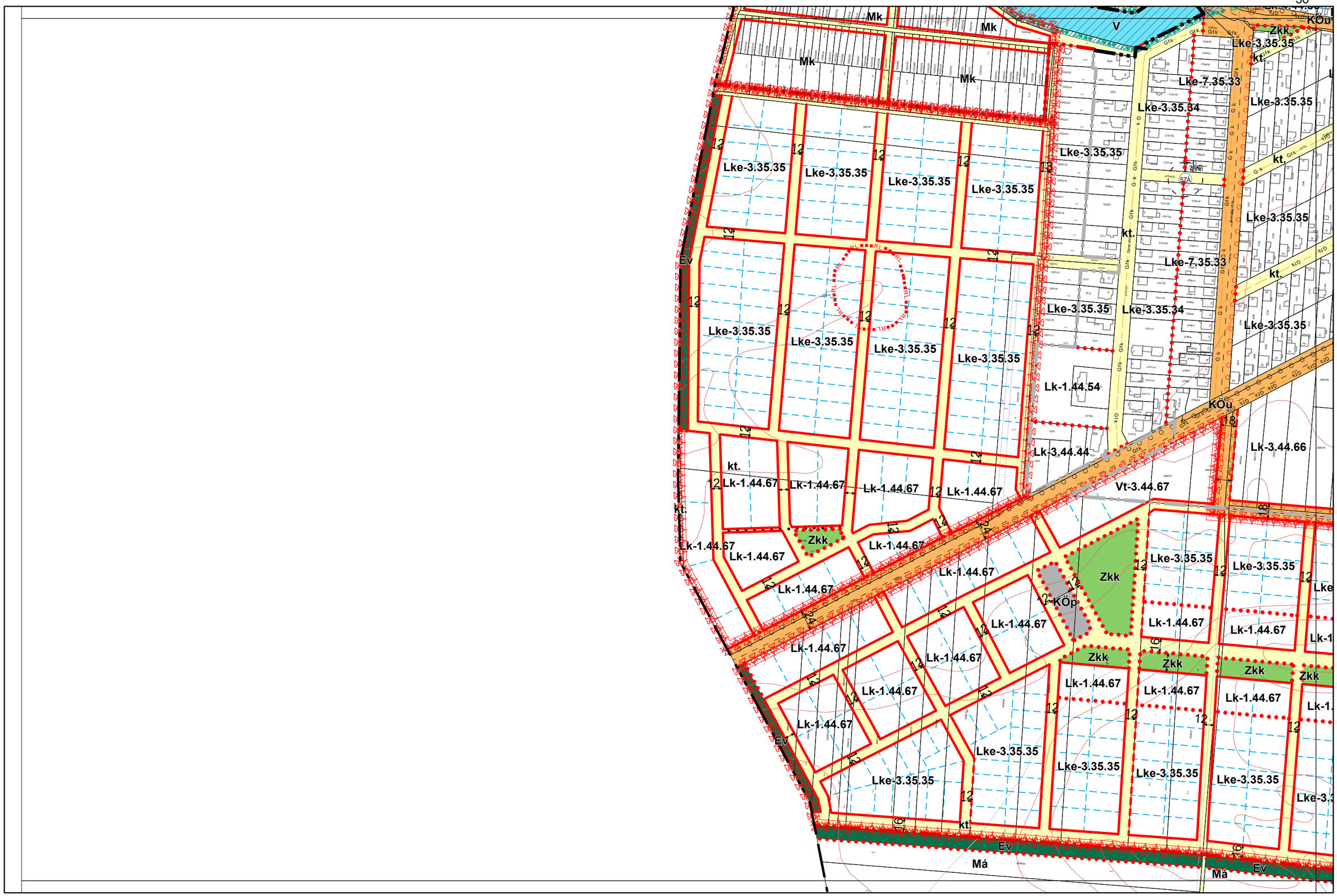

1.4. melléklet a 13/2020. (IX. 29.) önkormányzati rendelethez

14/2022. (X. 27.) önkormányzati rendelettel módosított tervlap

Készült az állami alapadatszolgáltatás felhasználásával. Adatszolgáltatás sorszáma: 2103

Városépítési Kft.

Kalocsa Város Külterületi Szabályozási Terve M=1:4000

0 100 200 400 m

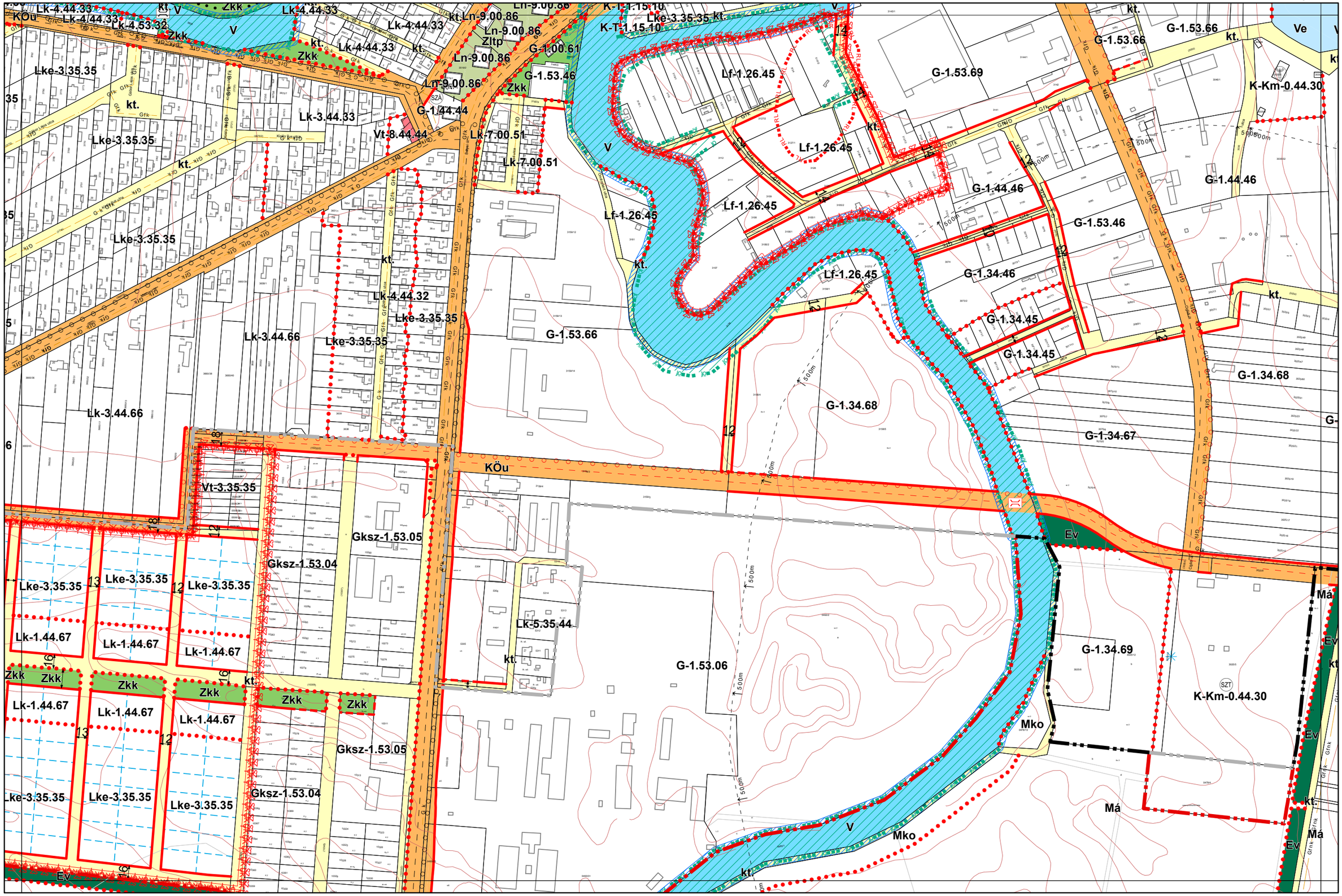

1.4. melléklet a 13/2020. (IX. 29.) önkormányzati rendelethez

2/2022. (I. 28.), és 14/2022. (X. 27.) önkormányzati rendelettel módosított tervlap

Készült az állami alapadatszolgáltatás felhasználásával. Adatszolgáltatás sorszáma: 2103

VÁTI Városépítési Kft.

Kalocsa Város Külterületi Szabályozási Terve M=1:4000

0 100 200 400 m

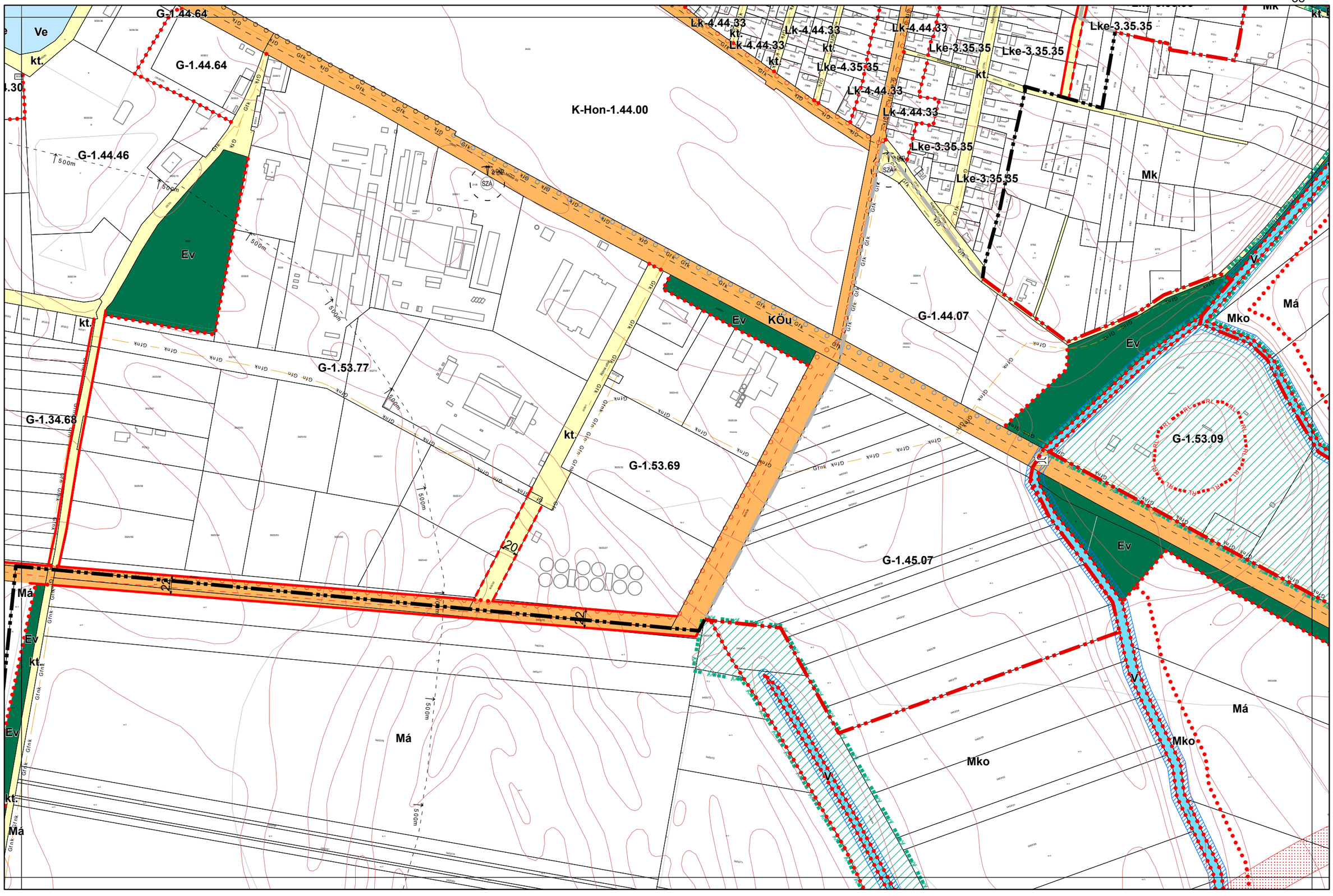

1.4. melléklet a 13/2020. (IX. 29.) önkormányzati rendelethez

14/2022. (X. 27.) önkormányzati rendelettel módosított tervlap

Készült az állami alapadatszolgáltatás felhasználásával. Adatszolgáltatás sorszáma: 2103

Városépítési Kft.

Kalocsa Város Külterületi Szabályozási Terve M=1:4000

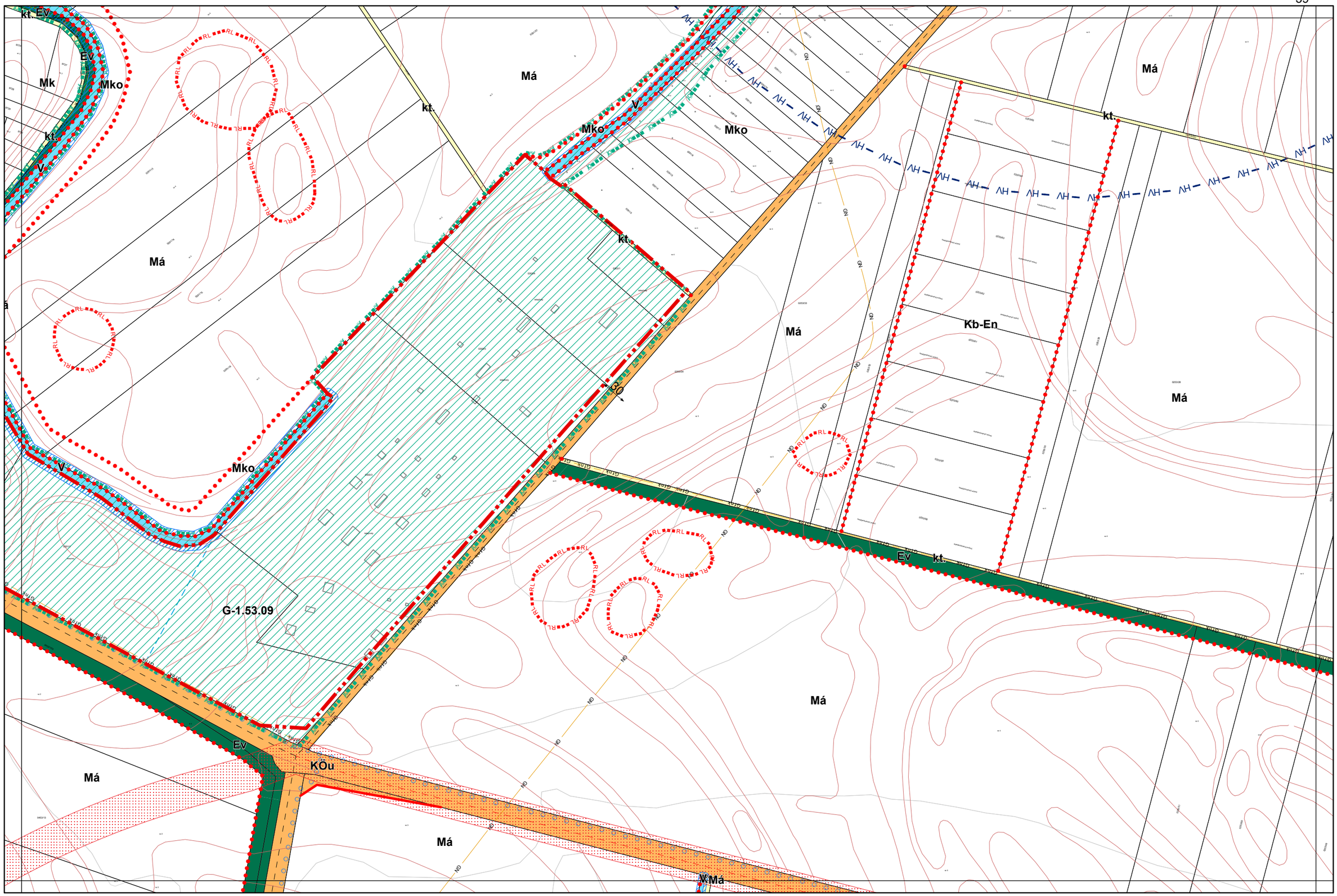

1.4. melléklet a 13/2020. (IX. 29.) önkormányzati rendelethez

14/2022. (X. 27.) önkormányzati rendelettel módosított tervlap

Készült az állami alapadatszolgáltatás felhasználásával. Adatszolgáltatás sorszáma: 2103

Városépítési Kft.

Kalocsa Város Külterületi Szabályozási Terve M=1:4000

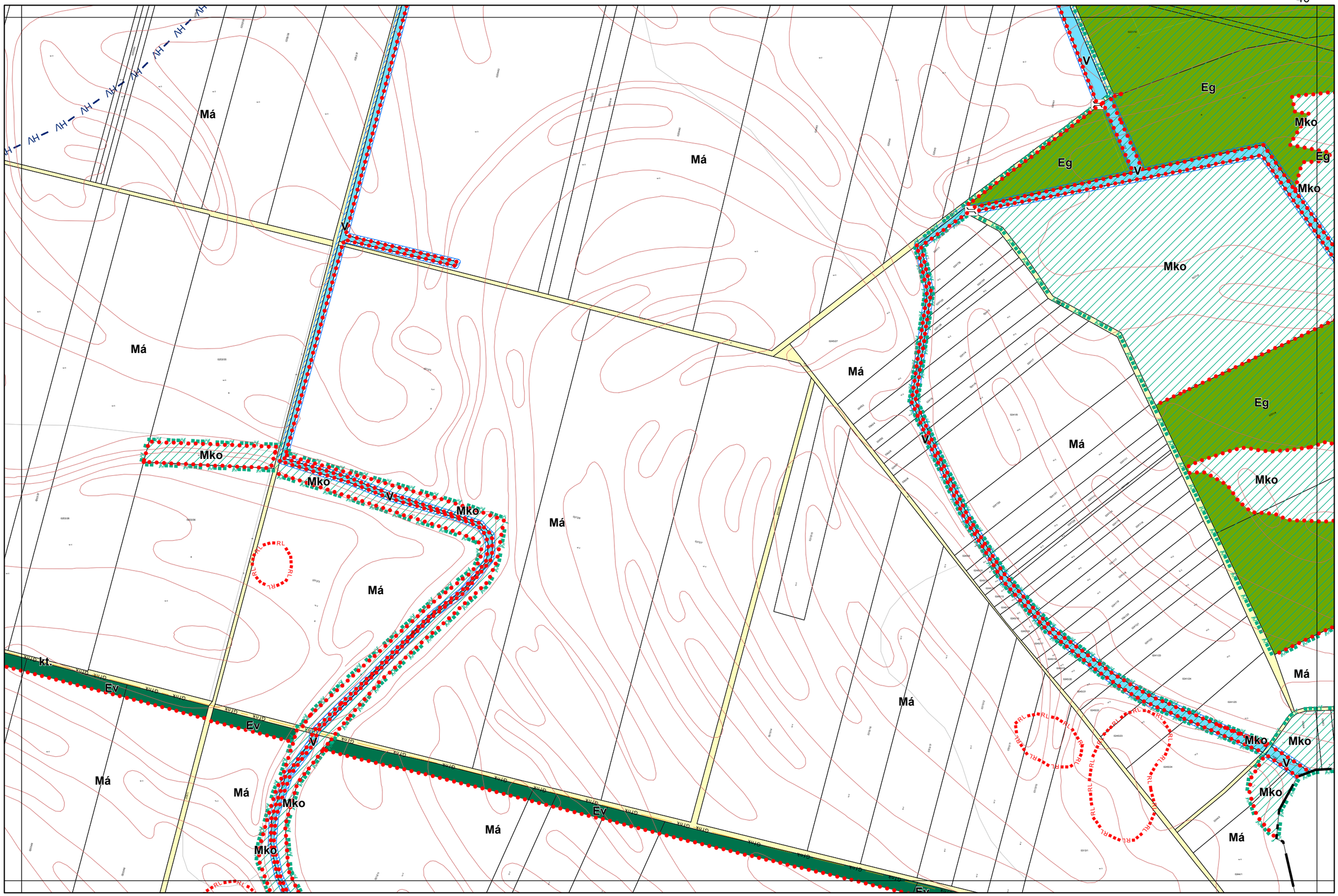

1.4. melléklet a 13/2020. (IX. 29.) önkormányzati rendelethez

14/2022. (X. 27.) önkormányzati rendelettel módosított tervlap

Készült az állami alapadatszolgáltatás felhasználásával. Adatszolgáltatás sorszáma: 2103

Városépítési Kft.

Kalocsa Város Külterületi Szabályozási Terve M=1:4000

0 100 200 400 m

1.4. melléklet a 13/2020. (IX. 29.) önkormányzati rendelethez

14/2022. (X. 27.) önkormányzati rendelettel módosított tervlap

Készült az állami alapadatszolgáltatás felhasználásával. Adatszolgáltatás sorszáma: 2103

Városépítési Kft.

Kalocsa Város Külterületi Szabályozási Terve M=1:4000

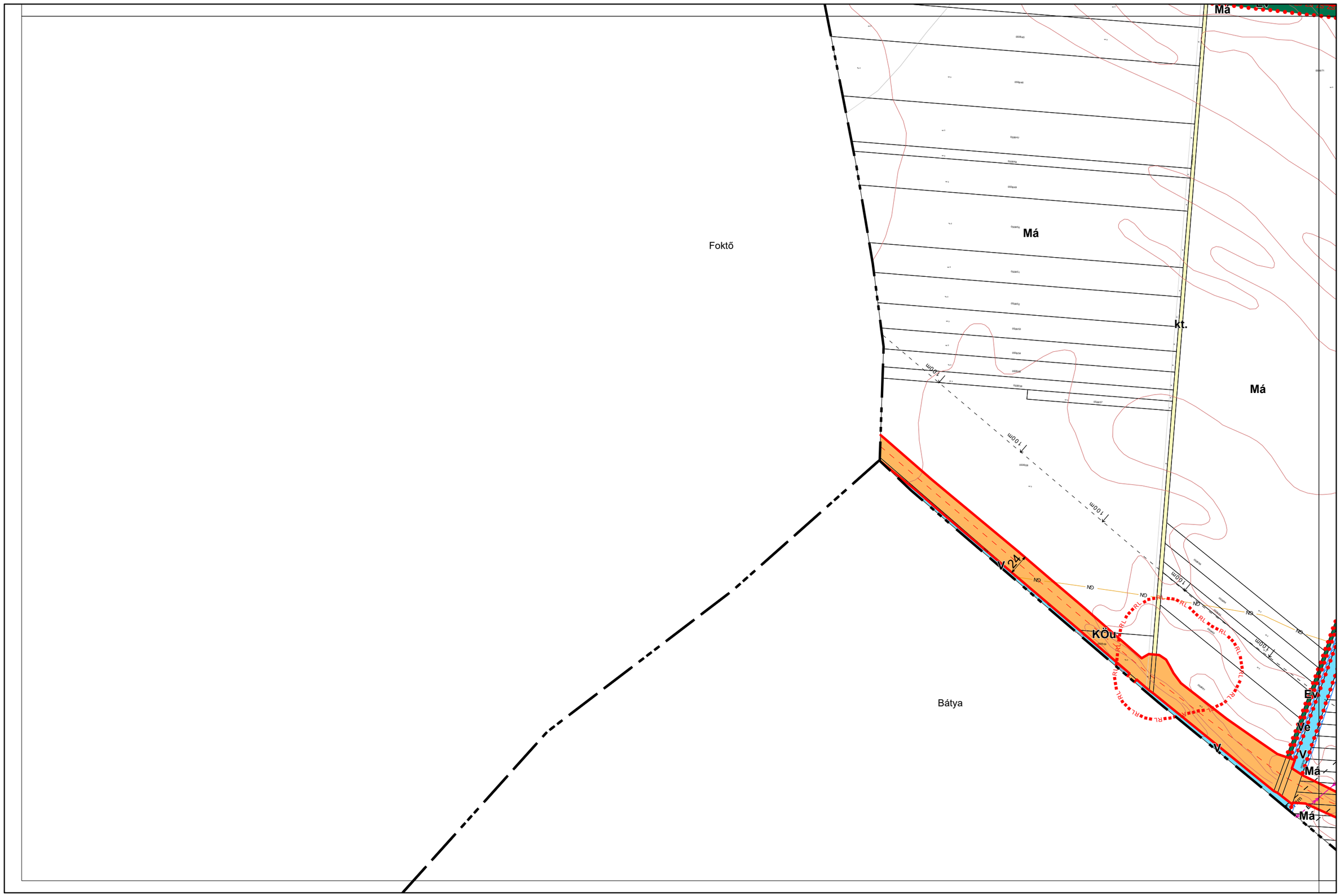

1.4. melléklet a 13/2020. (IX. 29.) önkormányzati rendelethez

15/2021. (X. 22.), és 14/2022. (X. 27.) önkormányzati rendelettel módosított tervlap

Készült az állami alapadatszolgáltatás felhasználásával. Adatszolgáltatás sorszáma: 2103

VÁTI Városépítési Kft.

Kalocsa Város Külterületi Szabályozási Terve M=1:4000

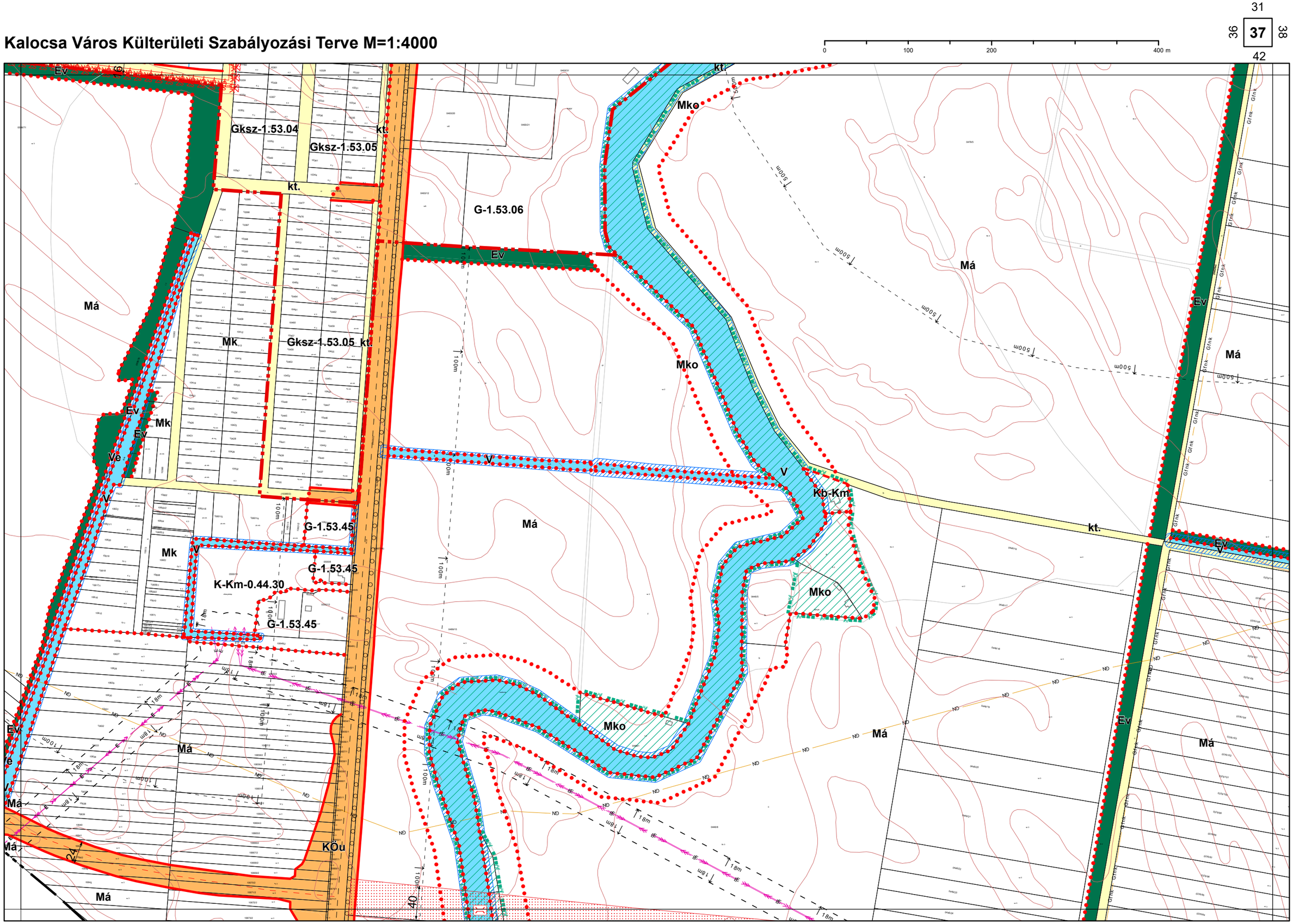

1.4. melléklet a 13/2020. (IX. 29.) önkormányzati rendelethez

15/2021. (X. 22.), 2/2022. (I. 28.), és 14/2022. (X. 27.) önkormányzati rendelettel módosított tervlap

Készült az állami alapadatszolgáltatás felhasználásával. Adatszolgáltatás sorszáma: 2103

VTI Városépítési Kft.

Kalocsa Város Külterületi Szabályozási Terve M=1:4000

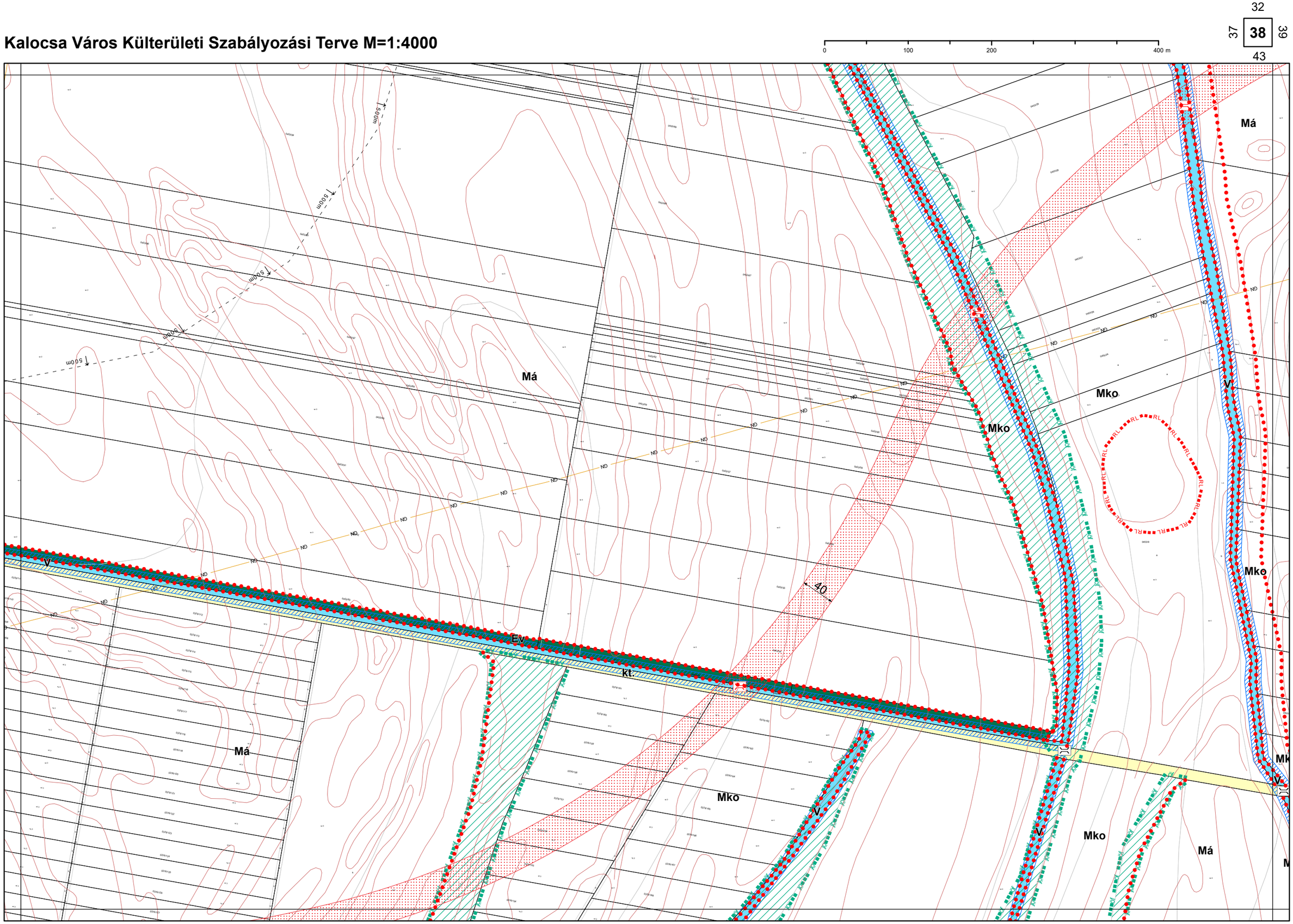

1.4. melléklet a 13/2020. (IX. 29.) önkormányzati rendelethez

14/2022. (X. 27.) önkormányzati rendelettel módosított tervlap

Készült az állami alapadatszolgáltatás felhasználásával. Adatszolgáltatás sorszáma: 2103

Városépítési Kft.

Kalocsa Város Külterületi Szabályozási Terve M=1:4000

0 100 200 400 m

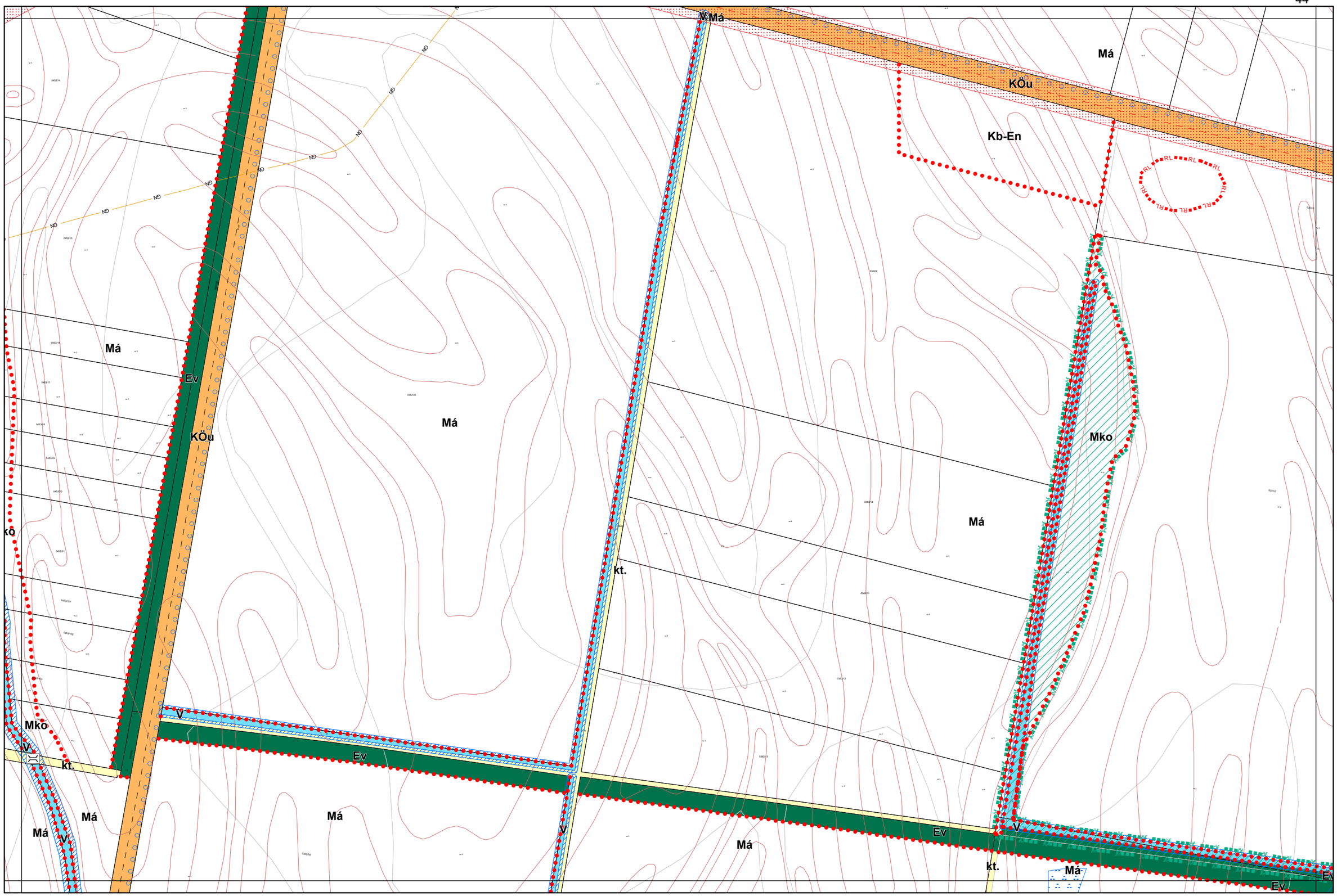

1.4. melléklet a 13/2020. (IX. 29.) önkormányzati rendelethez

14/2022. (X. 27.) önkormányzati rendelettel módosított tervlap

Készült az állami alapadatszolgáltatás felhasználásával. Adatszolgáltatás sorszáma: 2103

Városépítési Kft.

Kalocsa Város Külterületi Szabályozási Terve M=1:4000

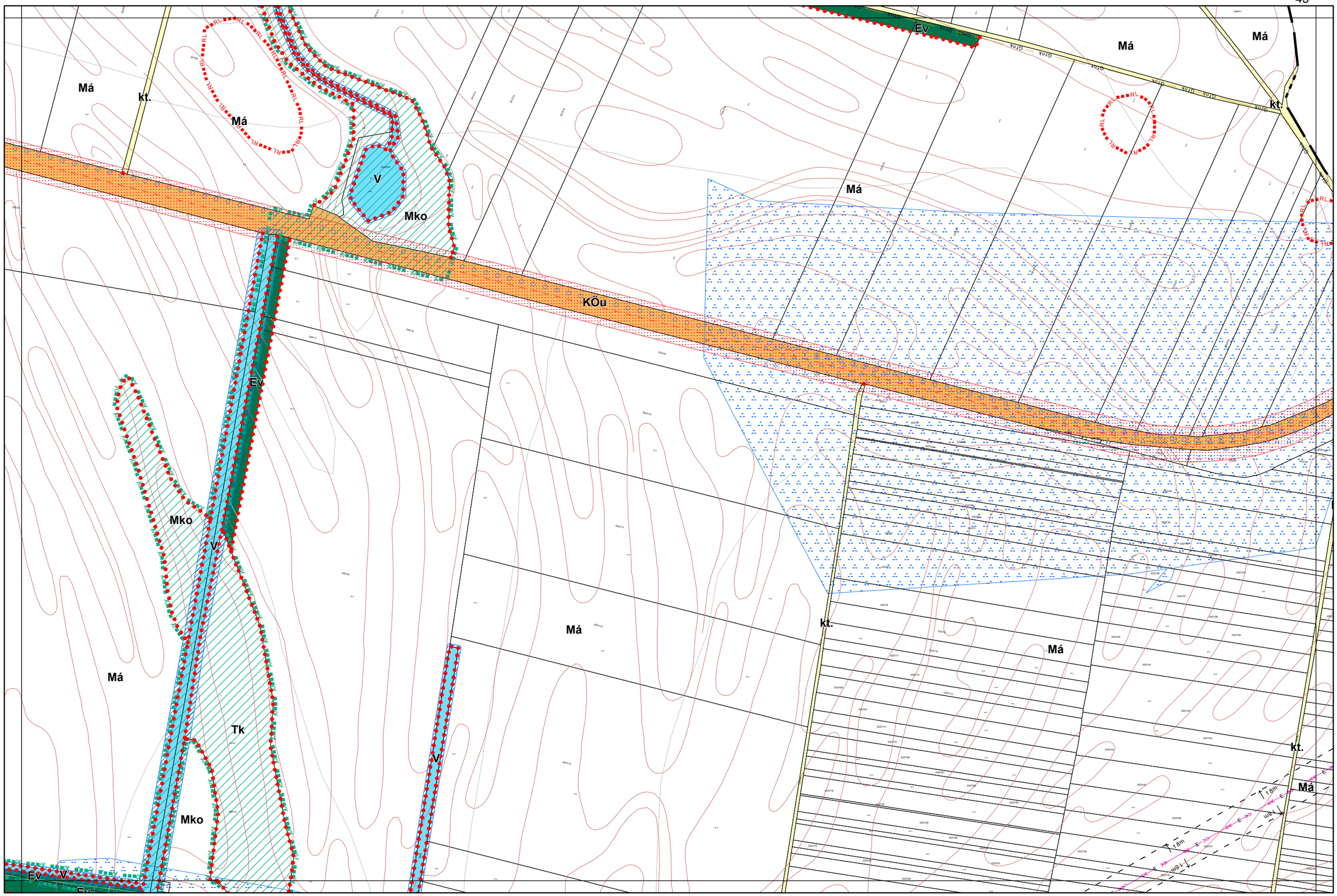

1.4. melléklet a 13/2020. (IX. 29.) önkormányzati rendelethez

14/2022. (X. 27.) önkormányzati rendelettel módosított tervlap

Készült az állami alapadatszolgáltatás felhasználásával. Adatszolgáltatás sorszáma: 2103

Városépítési Kft.

Kalocsa Város Külterületi Szabályozási Terve M=1:4000

0 100 200 400 m

35
40 **41**
46

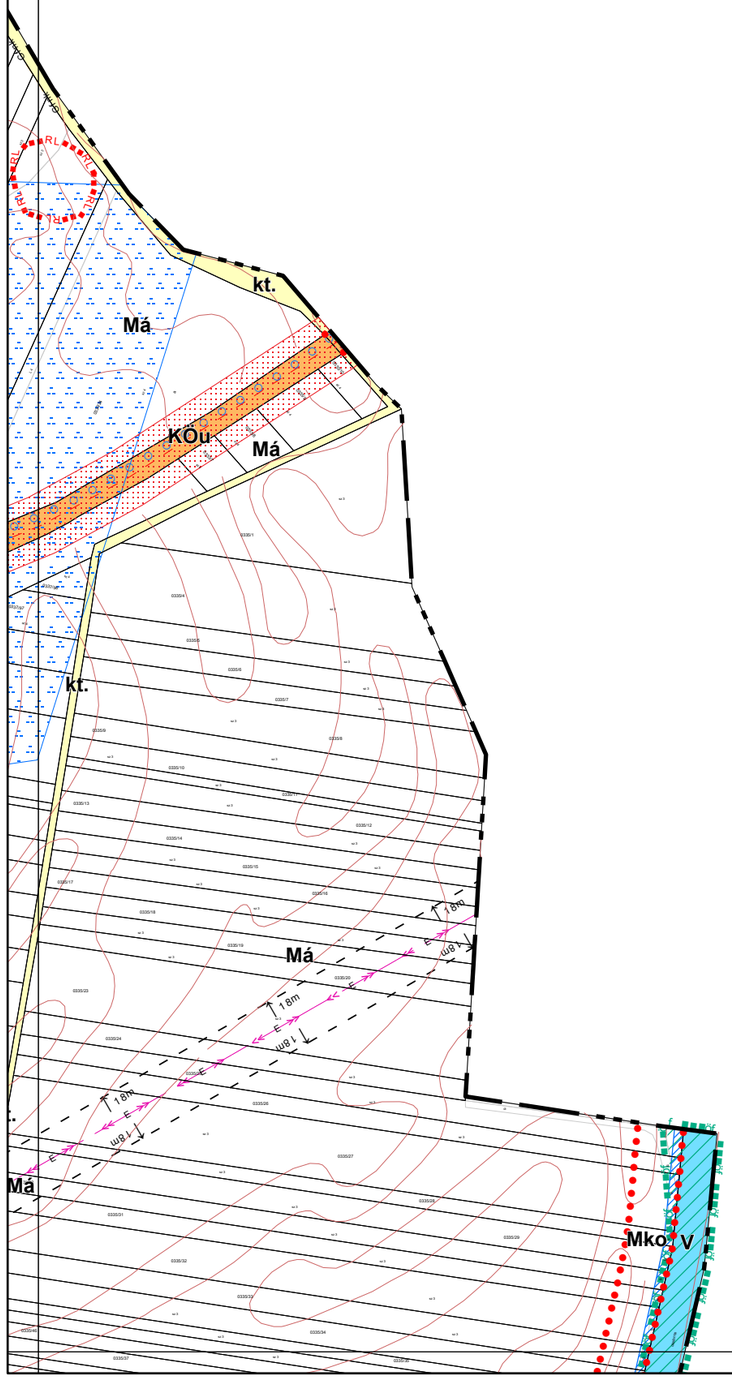

1.4. melléklet a 13/2020. (IX. 29.) önkormányzati rendelethez

14/2022. (X. 27.) önkormányzati rendelettel módosított tervlap

Készült az állami alapadatszolgáltatás felhasználásával. Adatszolgáltatás sorszáma: 2103

Városépítési Kft.

Kalocsa Város Külterületi Szabályozási Terve M=1:4000

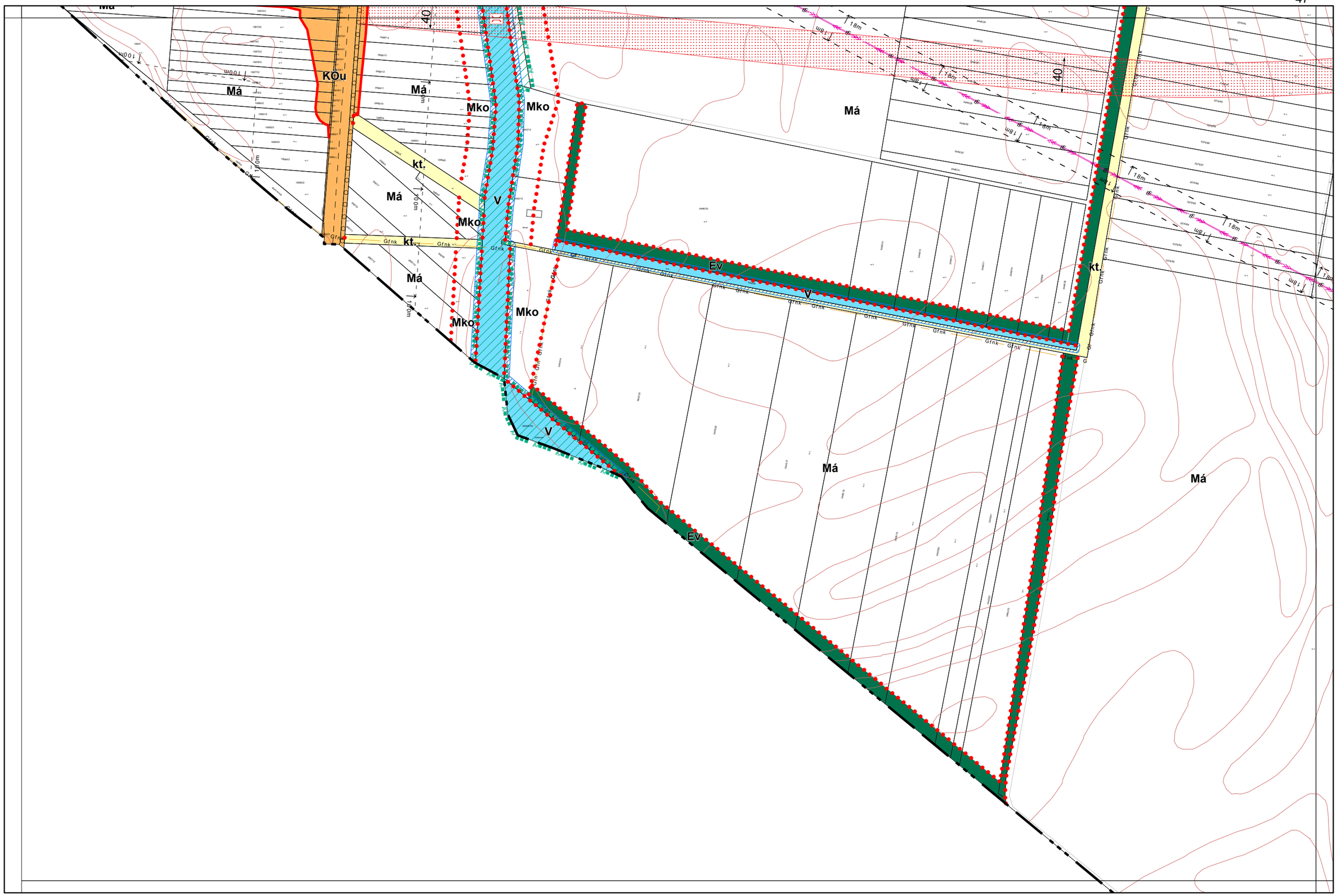

1.4. melléklet a 13/2020. (IX. 29.) önkormányzati rendelethez

15/2021. (X. 22.), 2/2022. (I. 28.), és 14/2022. (X. 27.) önkormányzati rendelettel módosított tervlap

Készült az állami alapadatszolgáltatás felhasználásával. Adatszolgáltatás sorszáma: 2103

Városépítési Kft.

Kalocsa Város Külterületi Szabályozási Terve M=1:4000

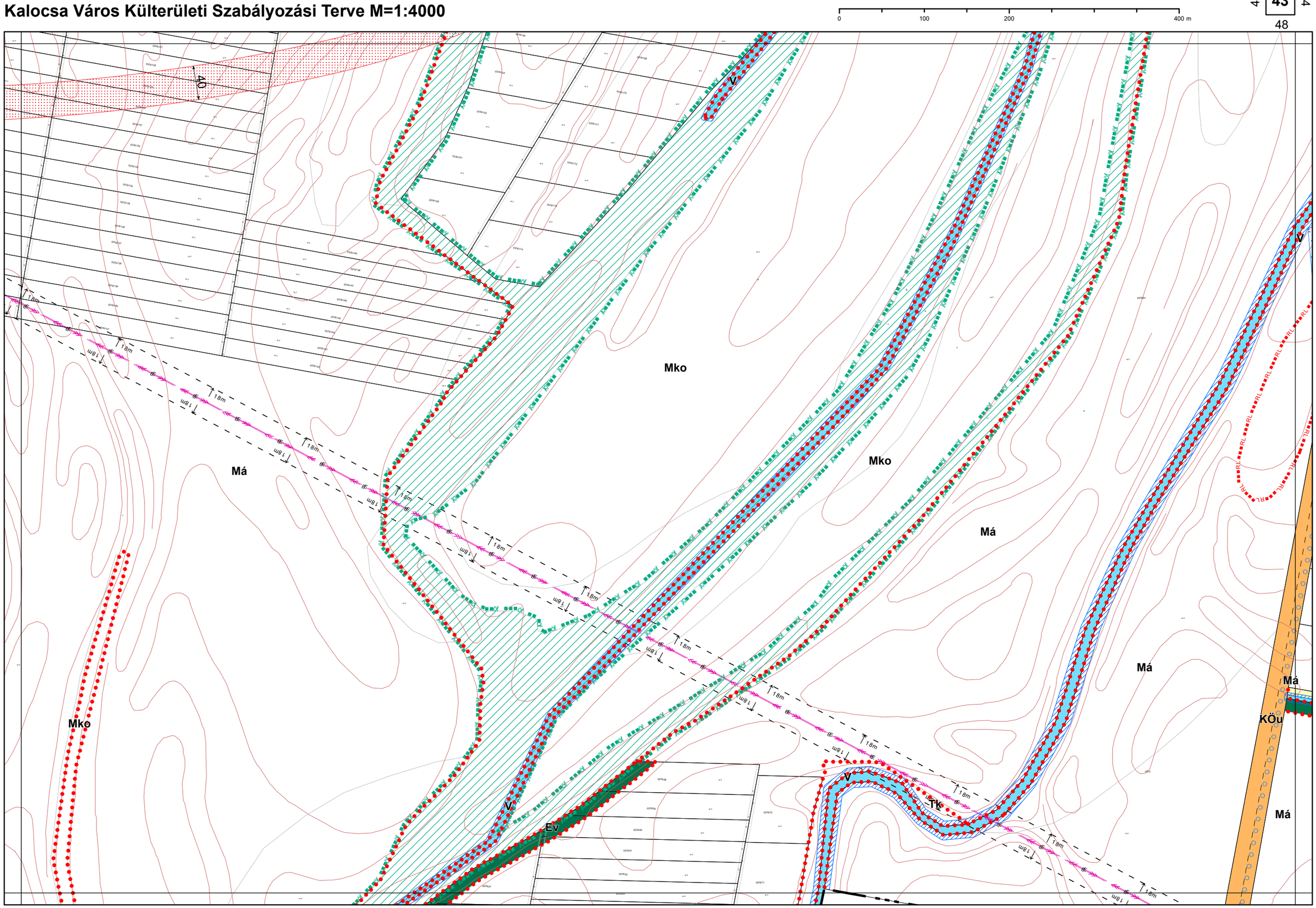

1.4. melléklet a 13/2020. (IX. 29.) önkormányzati rendelethez

14/2022. (X. 27.) önkormányzati rendelettel módosított tervlap

Készült az állami alapadatszolgáltatás felhasználásával. Adatszolgáltatás sorszáma: 2103

Városépítési Kft.

Kalocsa Város Külterületi Szabályozási Terve M=1:4000

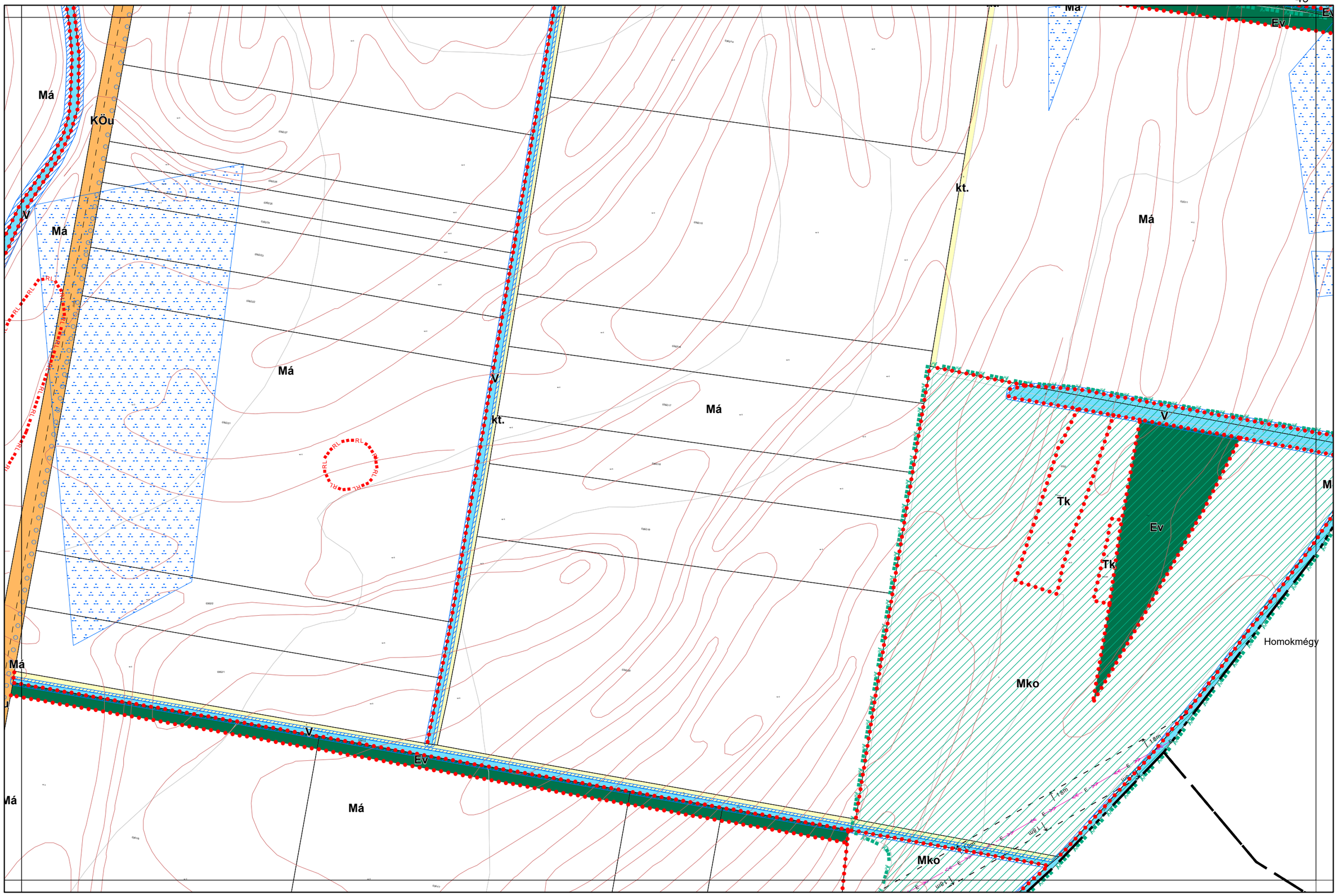

1.4. melléklet a 13/2020. (IX. 29.) önkormányzati rendelethez

14/2022. (X. 27.) önkormányzati rendelettel módosított tervlap

Készült az állami alapadatszolgáltatás felhasználásával. Adatszolgáltatás sorszáma: 2103

Városépítési Kft.

Kalocsa Város Külterületi Szabályozási Terve M=1:4000

0 100 200 400 m

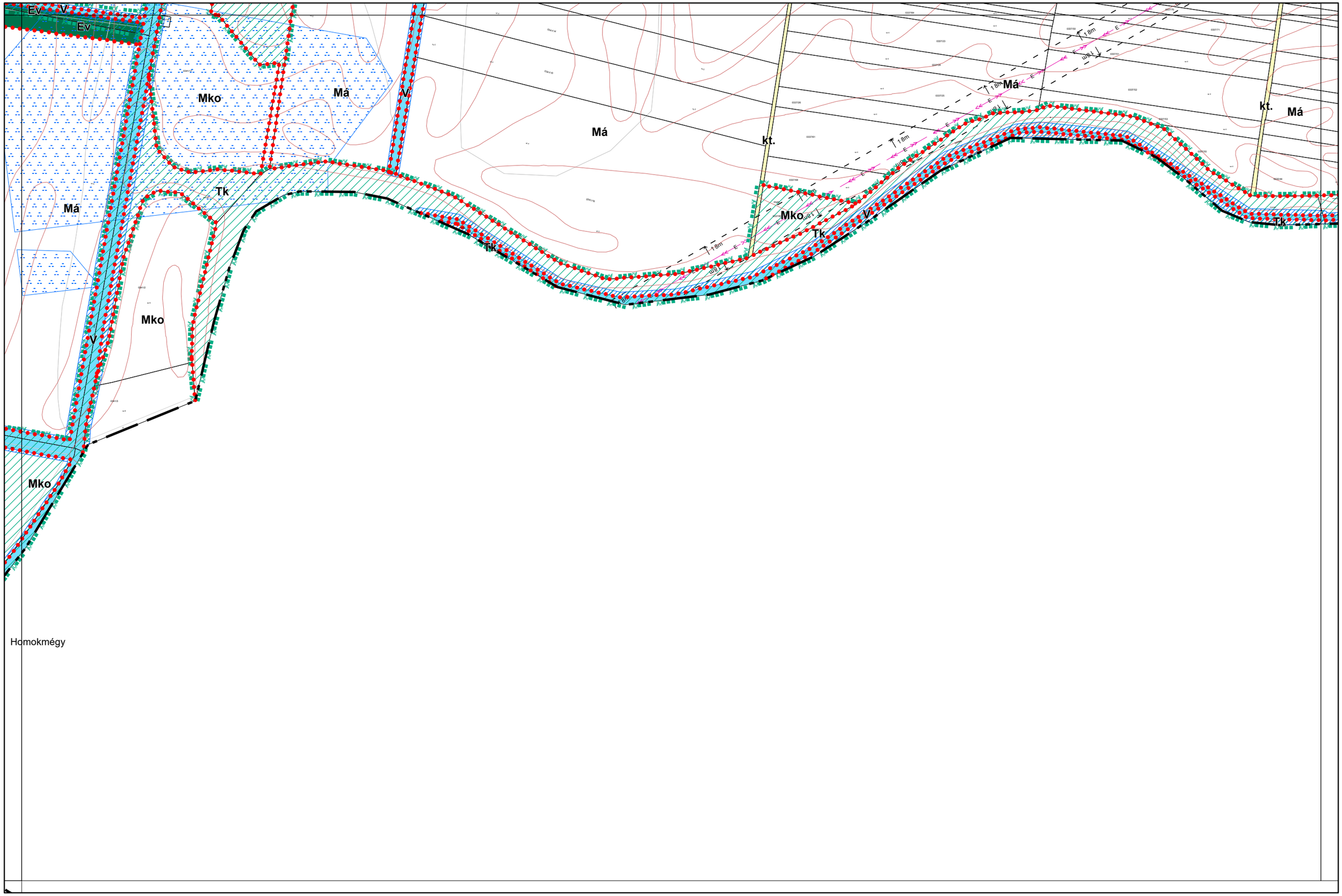

1.4. melléklet a 13/2020. (IX. 29.) önkormányzati rendelethez

14/2022. (X. 27.) önkormányzati rendelettel módosított tervlap

Készült az állami alapadatszolgáltatás felhasználásával. Adatszolgáltatás sorszáma: 2103

Városépítési Kft.

Kalocsa Város Külterületi Szabályozási Terve M=1:4000

0 100 200 400 m

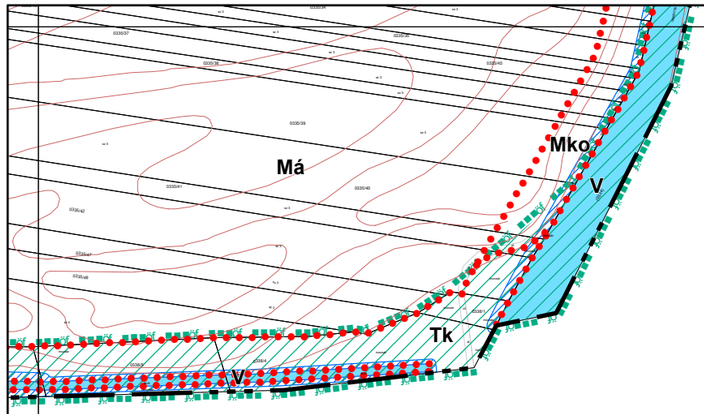

Homokmégy

Készült az állami alapadatszolgáltatás felhasználásával. Adatszolgáltatás sorszáma: 2103

Városépítési Kft.

Kalocsa Város Külterületi Szabályozási Terve M=1:4000

0 100 200 400 m



1.4. melléklet a 13/2020. (IX. 29.) önkormányzati rendelethez

14/2022. (X. 27.) önkormányzati rendelettel módosított tervlap

Készült az állami alapadatszolgáltatás felhasználásával. Adatszolgáltatás sorszáma: 2103

Városépítési Kft.

Kalocsa Város Külterületi Szabályozási Terve M=1:4000

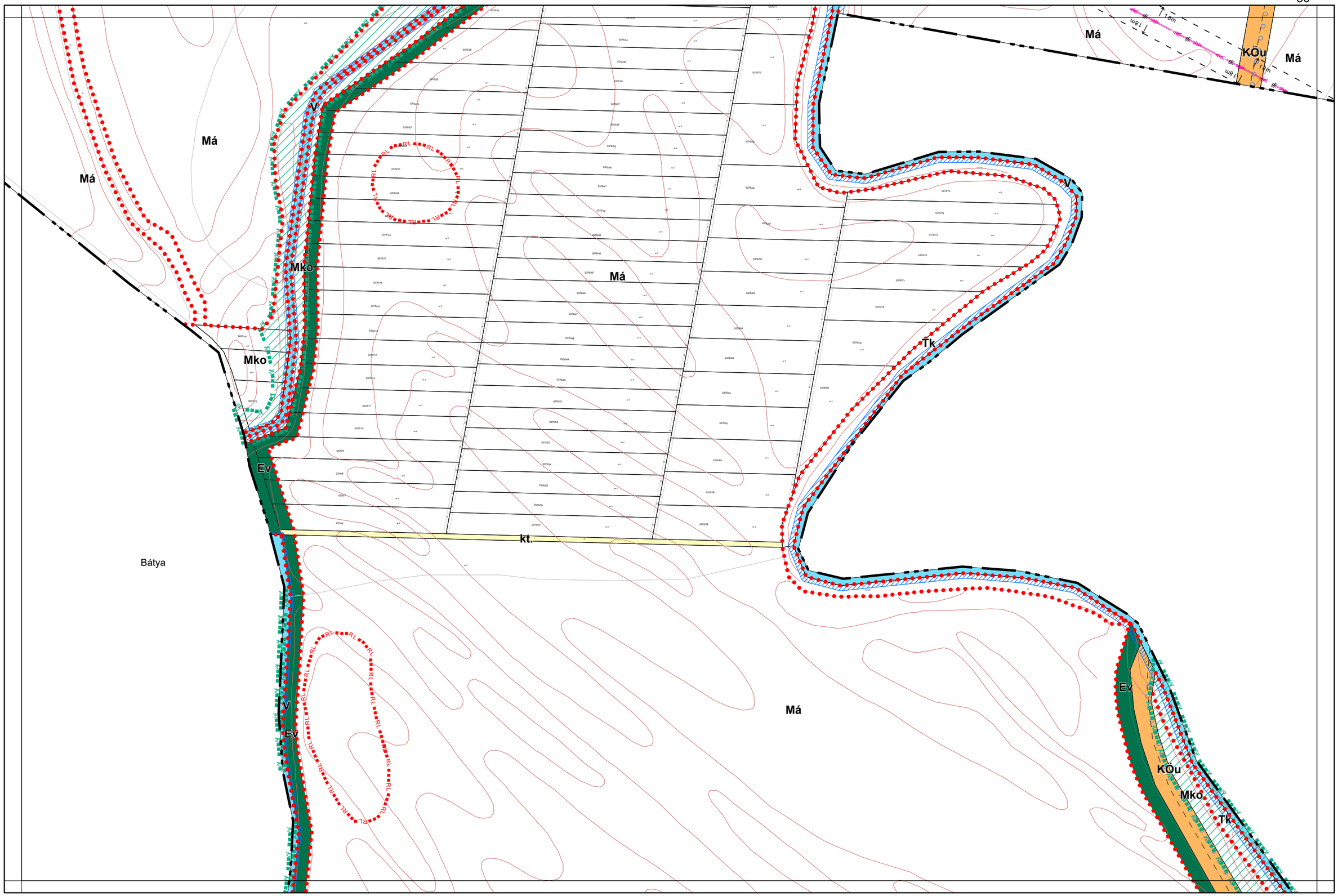

1.4. melléklet a 13/2020. (IX. 29.) önkormányzati rendelethez

14/2022. (X. 27.) önkormányzati rendelettel módosított tervlap

Készült az állami alapadatszolgáltatás felhasználásával. Adatszolgáltatás sorszáma: 2103

Városépítési Kft.

Kalocsa Város Külterületi Szabályozási Terve M=1:4000



1.4. melléklet a 13/2020. (IX. 29.) önkormányzati rendelethez

14/2022. (X. 27.) önkormányzati rendelettel módosított tervlap

Készült az állami alapadatszolgáltatás felhasználásával. Adatszolgáltatás sorszáma: 2103

VÁTI Városépítési Kft.

Kalocsa Város Külterületi Szabályozási Terve M=1:4000

0 100 200 400 m

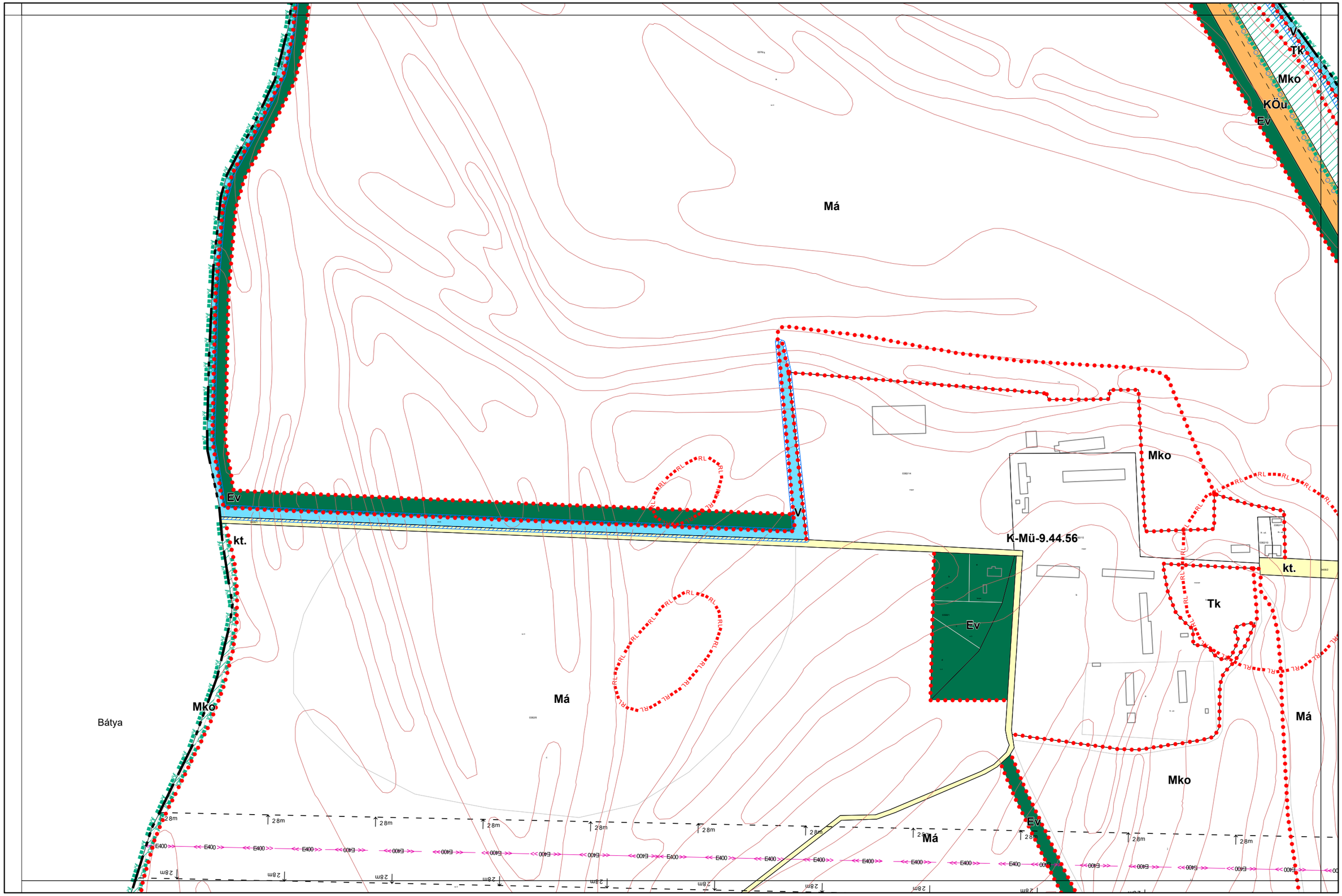

1.4. melléklet a 13/2020. (IX. 29.) önkormányzati rendelethez

14/2022. (X. 27.) önkormányzati rendelettel módosított tervlap

Készült az állami alapadatszolgáltatás felhasználásával. Adatszolgáltatás sorszáma: 2103

Városépítési Kft.

Kalocsa Város Külterületi Szabályozási Terve M=1:4000

0 100 200 400 m

49
50 **51**
53



1.4. melléklet a 13/2020. (IX. 29.) önkormányzati rendelethez

14/2022. (X. 27.) önkormányzati rendelettel módosított tervlap

Készült az állami alapadatszolgáltatás felhasználásával. Adatszolgáltatás sorszáma: 2103

Városépítési Kft.

Kalocsa Város Külterületi Szabályozási Terve M=1:4000

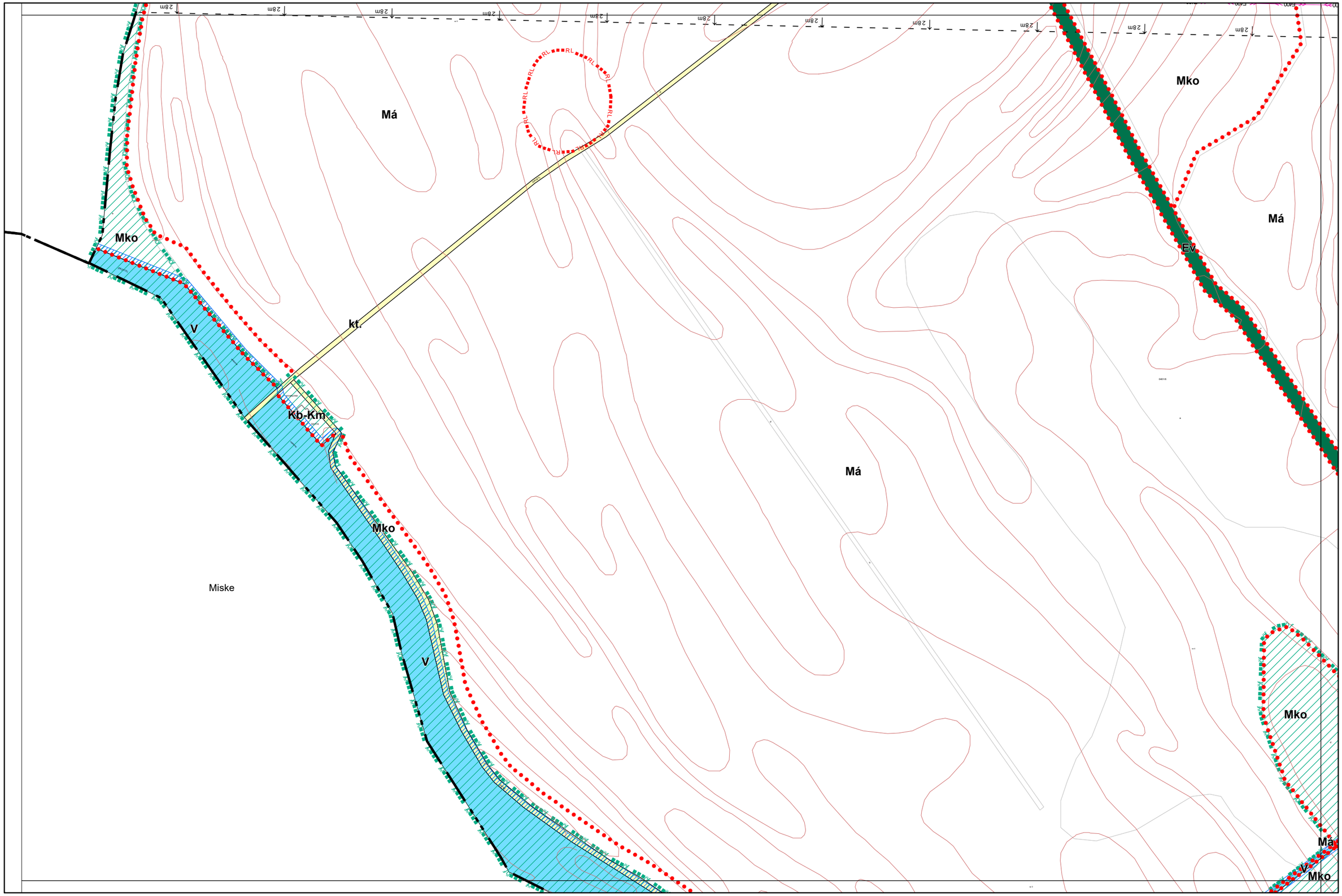

1.4. melléklet a 13/2020. (IX. 29.) önkormányzati rendelethez

14/2022. (X. 27.) önkormányzati rendelettel módosított tervlap

Készült az állami alapadatszolgáltatás felhasználásával. Adatszolgáltatás sorszáma: 2103

Városépítési Kft.

Kalocsa Város Külterületi Szabályozási Terve M=1:4000

51
52 53
55

0 100 200 400 m

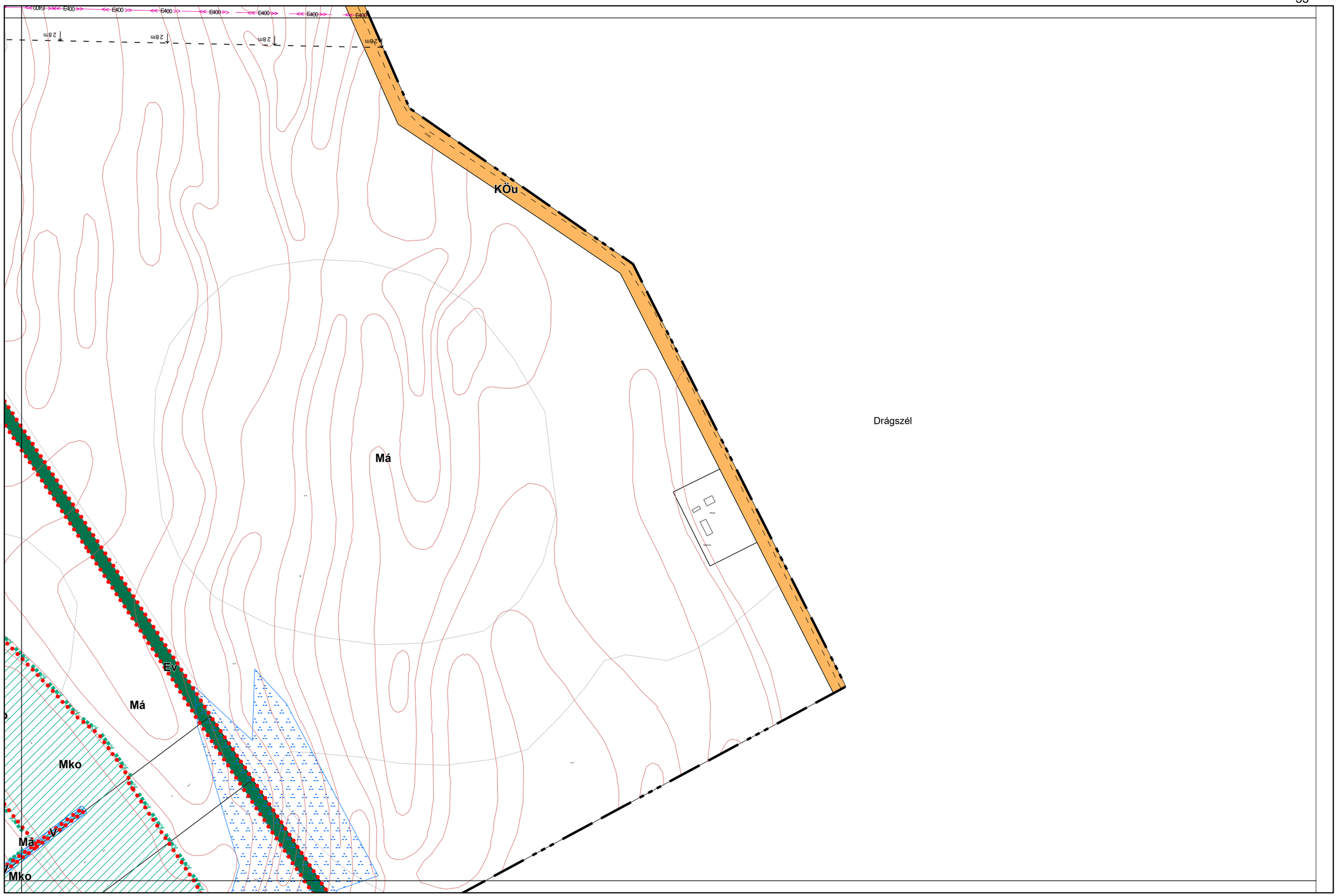

1.4. melléklet a 13/2020. (IX. 29.) önkormányzati rendelethez

14/2022. (X. 27.) önkormányzati rendelettel módosított tervlap

Készült az állami alapadatszolgáltatás felhasználásával. Adatszolgáltatás sorszáma: 2103

Városépítési Kft.

Kalocsa Város Külterületi Szabályozási Terve M=1:4000



1.4. melléklet a 13/2020. (IX. 29.) önkormányzati rendelethez

14/2022. (X. 27.) önkormányzati rendelettel módosított tervlap

Készült az állami alapadatszolgáltatás felhasználásával. Adatszolgáltatás sorszáma: 2103

Városépítési Kft.

Kalocsa Város Külterületi Szabályozási Terve M=1:4000

0 100 200 400 m

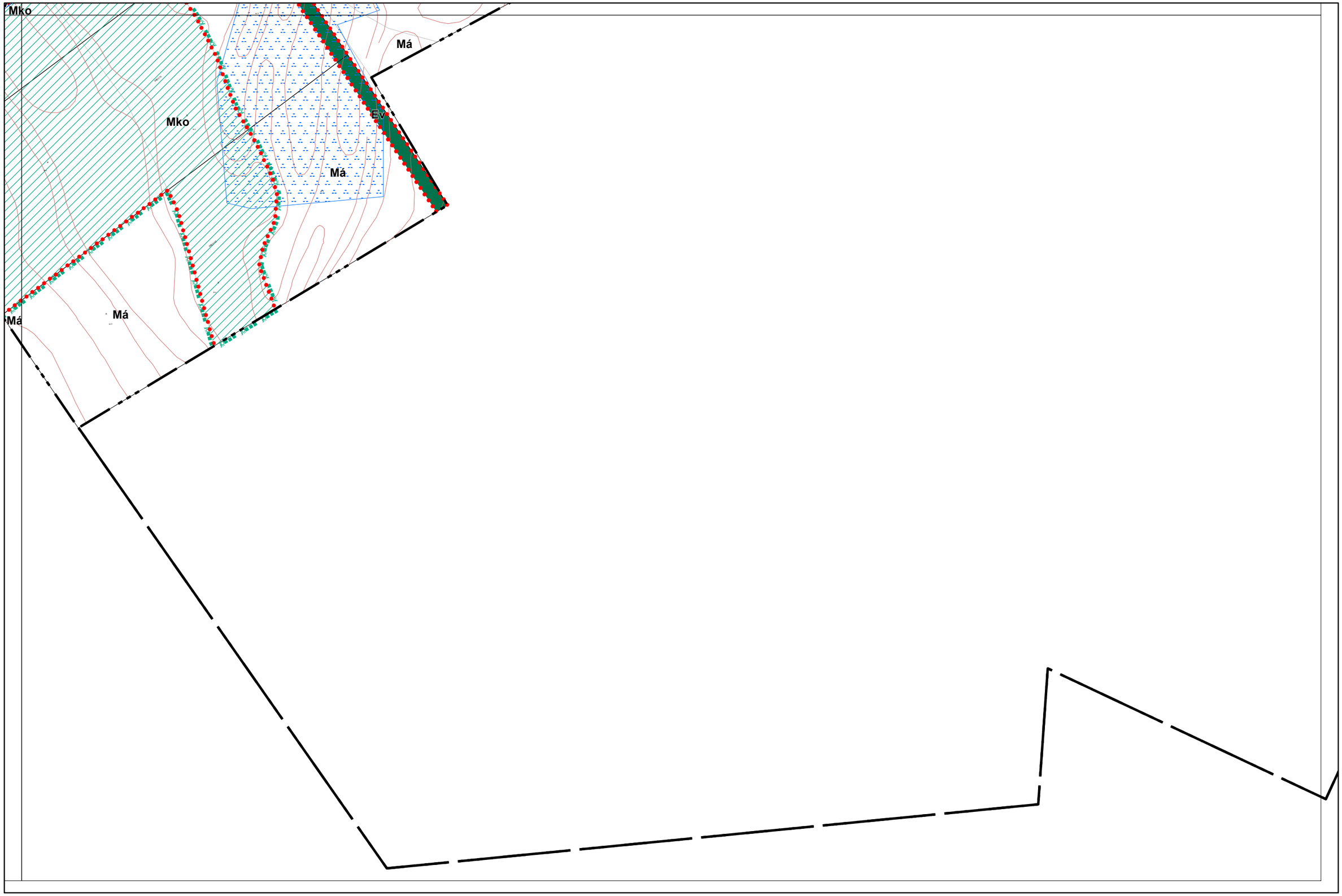

1.4. melléklet a 13/2020. (IX. 29.) önkormányzati rendelethez

14/2022. (X. 27.) önkormányzati rendelettel módosított tervlap

Készült az állami alapadatszolgáltatás felhasználásával. Adatszolgáltatás sorszáma: 2103

Városépítési Kft.

Kalocsa Város Külterületi Szabályozási Terve M=1:2000

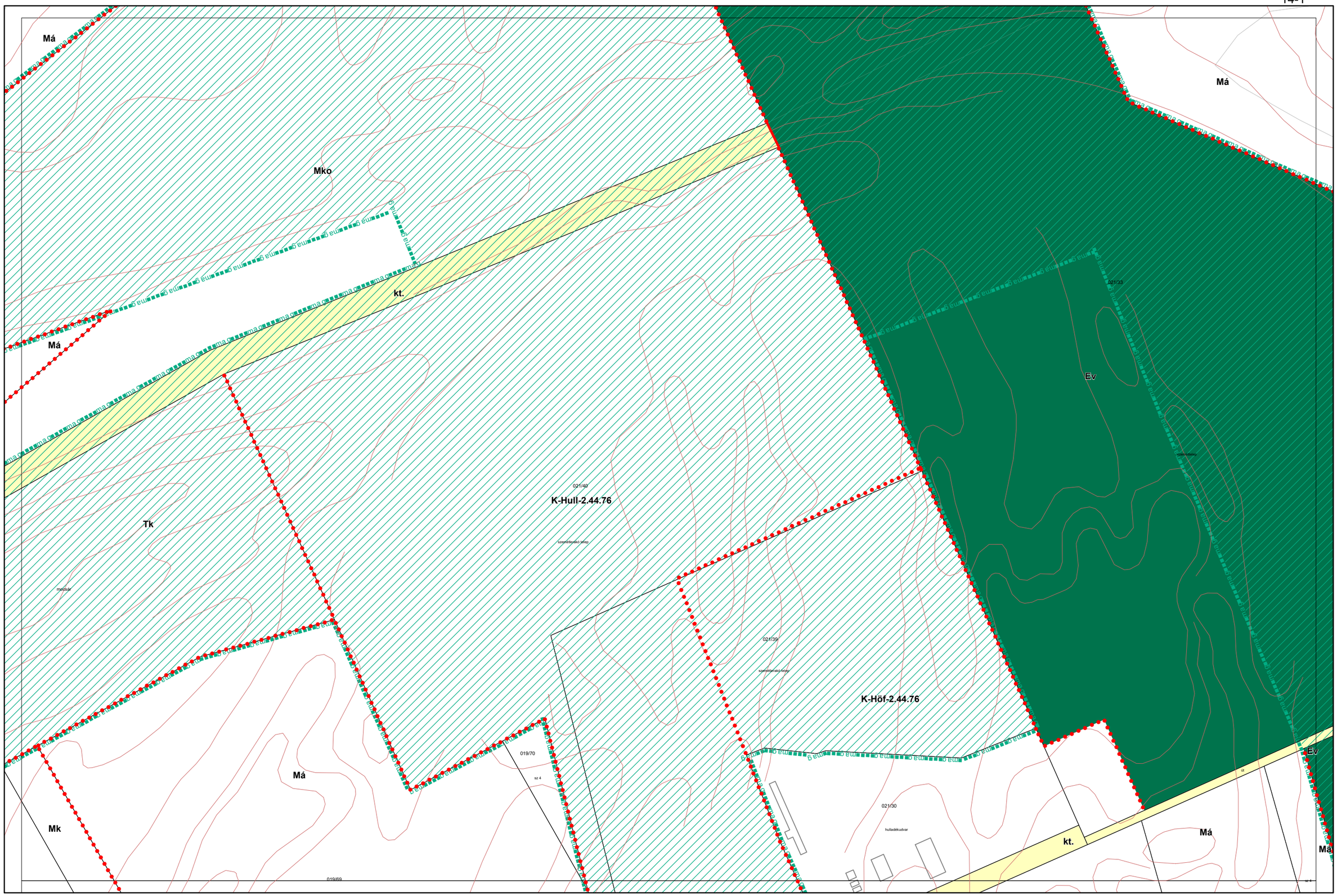

1.4. melléklet a 13/2020. (IX. 29.) önkormányzati rendelethez

14/2022. (X. 27.) önkormányzati rendelettel módosított tervlap

Készült az állami alapadatszolgáltatás felhasználásával. Adatszolgáltatás sorszáma: 2103

Városépítési Kft.

Kalocsa Város Külterületi Szabályozási Terve M=1:2000

0 50 100 200 m

K-Höf-2.44.76

K-Hull-2.44.76

Má

Mk

kt.

G-1.53.06

(017/3)

Má

012/80

G-1.53.06

Ev

10

kt.

G-1.53.06

Mko

V

1.4. melléklet a 13/2020. (IX. 29.) önkormányzati rendelethez

2/2022. (I. 28.), és 14/2022. (X. 27.) önkormányzati rendelettel módosított tervlap

Készült az állami alapadatszolgáltatás felhasználásával. Adatszolgáltatás sorszáma: 2103

VTI Városépítési Kft.

Kalocsa Város Külterületi Szabályozási Terve M=1:2000

0 50 100 200 m

1.4. melléklet a 13/2020. (IX. 29.) önkormányzati rendelethez

15/2021. (X. 22.), 2/2022. (I. 28.), és 14/2022. (X. 27.) önkormányzati rendelettel módosított tervlap

Készült az állami alapadatszolgáltatás felhasználásával. Adatszolgáltatás sorszáma: 2103

Városépítési Kft.

Kalocsa Város Külterületi Szabályozási Terve M=1:2000

50-2

50-4

0 50 100 200 m

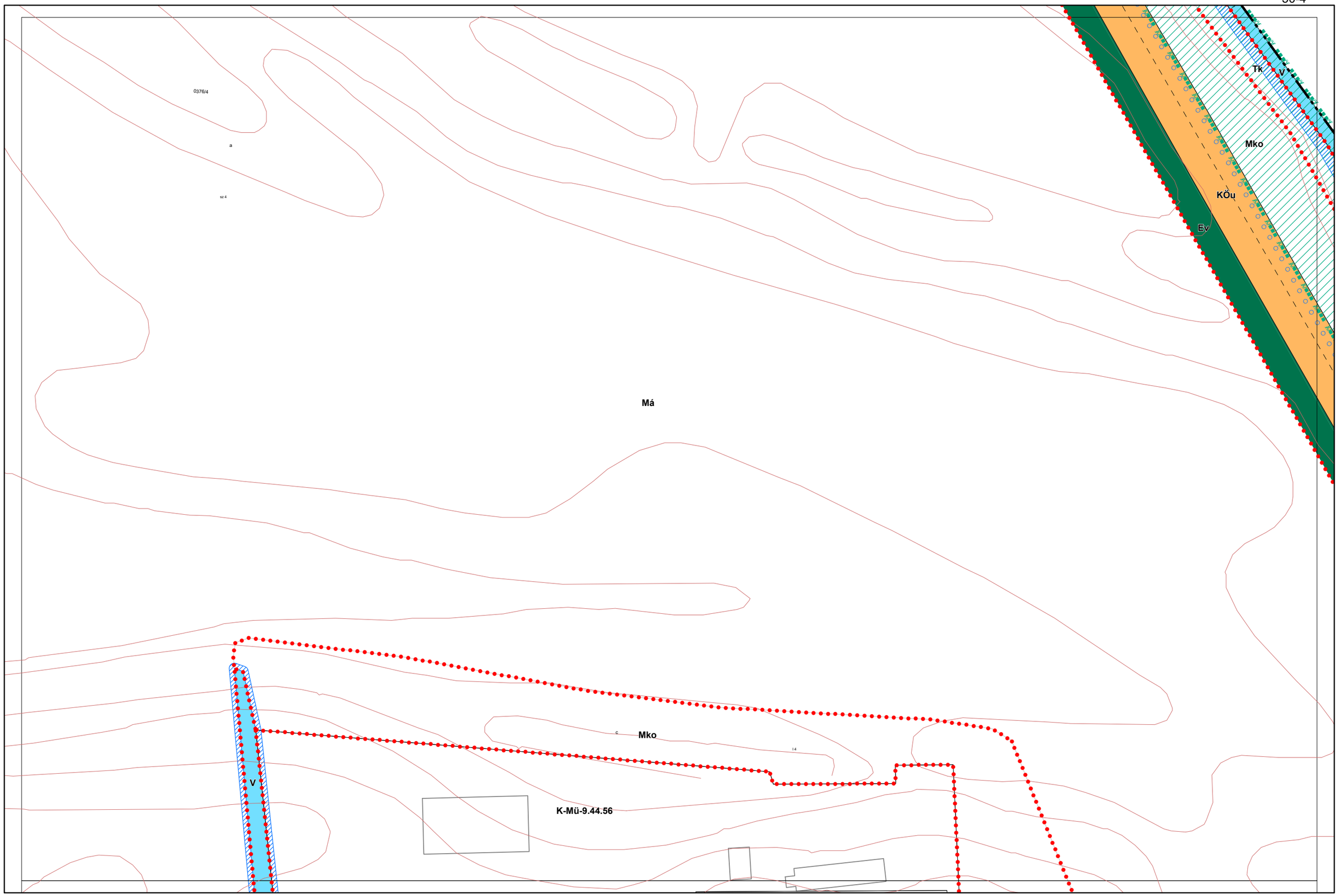

1.4. melléklet a 13/2020. (IX. 29.) önkormányzati rendelethez

14/2022. (X. 27.) önkormányzati rendelettel módosított tervlap

Készült az állami alapadatszolgáltatás felhasználásával. Adatszolgáltatás sorszáma: 2103

Városépítési Kft.

Kalocsa Város Külterületi Szabályozási Terve M=1:2000

0 50 100 200 m

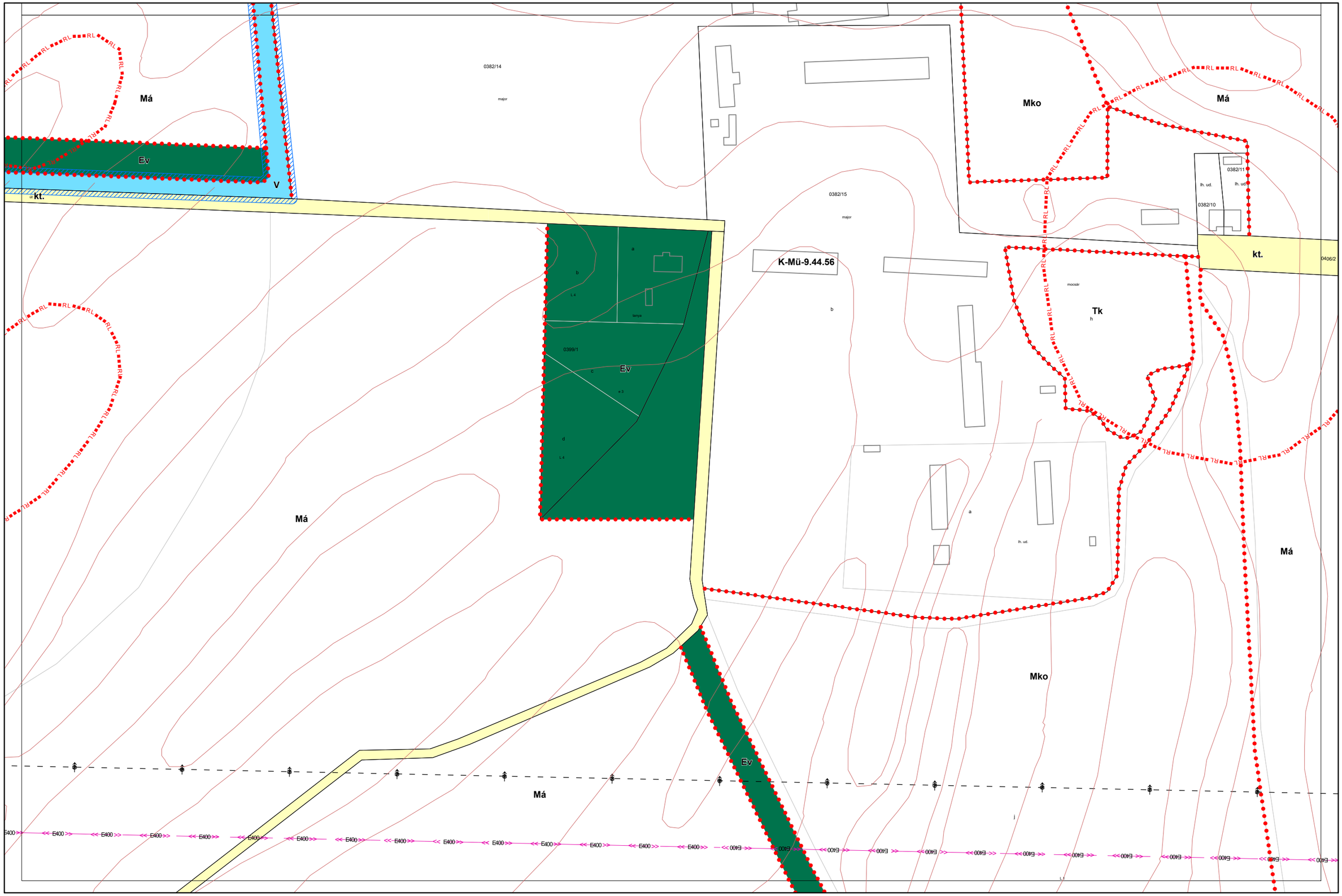

1.4. melléklet a 13/2020. (IX. 29.) önkormányzati rendelethez

14/2022. (X. 27.) önkormányzati rendelettel módosított tervlap

Készült az állami alapadatszolgáltatás felhasználásával. Adatszolgáltatás sorszáma: 2103

Városépítési Kft.

Kalocsa Város Külterületi Szabályozási Terve M=1:2000

0 50 100 200 m

56-1

56-3

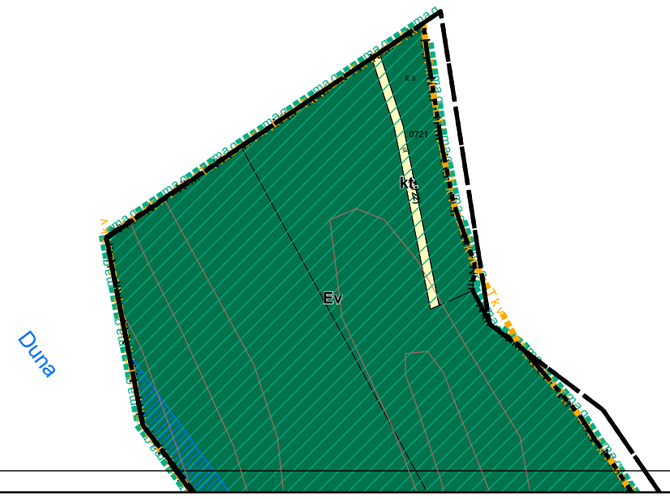

1.4. melléklet a 13/2020. (IX. 29.) önkormányzati rendelethez

14/2022. (X. 27.) önkormányzati rendelettel módosított tervlap

Készült az állami alapadatszolgáltatás felhasználásával. Adatszolgáltatás sorszáma: 2103

Városépítési Kft.

Kalocsa Város Külterületi Szabályozási Terve M=1:2000

56-1
56-3
56-4
57-1

0 50 100 200 m

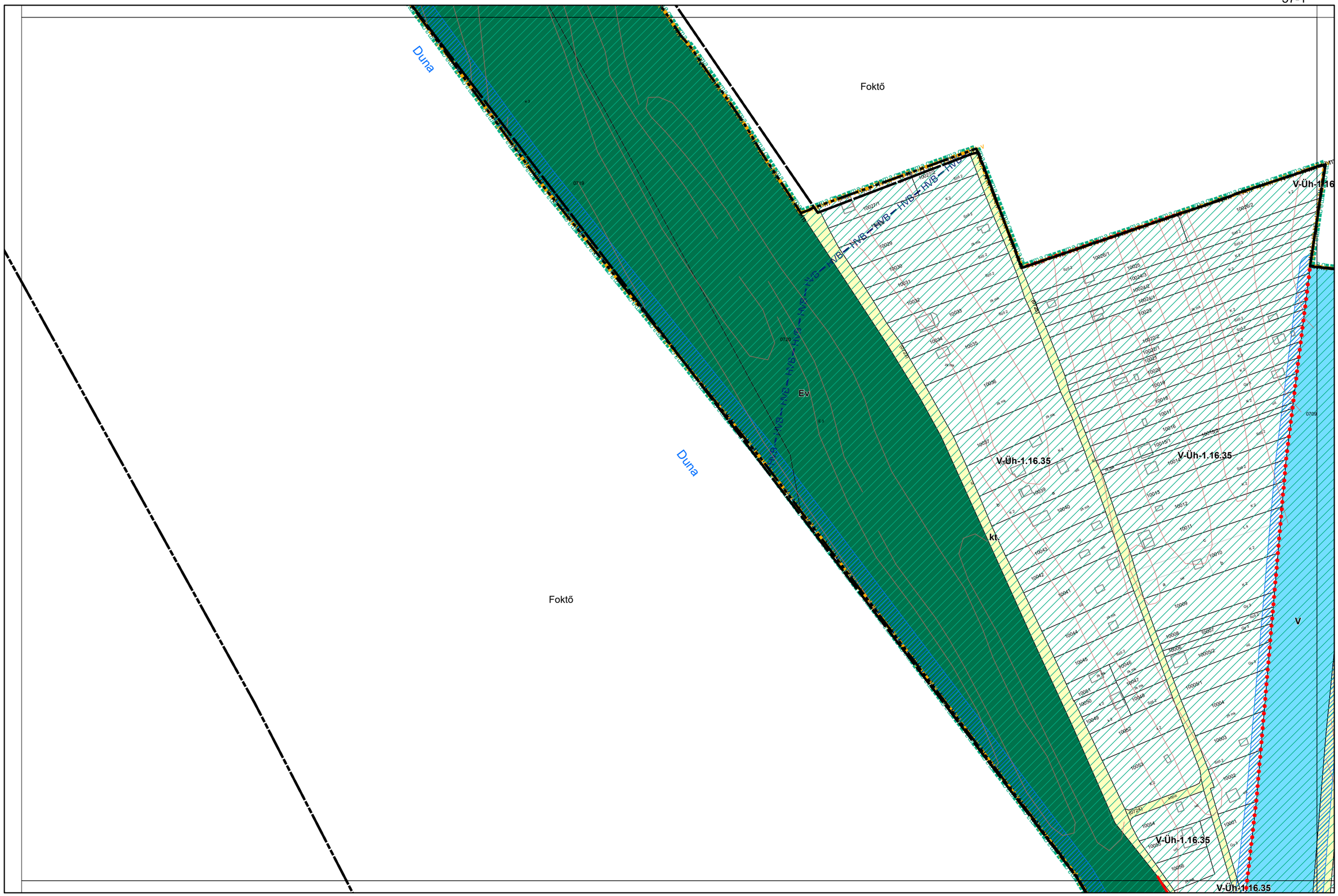

1.4. melléklet a 13/2020. (IX. 29.) önkormányzati rendelethez

14/2022. (X. 27.) önkormányzati rendelettel módosított tervlap

Készült az állami alapadatszolgáltatás felhasználásával. Adatszolgáltatás sorszáma: 2103

Városépítési Kft.

Kalocsa Város Külterületi Szabályozási Terve M=1:2000

0 50 100 200 m

56-3 **56-4** 57-2

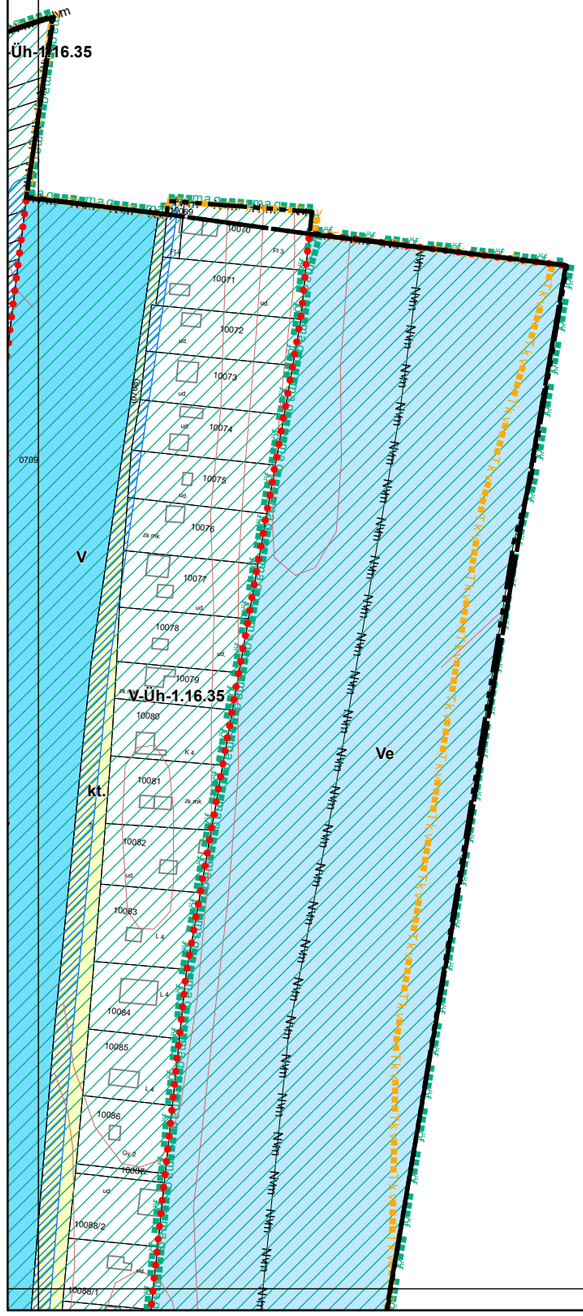

1.4. melléklet a 13/2020. (IX. 29.) önkormányzati rendelethez

14/2022. (X. 27.) önkormányzati rendelettel módosított tervlap

Készült az állami alapadatszolgáltatás felhasználásával. Adatszolgáltatás sorszáma: 2103

Városépítési Kft.

Kalocsa Város Külterületi Szabályozási Terve M=1:2000

0 50 100 200 m



1.4. melléklet a 13/2020. (IX. 29.) önkormányzati rendelethez

14/2022. (X. 27.) önkormányzati rendelettel módosított tervlap

Készült az állami alapadatszolgáltatás felhasználásával. Adatszolgáltatás sorszáma: 2103

Városépítési Kft.

Kalocsa Város Külterületi Szabályozási Terve M=1:2000

56-4
57-1 **57-2**
57-4

0 50 100 200 m

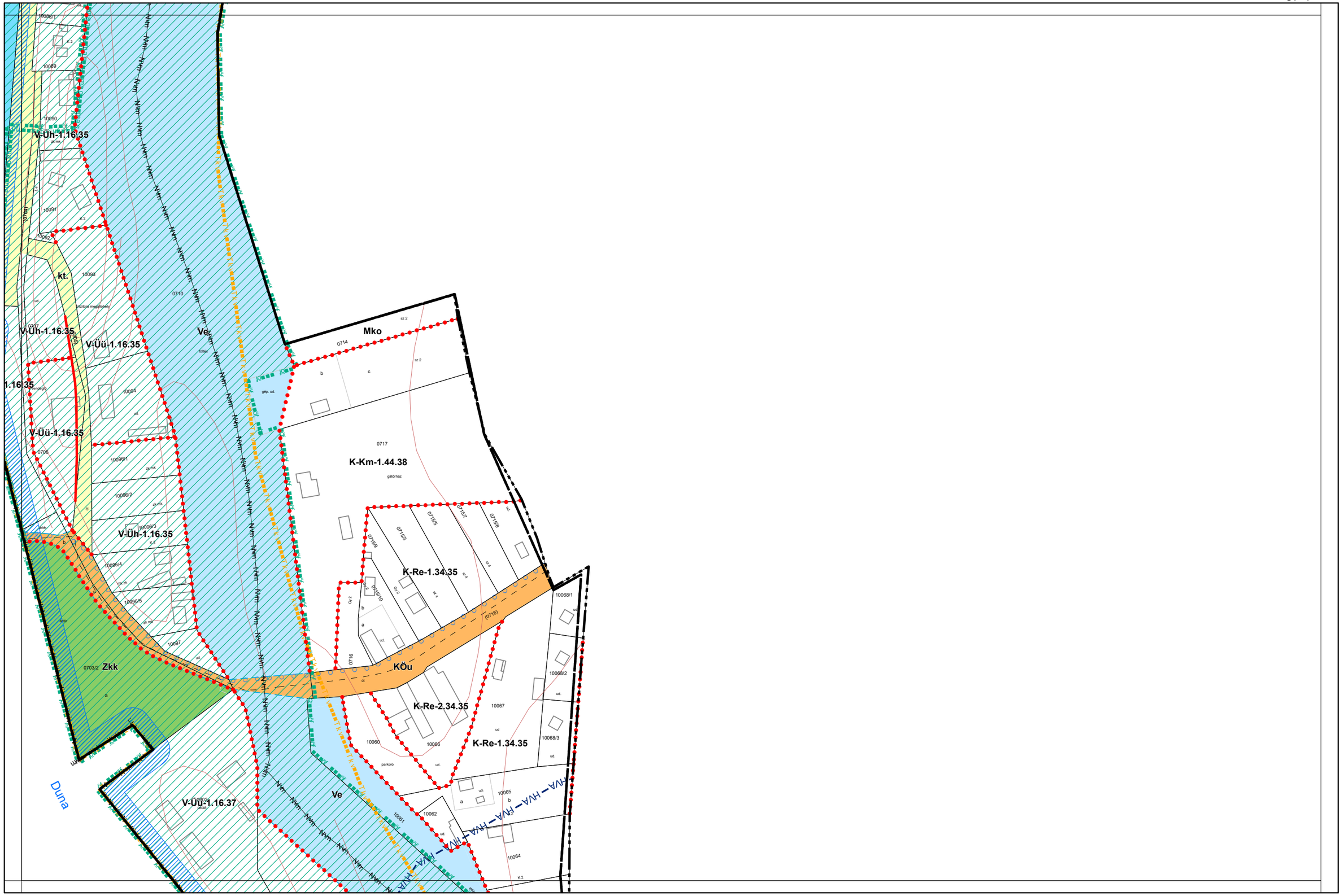

1.4. melléklet a 13/2020. (IX. 29.) önkormányzati rendelethez

14/2022. (X. 27.) önkormányzati rendelettel módosított tervlap

Készült az állami alapadatszolgáltatás felhasználásával. Adatszolgáltatás sorszáma: 2103

Városépítési Kft.

Kalocsa Város Külterületi Szabályozási Terve M=1:2000

0 50 100 200 m

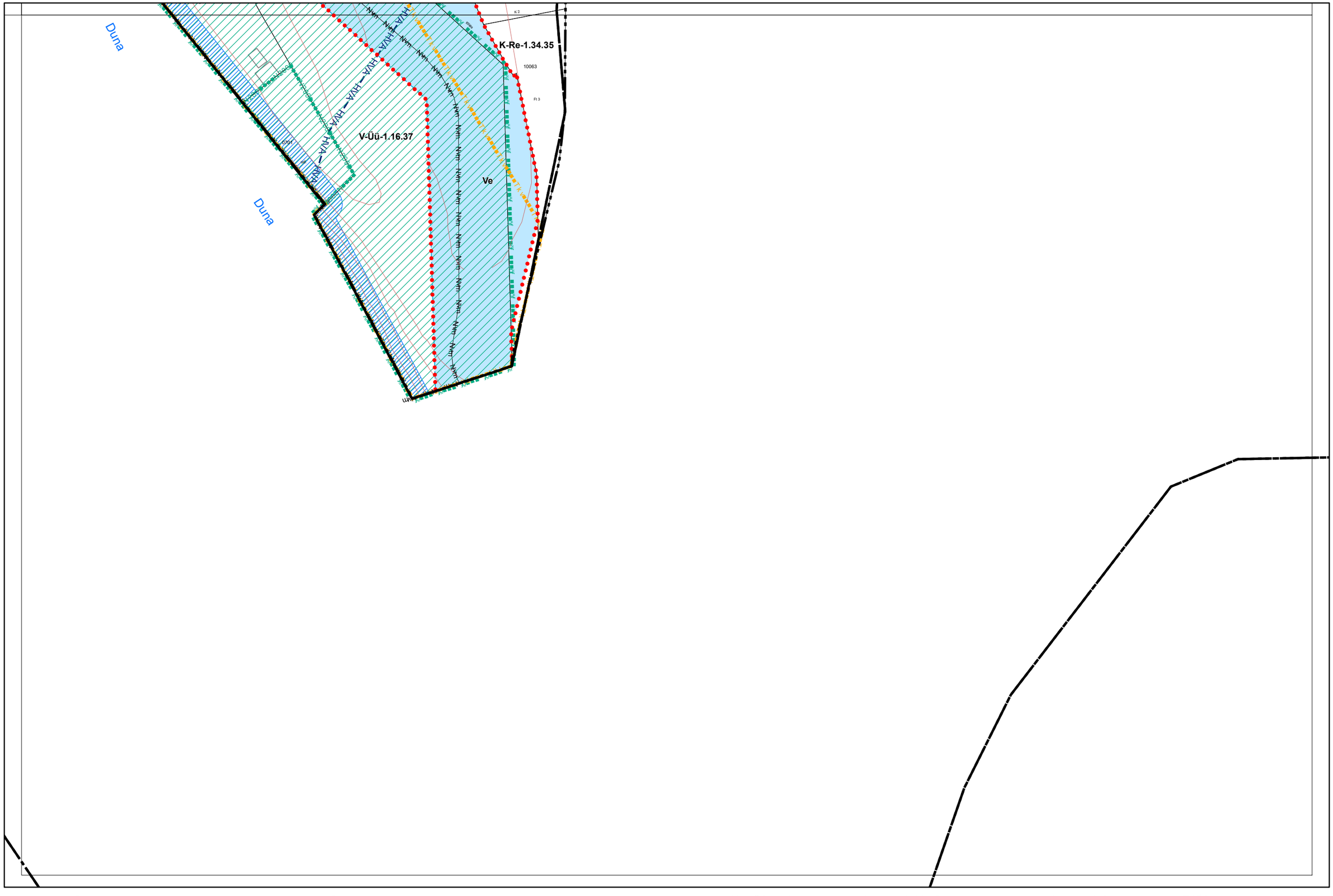

1.4. melléklet a 13/2020. (IX. 29.) önkormányzati rendelethez

14/2022. (X. 27.) önkormányzati rendelettel módosított tervlap

Készült az állami alapadatszolgáltatás felhasználásával. Adatszolgáltatás sorszáma: 2103

Városépítési Kft.