

1. melléklet a .../2023. (...) önkormányzati rendelethez

1. melléklet a 13/2020. (IX. 29.) önkormányzati rendelethez

KALOCSA VÁROS SZABÁLYOZÁSI TERVE

1.1. JELMAGYAZÁZAT

Kalocsa Város Szabályozási Terve - Jelmagyarázat

Határelemek

- Közigazgatási határ
- Meglévő, megmaradó belterületi határ
- Meglévő, megszűnő belterületi határ
- Tervezett belterületi határ

Kötelező szabályozási elemek

- Szabályozási vonal
- Szabályozási vonal határvonalon
- ← Szabályozási szélesség
- Építési övezet, övezet határa
- Ln-1.23.45 Építési övezet, övezet jele
- ▨ Építési hely
- ○ ○ ○ ○ Térségi kerékpárút (tervezett)
- Közúti közlekedési terület
- Nem szerkezeti jelentőségű közlekedési célú közterület
- Közlekedési terület - parkoló
- Zöldterület - közkert
- Lakótelepi zöldterület
- Vízgazdálkodási terület
- Egyéb vízgazdálkodási terület
- Kötőtpályás közlekedési terület
- Kötőtpályás közlekedési terület - iparvágány
- Védelmi rendeltetésű erdőterület
- Gazdasági rendeltetésű erdőterület
- Közjóléti rendeltetésű erdőterület
- El nem építhető útsáv

Más jogszabály által elrendelt szabályozási elemek

- Műemlék telke
- Műemléki jelentőségű terület határa
- Műemléki környezet határa
- Régészeti lelőhely határa
- ▨ Helyi védett épület
- ▨ Helyi védett utcaképi épület
- Natura 2000 terület
- Országos ökológiai hálózat - magterület
- Országos ökológiai hálózat - ökológiai folyosó
- Tájképvédelmi terület

- Helyi jelentőségű természetvédelmi terület határa
- Vízbázis hidrogeológiai "A" védőövezet határa
- Vízbázis hidrogeológiai "B" védőövezet határa
- Felszíni víz parti sávja
- Rendszeresen belvíz járt terület
- Nagyvízi meder határa
- ↑ 50m Védőterület, védőtávolság
- Veszélyességi övezet határa

Javasolt szabályozási elemek

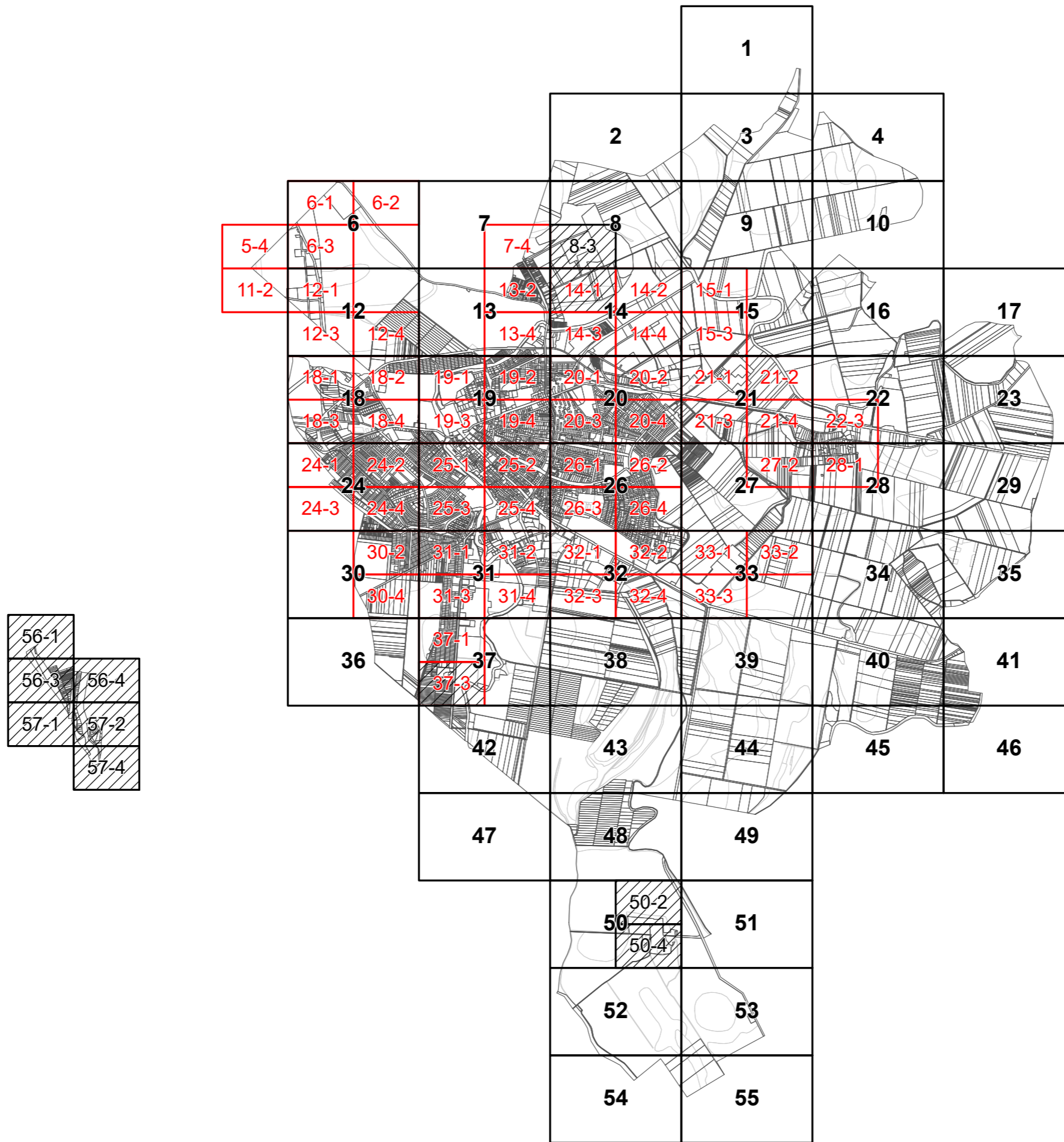
- Javasolt telekhatár
- ✱ Javasolt megszüntető jel
- Híd (tervezett)
- ○ ○ ○ ○ Helyi kerékpárút (tervezett)

Tájékoztató elemek

- Ⓧ Vízű
- Ⓧ Víztorony (pl. víztorony, medence)
- Ⓧ Vízűkutak
- Ⓧ SZÁ Szennyvízáttemelő
- Ⓧ SZT Szennyvíztisztítómu
- Ⓧ Adó-, vevőtorony, átjátszó állomás
- ⚡ E400 400 kV-os villamosenergia átviteli hálózat
- ⚡ E 120, 220 kV-os nagyfeszültségű villamoselosztó hálózat
- GN Nagynyomású földgázszállító vezeték
- Gf nk Nagyközépnomású földgáz gerincelosztó vezeték
- ▨ Magánút
- ▨ Barnamezős terület határa
- ▨ Országos Gyümölcs Termőhely Kataszter II. osztályú területtel érintett ingatlan
- Út, vasút tengelye
- Szintvonal
- Ⓧ Híd
- Gyalogút
- ○ ○ ○ ○ Térségi/helyi kerékpárút
- ✱ Elbontott épület, építmény
- Egyes sajátos jogintézmények
- Elővásárlási joggal érintett terület
- Telekcsoport újracsatlással érintett terület

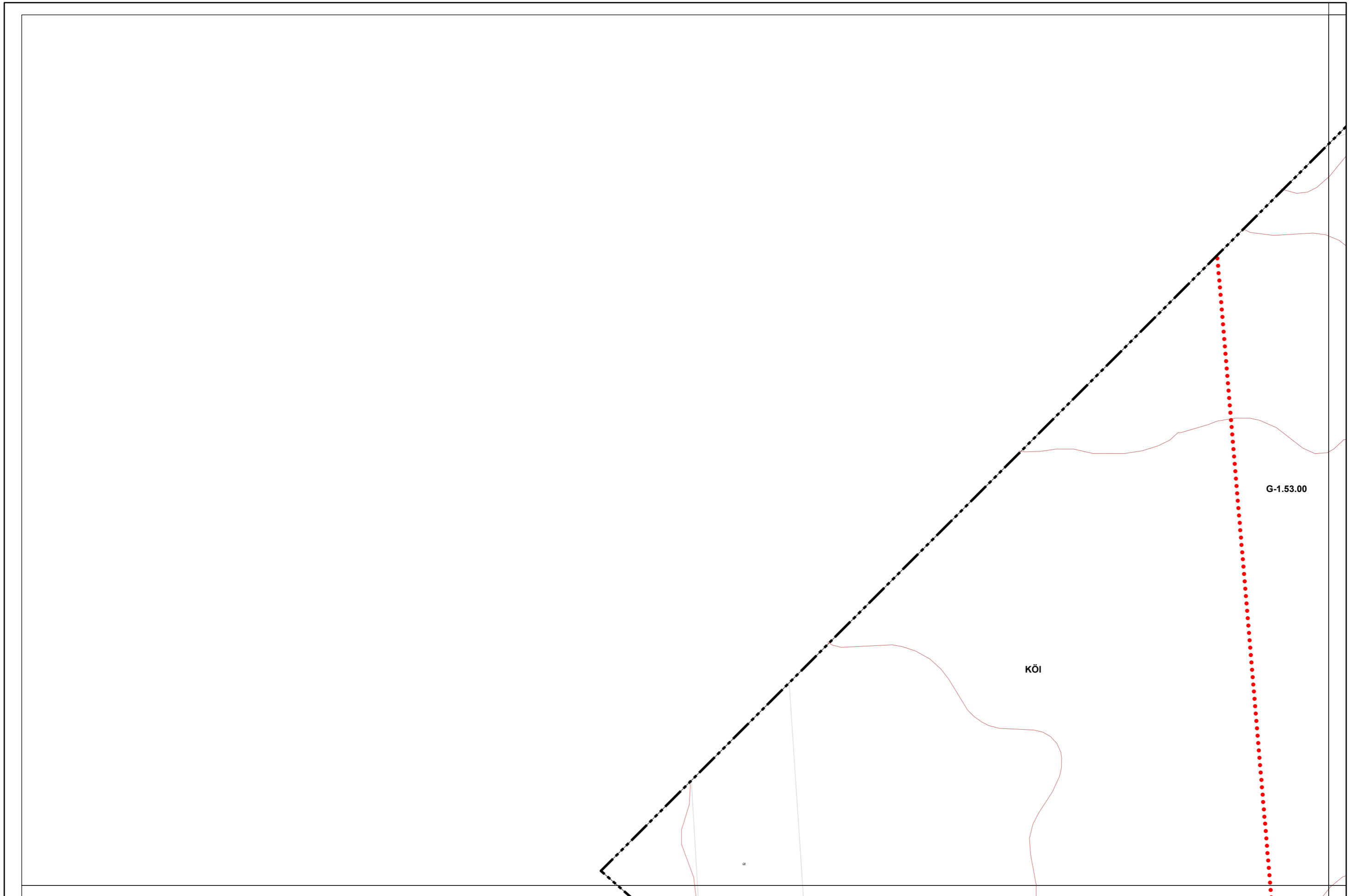
- Utépítési és közművesítési hozzájárulással érintett terület
- Településrendezési szerződés megkötésével érintett terület
- Kisajátítással érintett terület

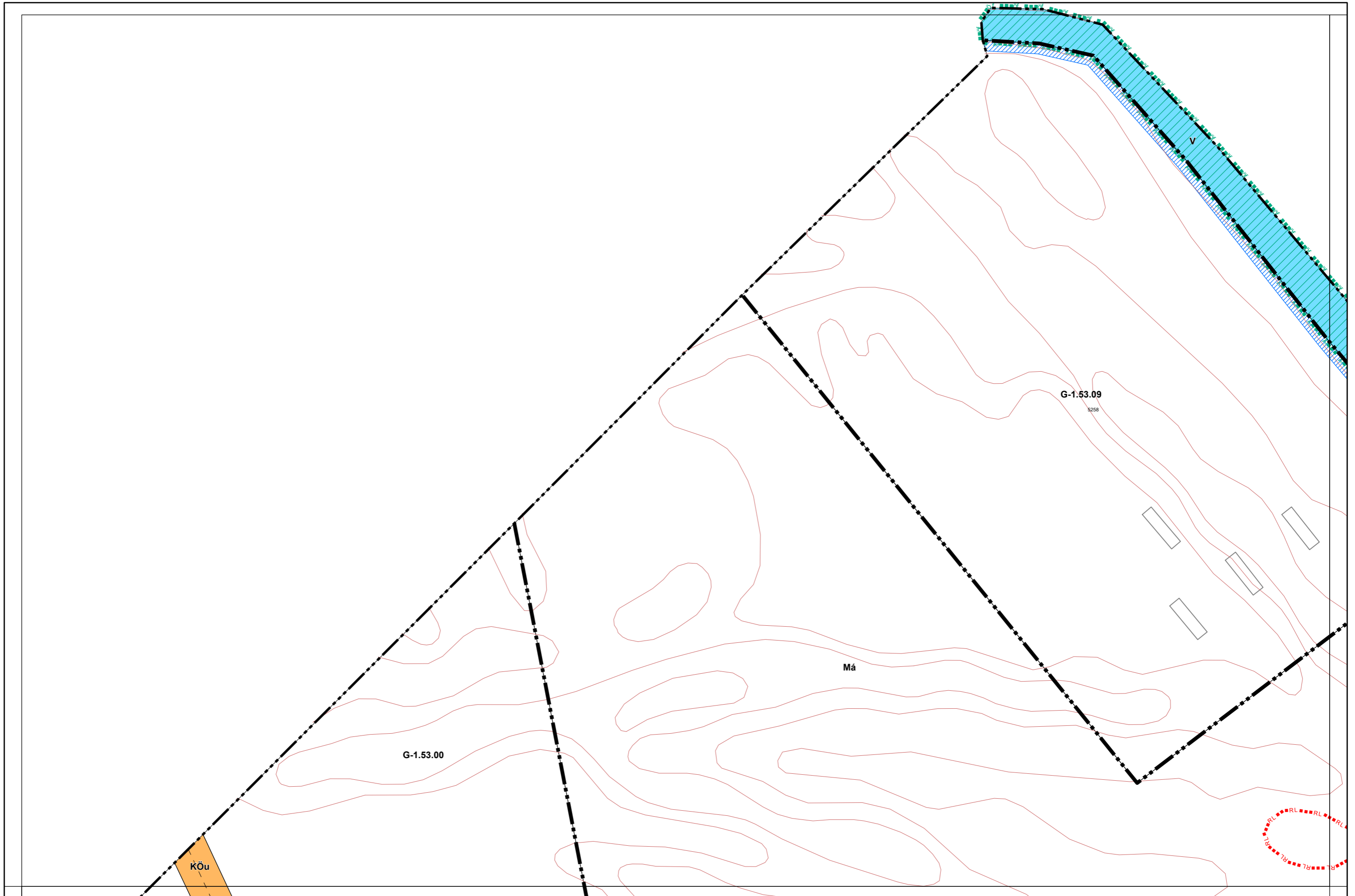
1.2. SZELVÉNYHÁLÓ

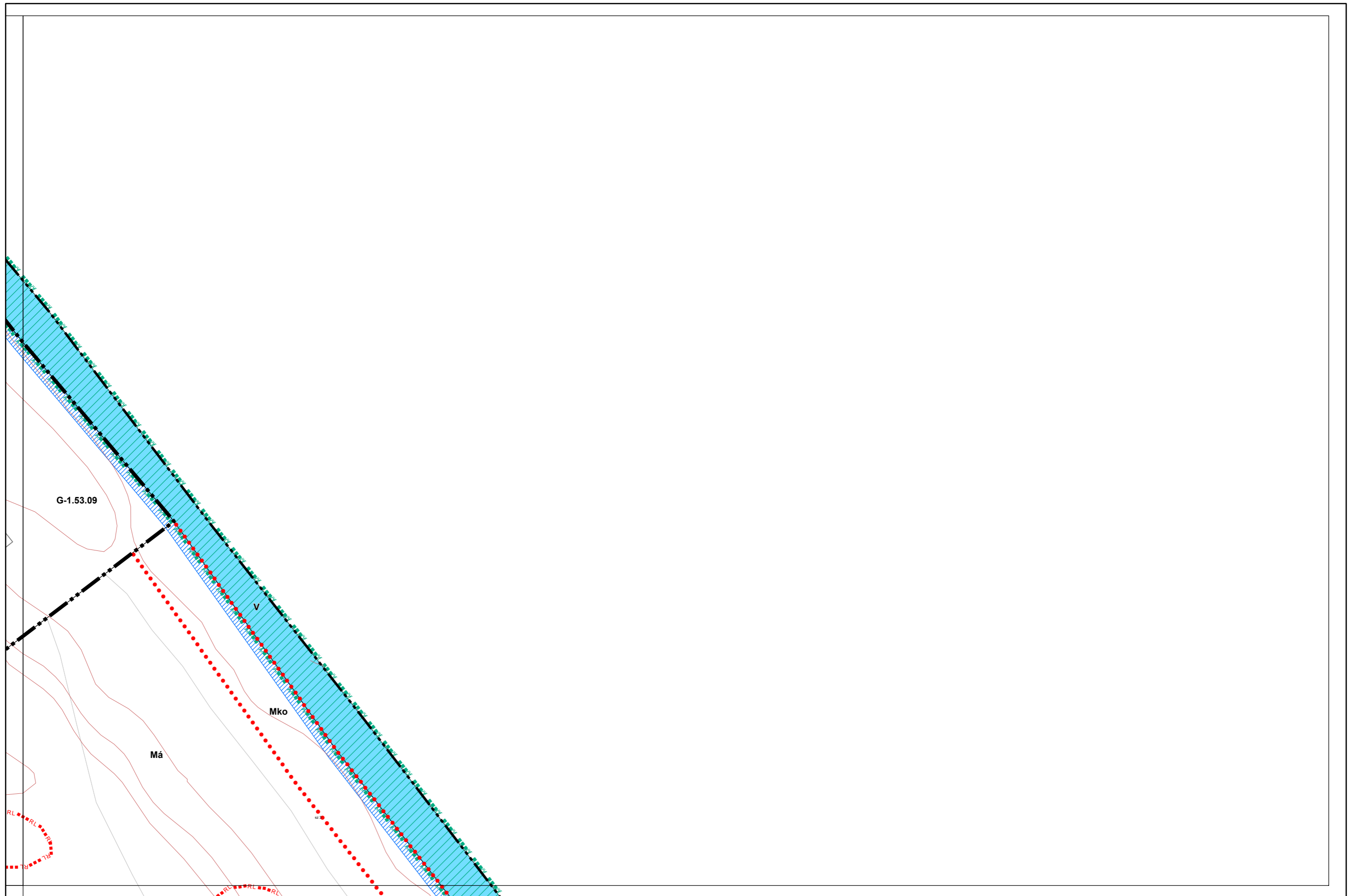


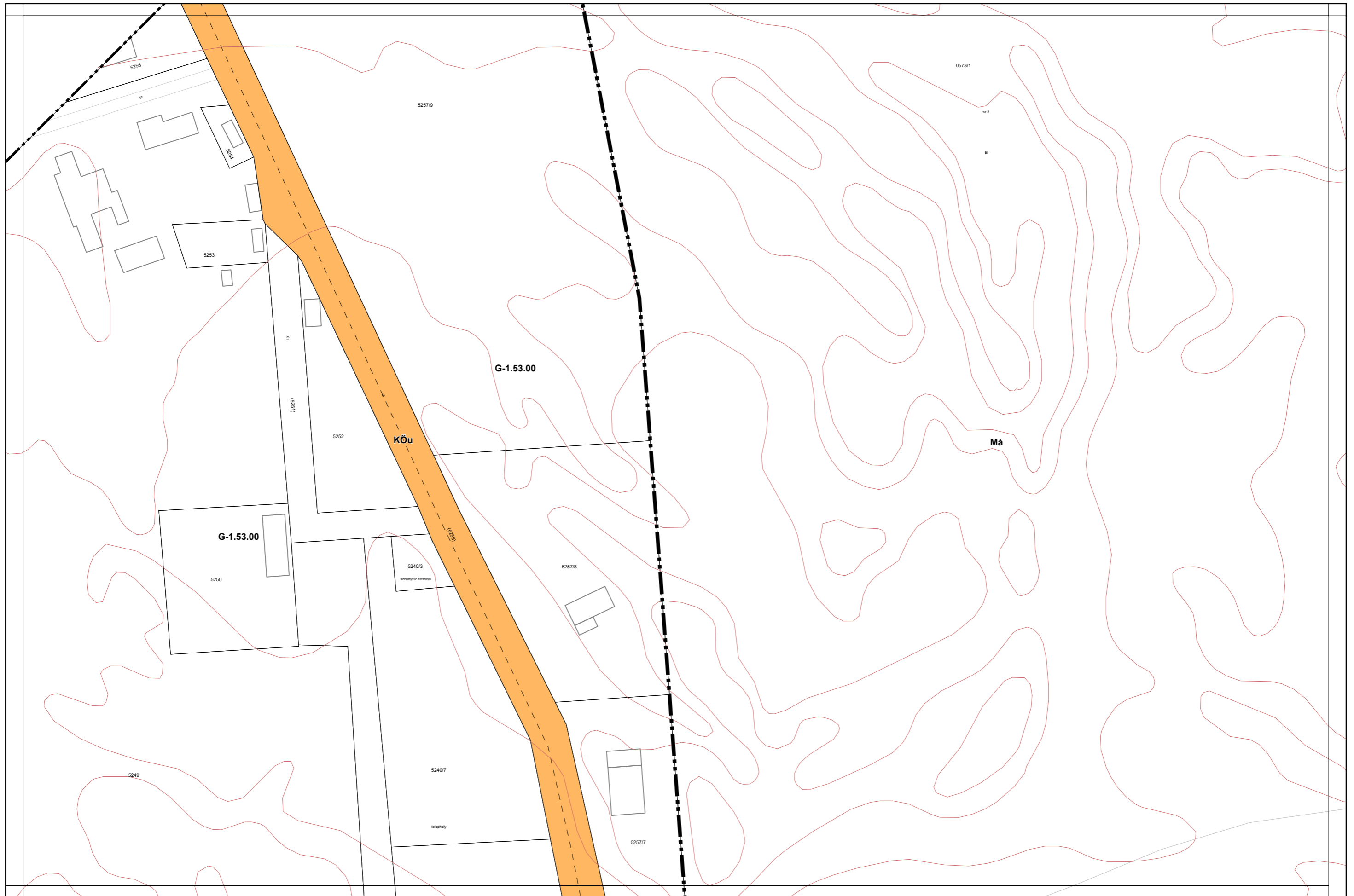
1.3. KALOCSA VÁROS BELTERÜLETI SZABÁLYOZÁSI TERVE M=1:2000

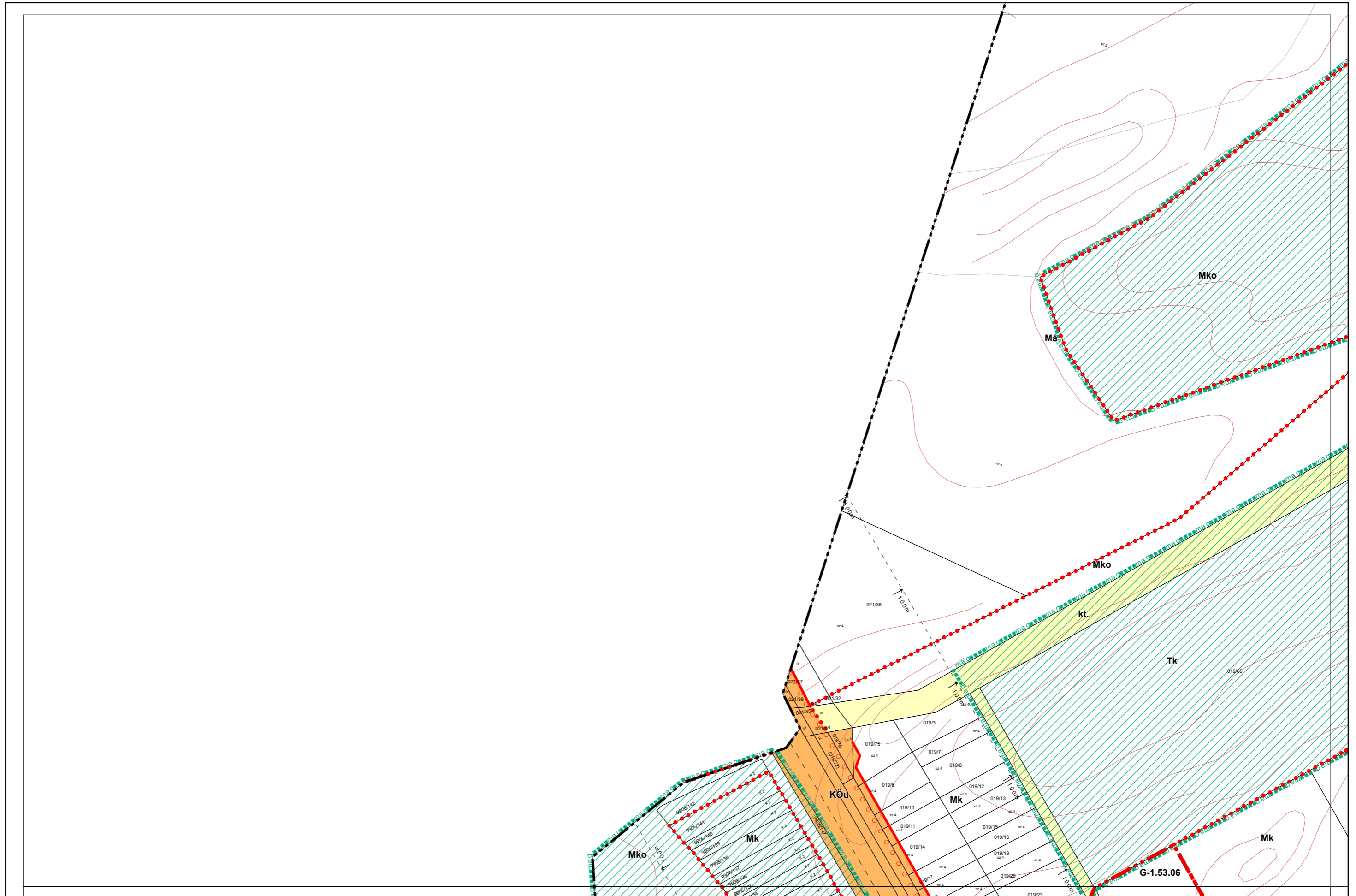
5-4, 6-1, 6-2, 6-3, 7-4, 11-2, 12-1, 12-3, 12-4, 13-2, 13-4, 14-1, 14-2, 14-3, 14-4, 15-1, 15-3, 18-1, 18-2, 18-3, 18-4, 19-1, 19-2, 19-3, 19-4, 20-1, 20-2, 20-3, 20-4, 21-1, 21-2, 21-3, 21-4, 22-3, 24-1, 24-2, 24-3, 24-4, 25-1, 25-2, 25-3, 25-4, 26-1, 26-2, 26-3, 26-4, 27-2, 28-1, 30-2, 30-4, 31-1, 31-2, 31-3, 31-4, 32-1, 32-2, 32-3, 32-4, 33-1, 33-2, 33-3, 37-1, 37-3 számú tervlapok







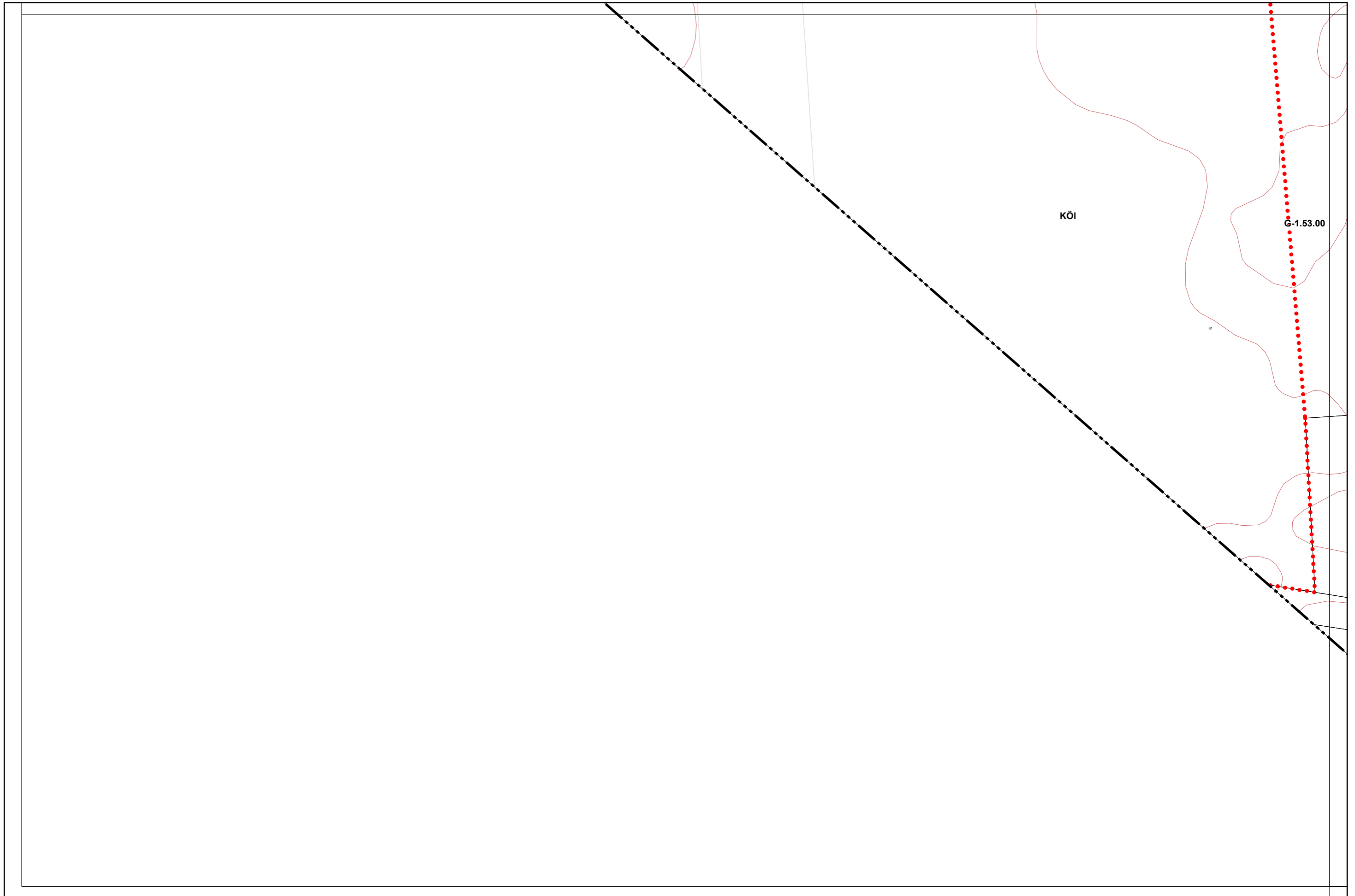


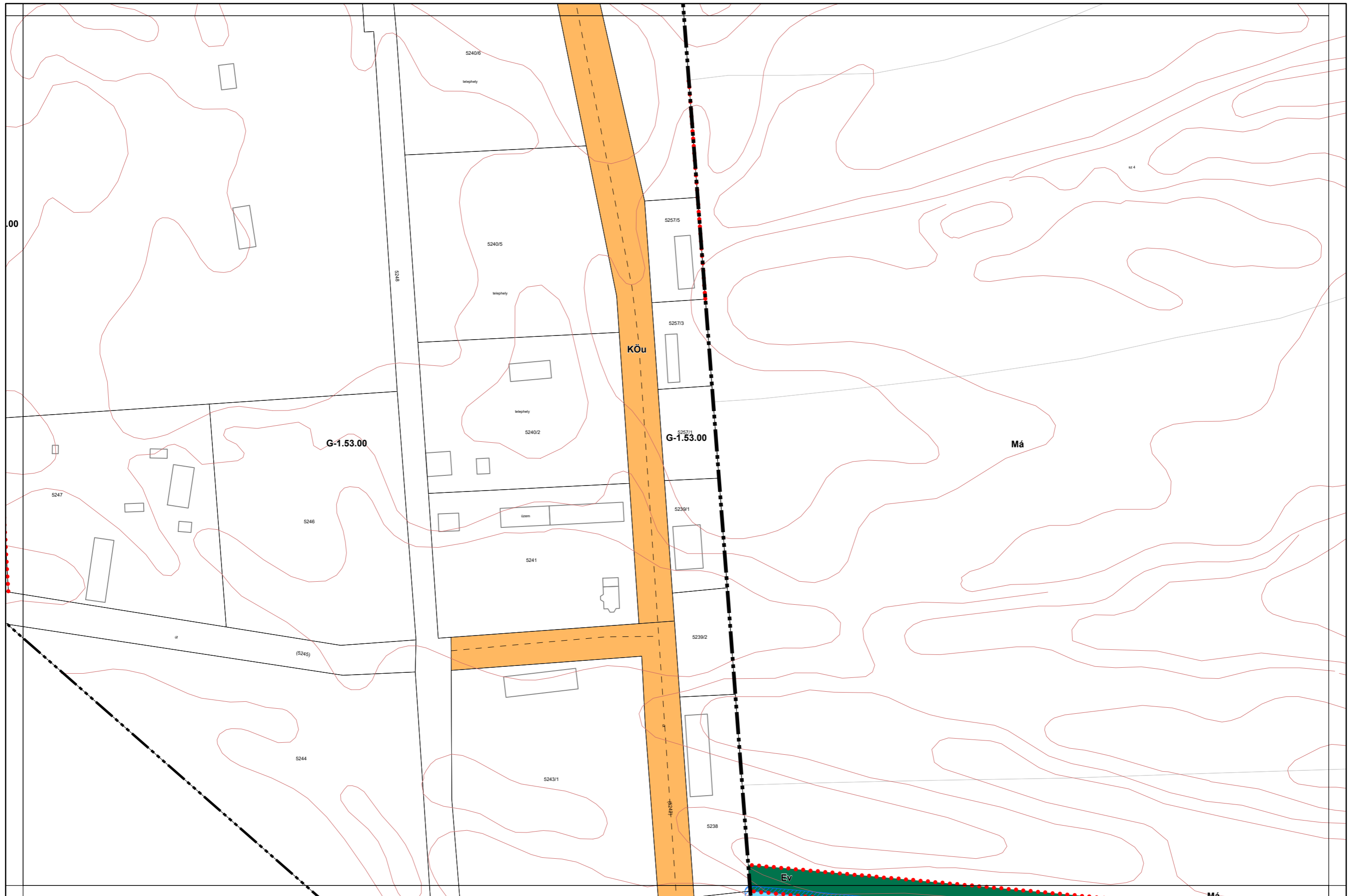


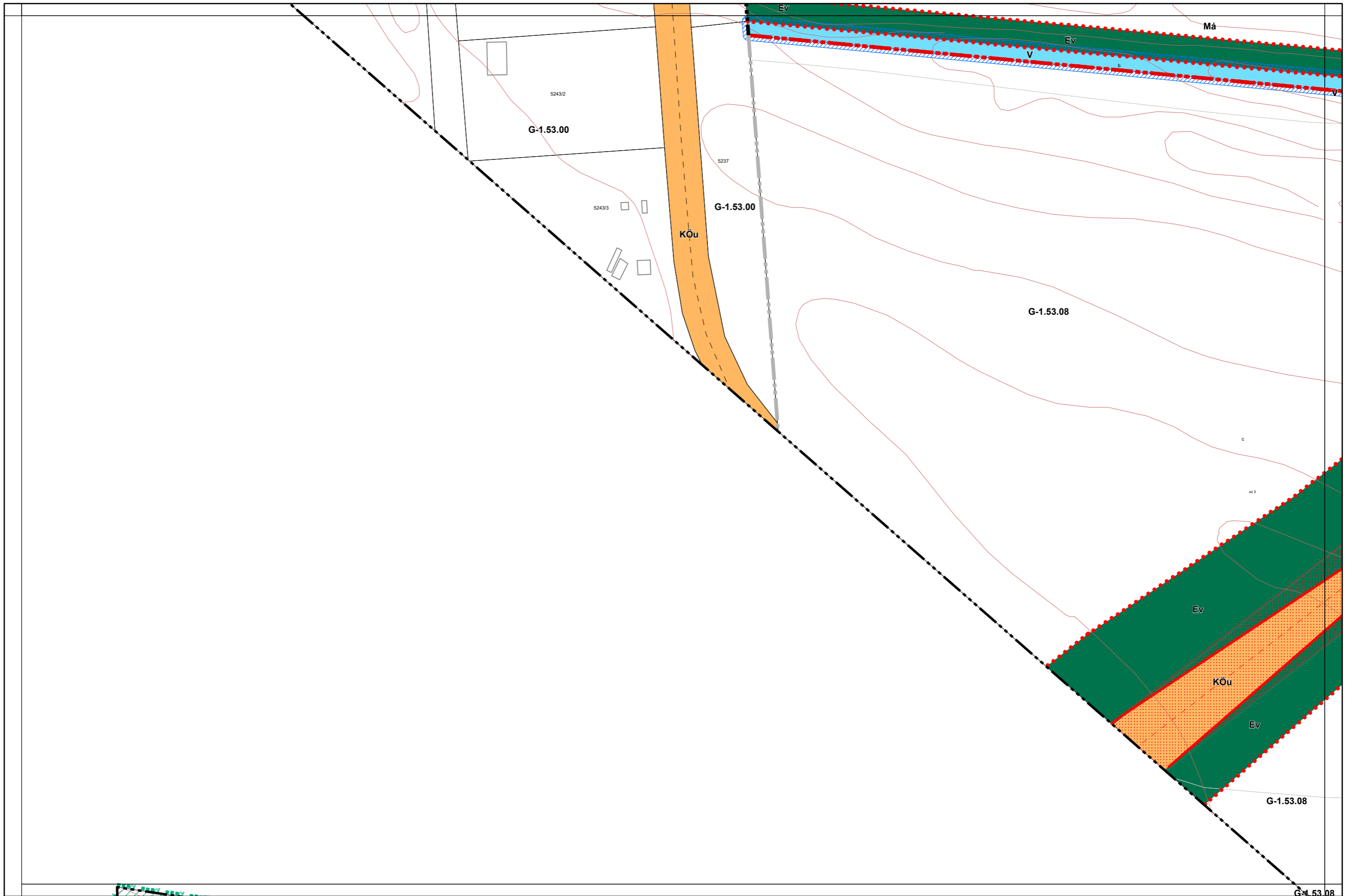
1.3. melléklet a 13/2020. (IX. 29.) önkormányzati rendelethez
2/2022. (I. 28.), és 14/2022. (X. 27.) önkormányzati rendelettel módosított tervlap

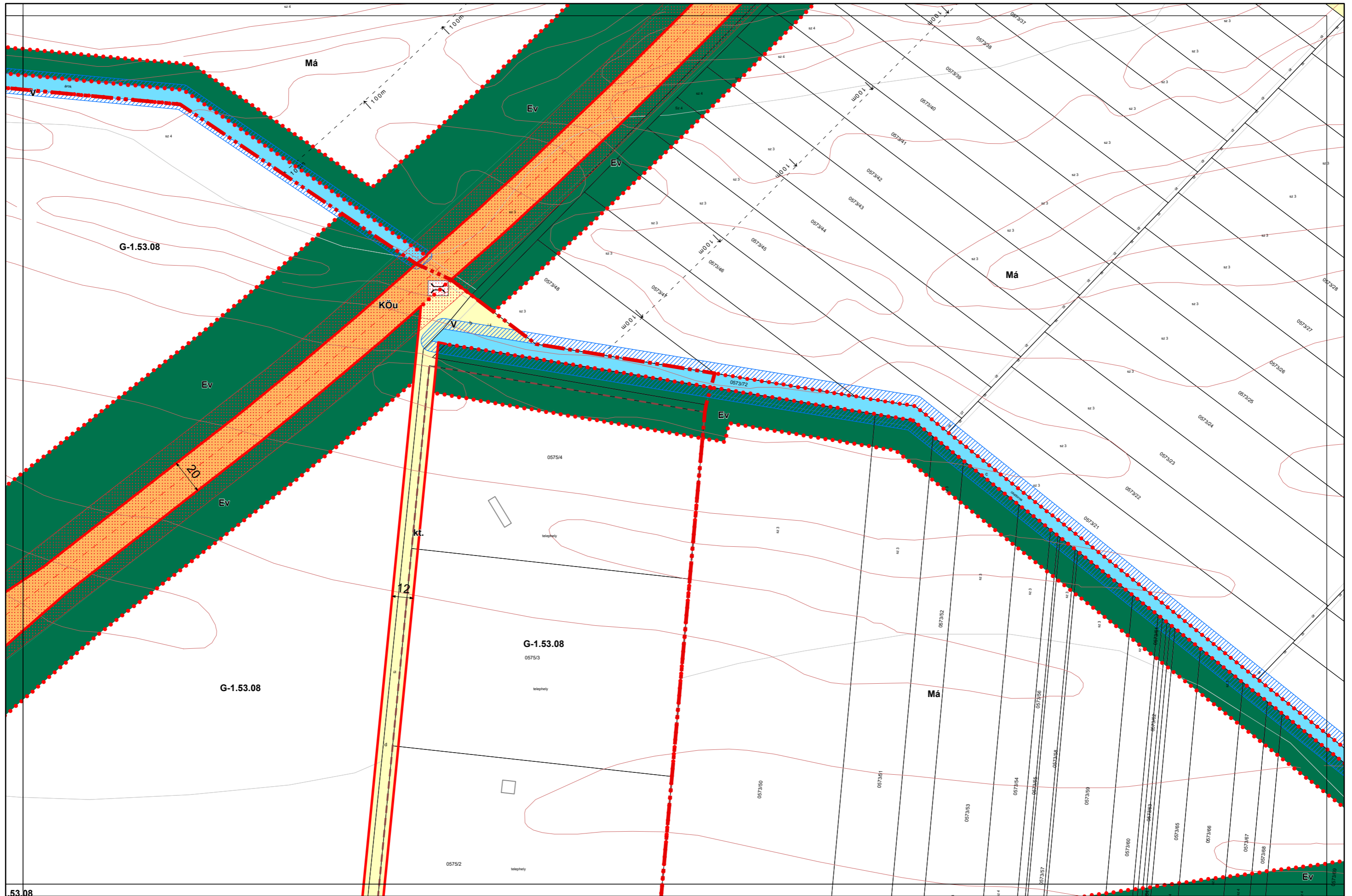
Készült az állami alapadatszolgáltatás felhasználásával. Adatszolgáltatás sorszáma: 2103

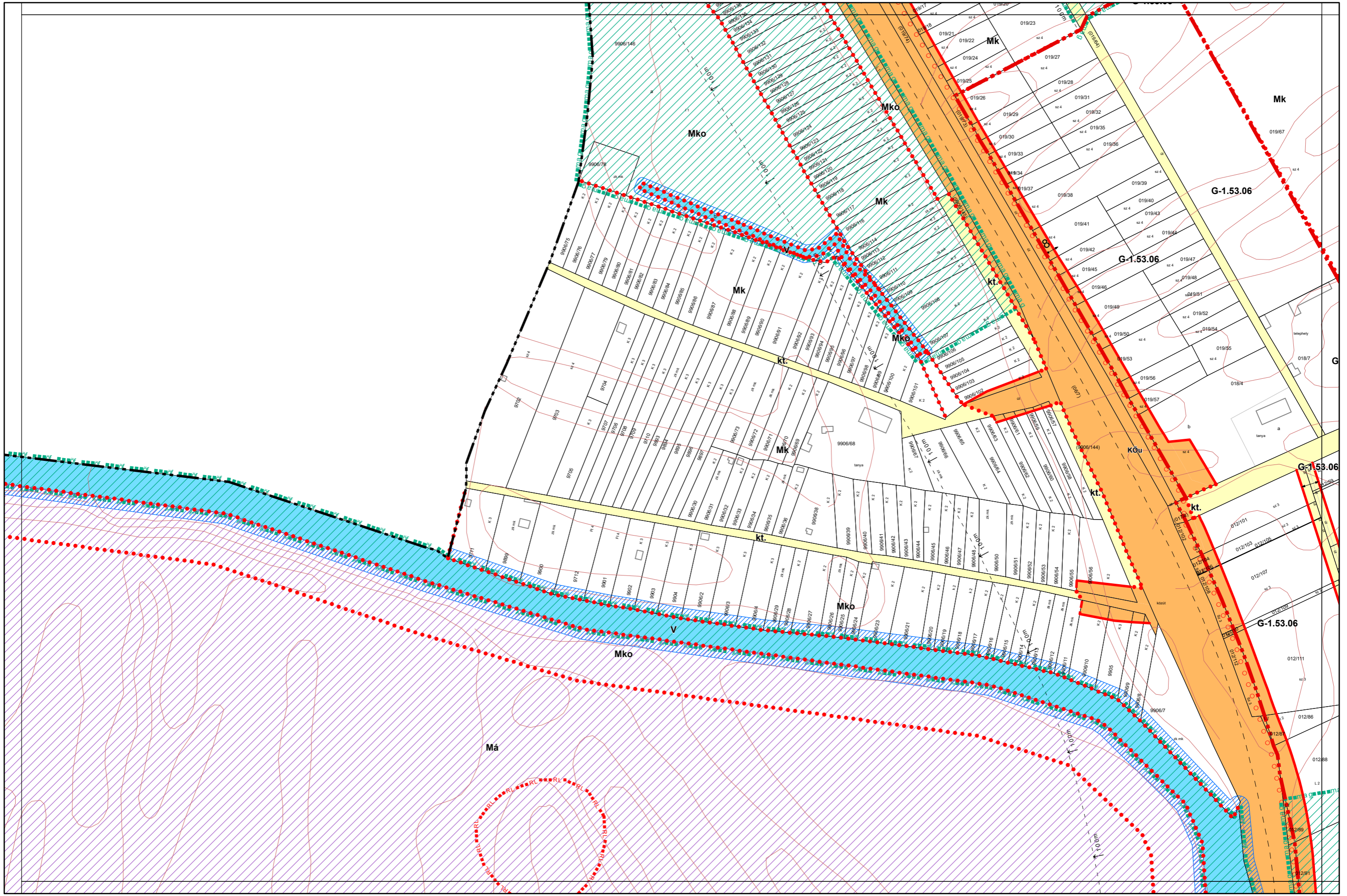


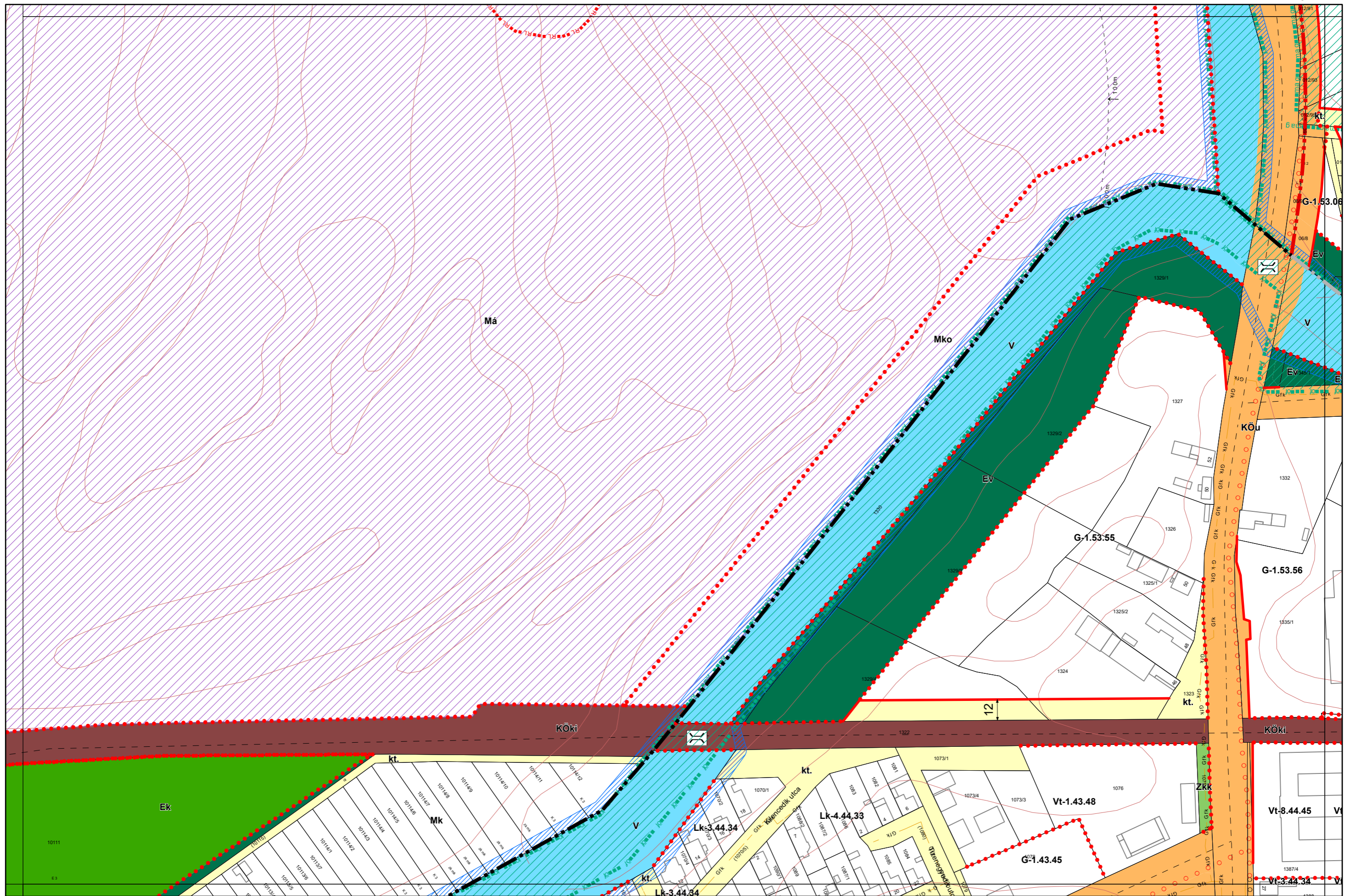


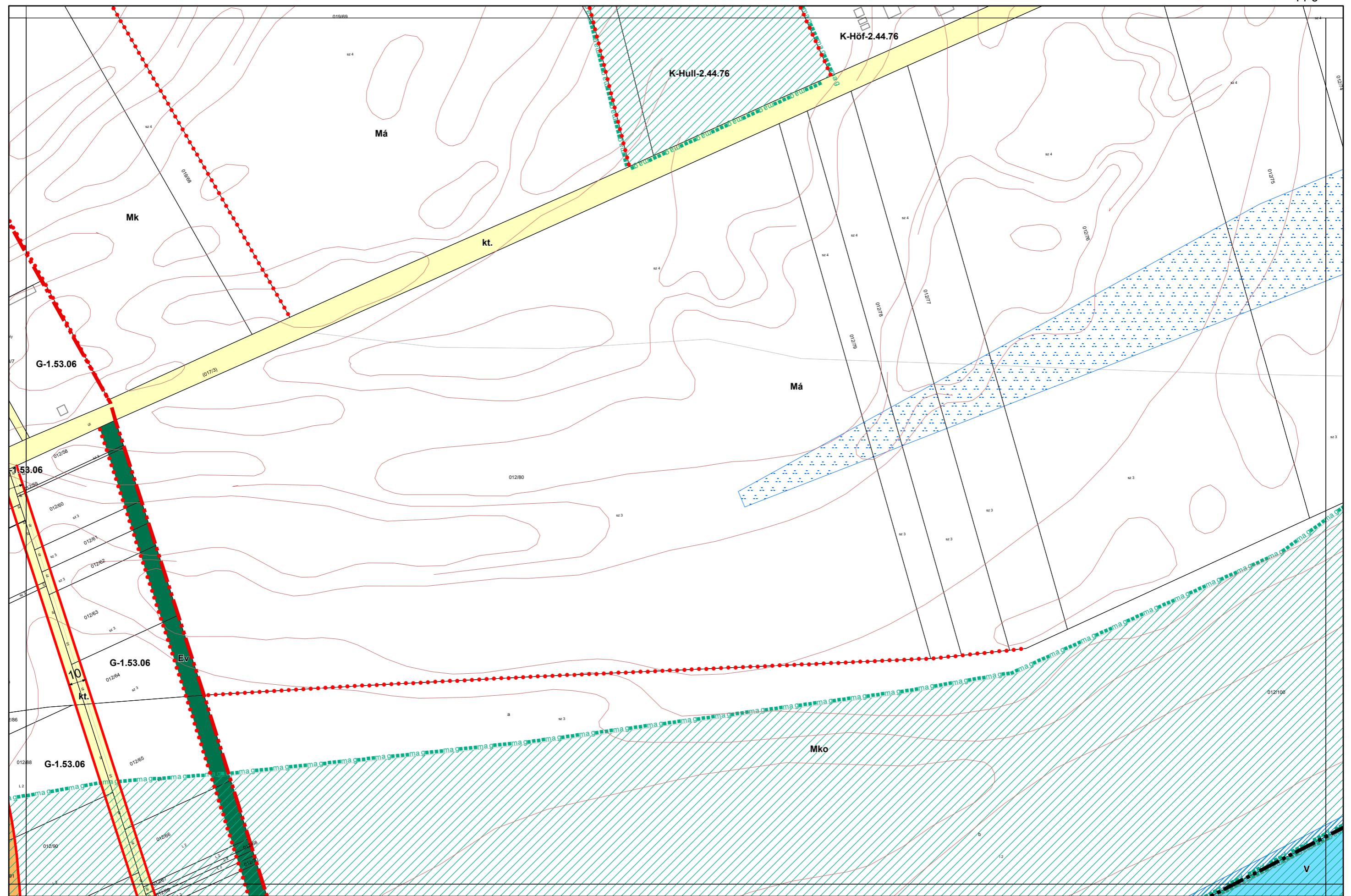








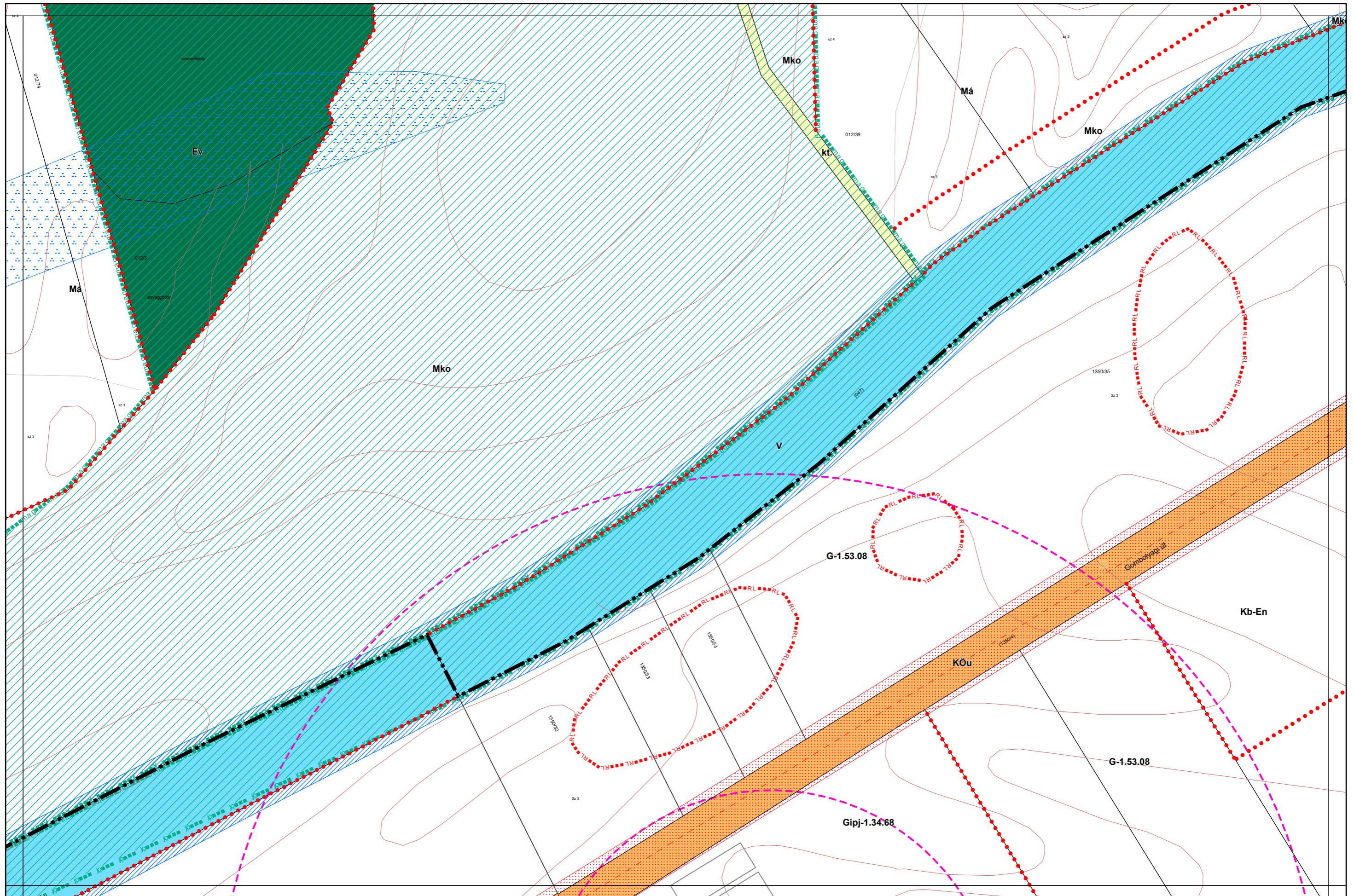


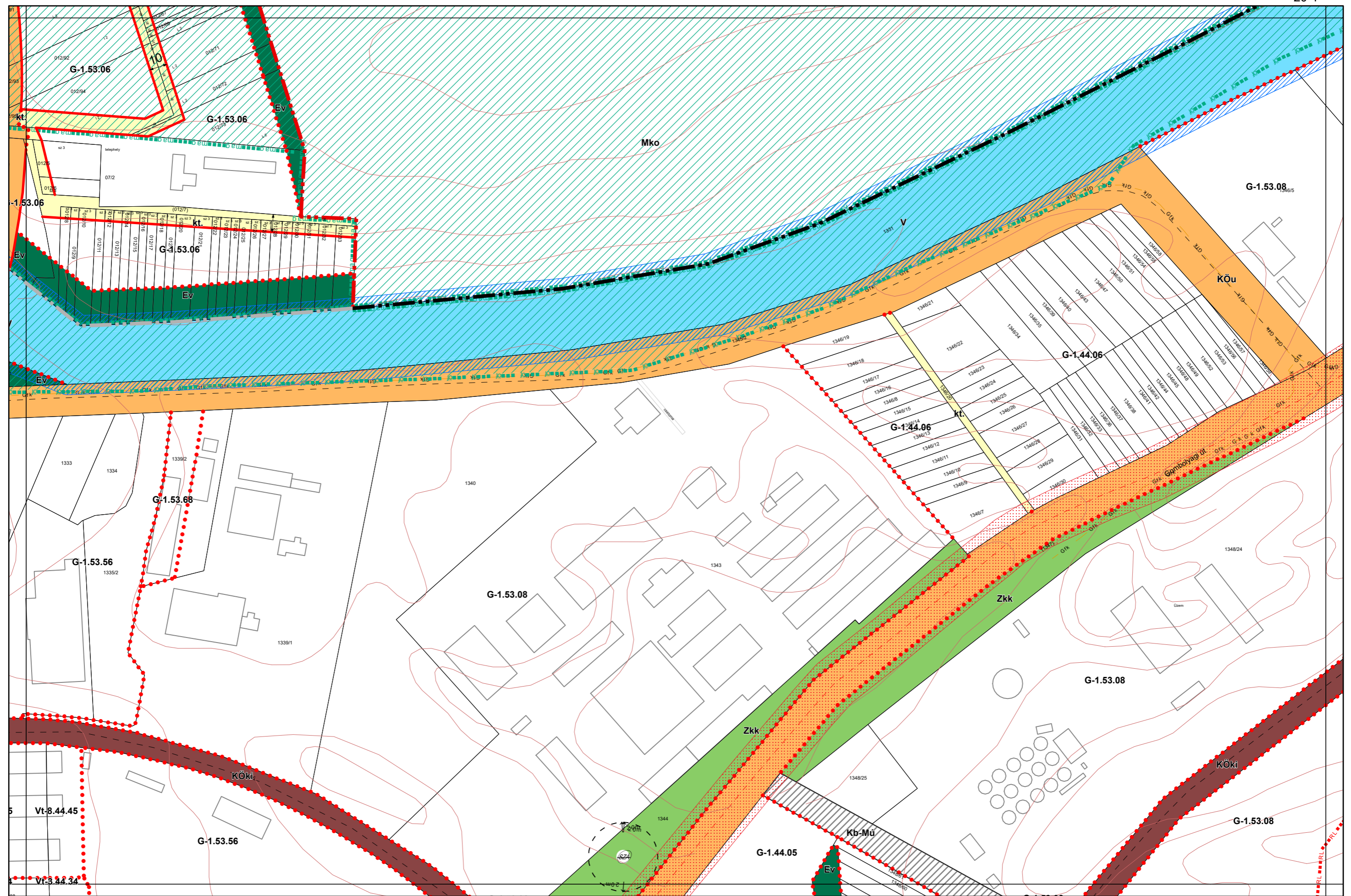


1.3. melléklet a 13/2020. (IX. 29.) önkormányzati rendelethez
2/2022. (I. 28.), és 14/2022. (X. 27.) önkormányzati rendelettel módosított tervlap

Készült az állami alapadatszolgáltatás felhasználásával. Adatszolgáltatás sorszáma: 2103



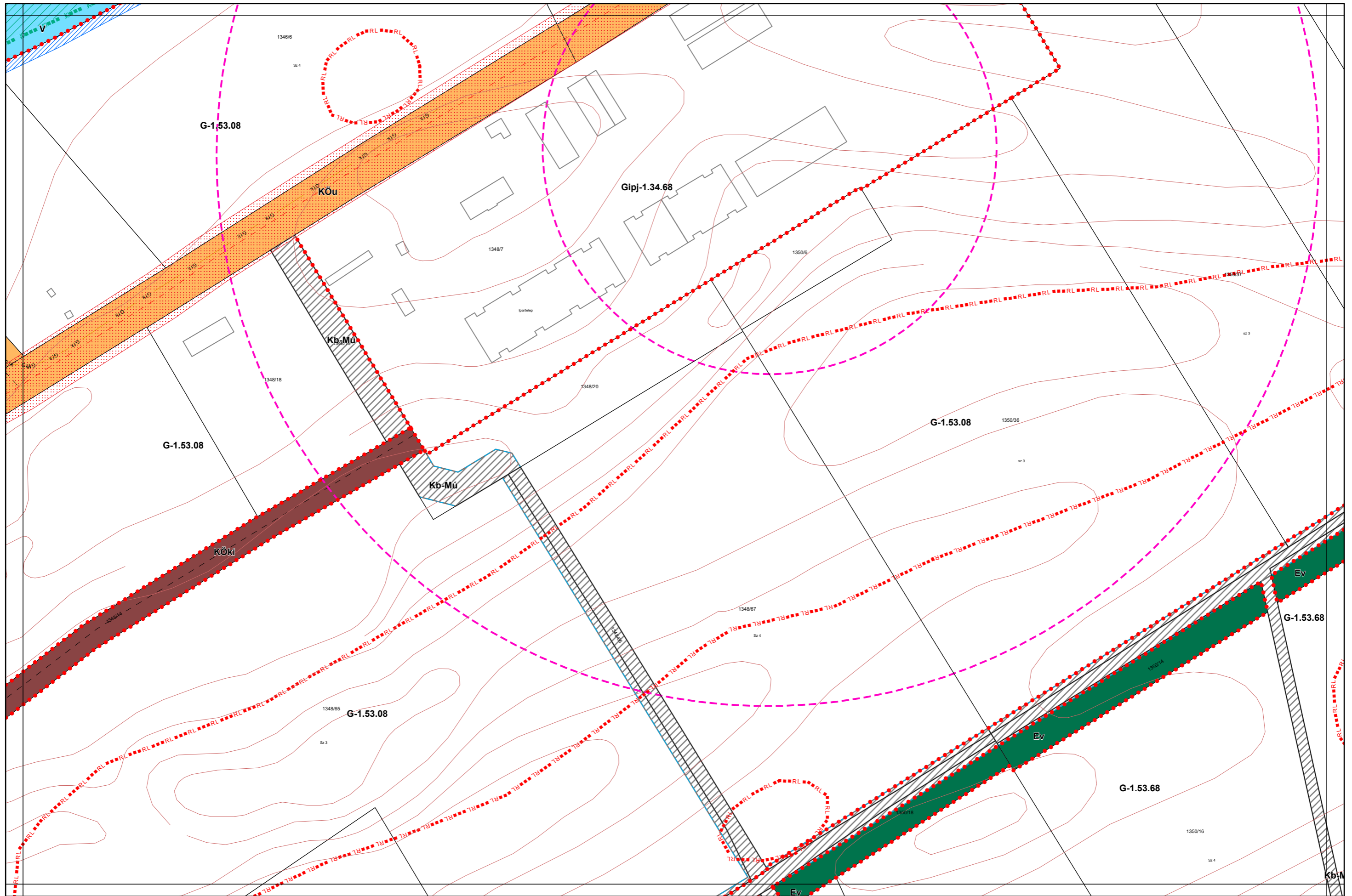


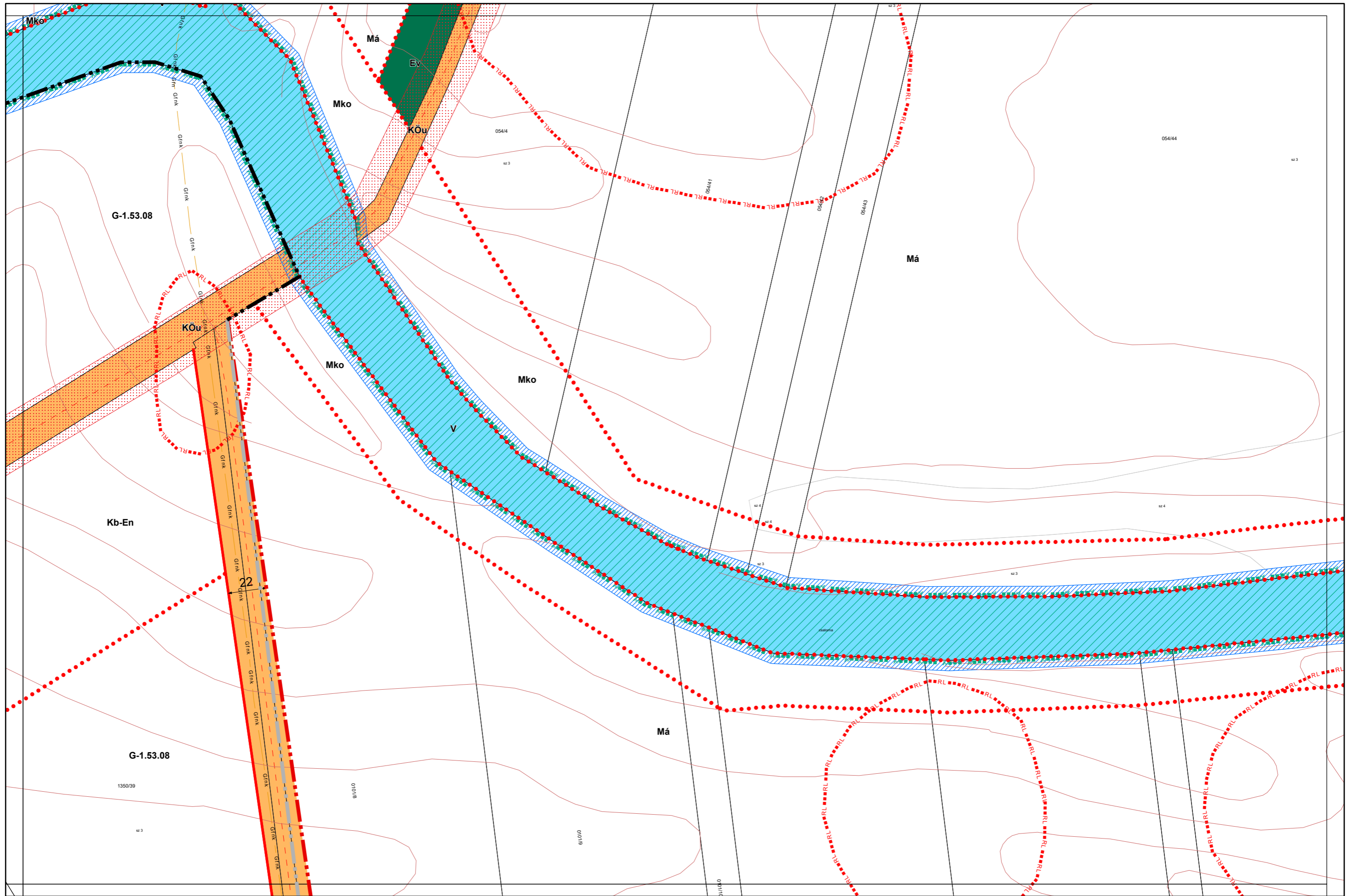


1.3. melléklet a 13/2020. (IX. 29.) önkormányzati rendelethez
2/2022. (I. 28.), és 14/2022. (X. 27.) önkormányzati rendelettel módosított tervlap

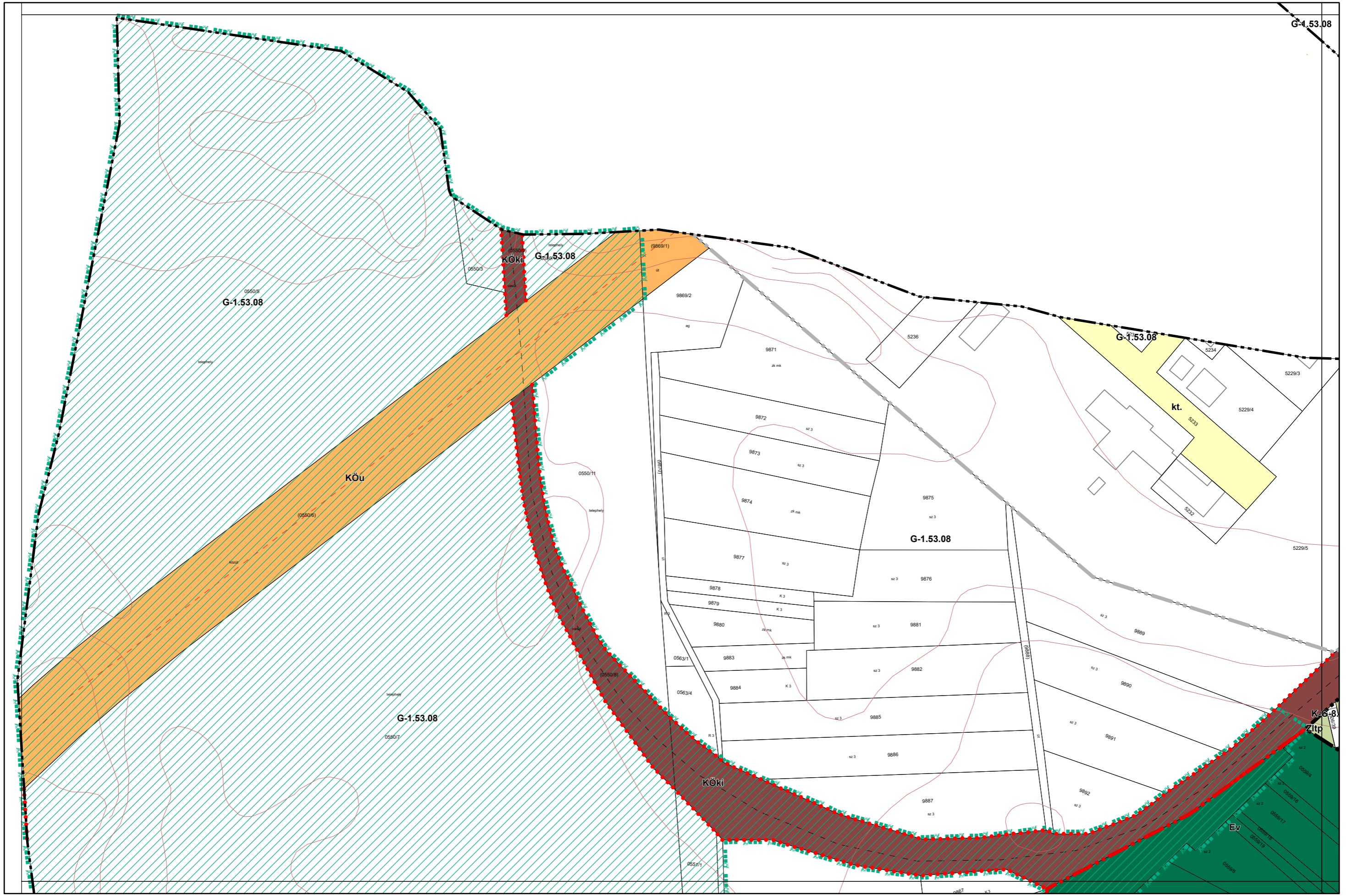
Készült az állami alapadatszolgáltatás felhasználásával. Adatszolgáltatás sorszáma: 2103

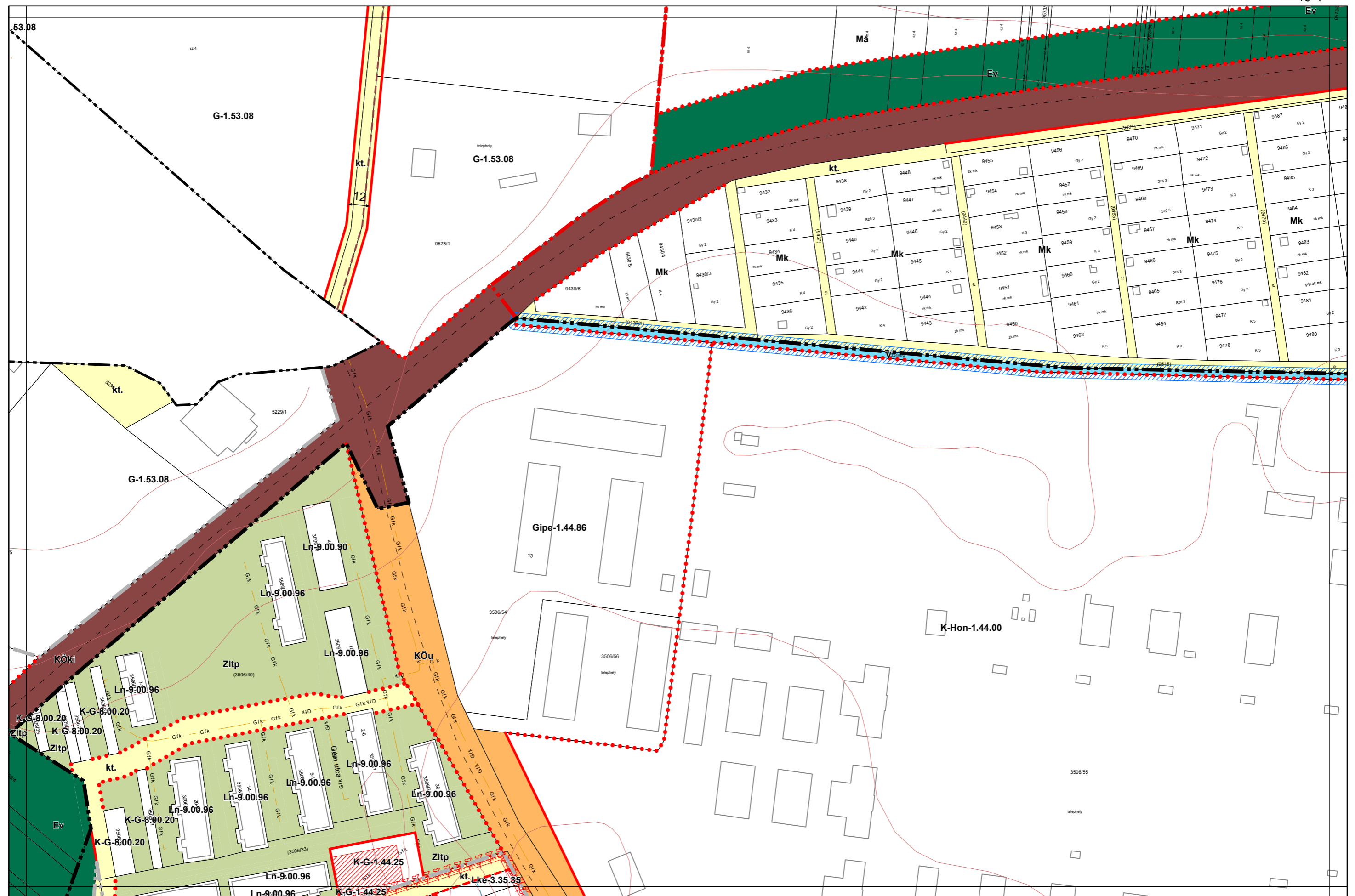








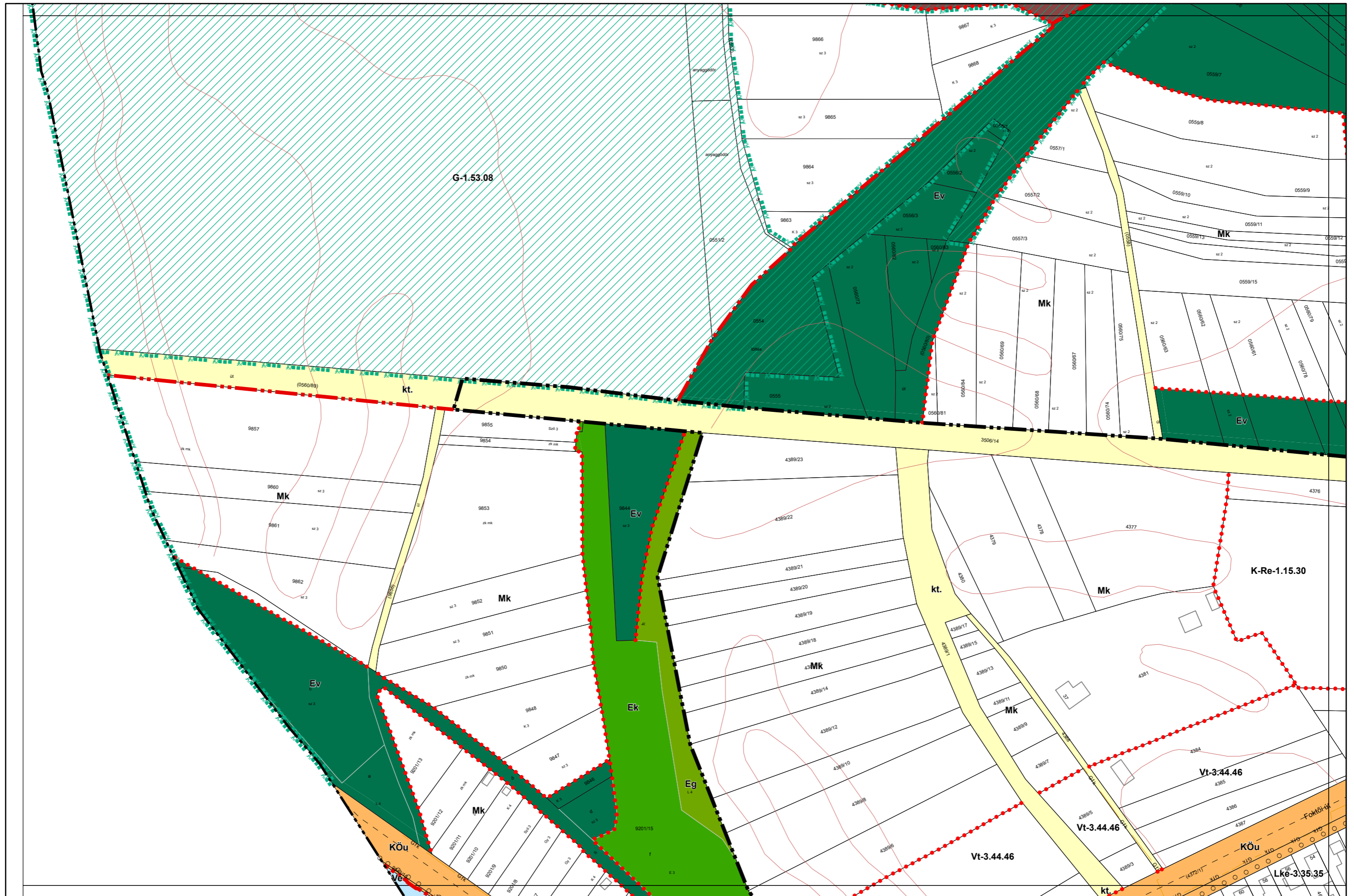




1.3. melléklet a 13/2020. (IX. 29.) önkormányzati rendelethez
14/2022. (X. 27.) önkormányzati rendelettel módosított tervlap

Készült az állami alapadatszolgáltatás felhasználásával. Adatszolgáltatás sorszáma: 2103

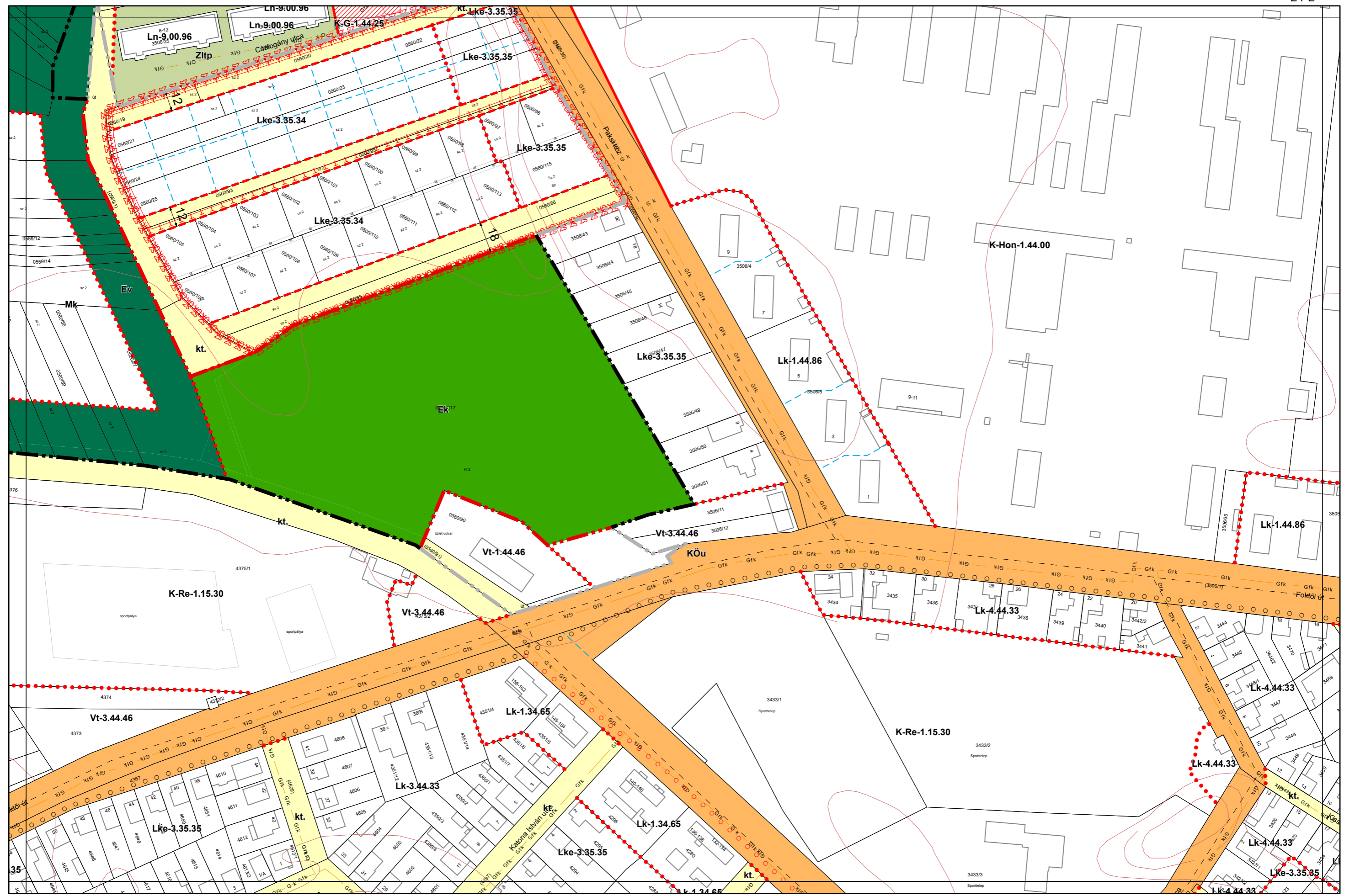




1.3. melléklet a 13/2020. (IX. 29.) önkormányzati rendelethez
14/2022. (X. 27.) önkormányzati rendelettel módosított tervlap

Készült az állami alapadatszolgáltatás felhasználásával. Adatszolgáltatás sorszáma: 2103

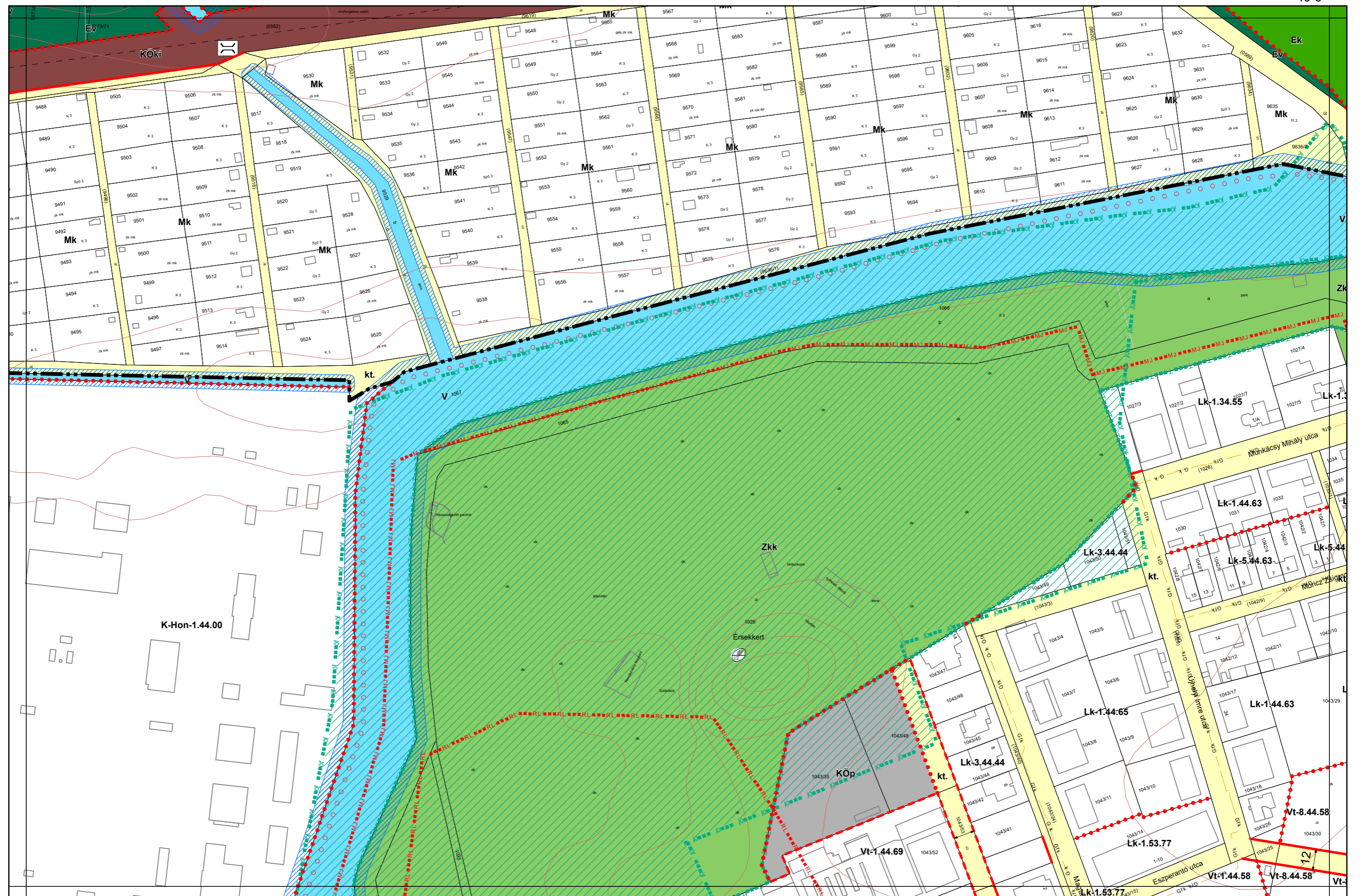




1.3. melléklet a 13/2020. (IX. 29.) önkormányzati rendelethez
14/2022. (X. 27.) önkormányzati rendelettel módosított tervlap

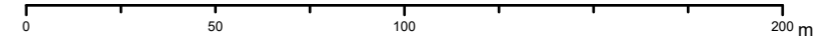
Készült az állami alapadatszolgáltatás felhasználásával. Adatszolgáltatás sorszáma: 2103



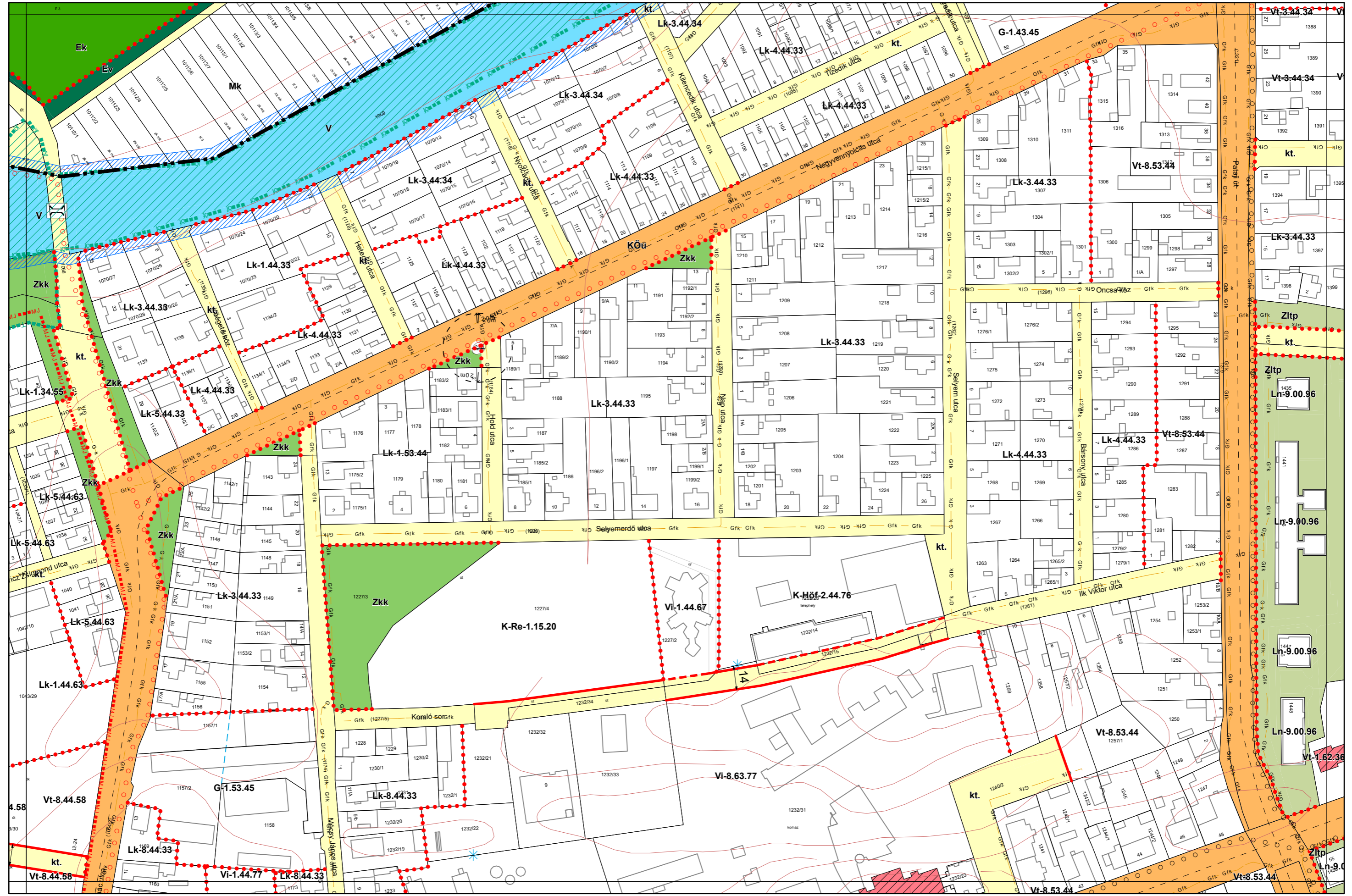


1.3. melléklet a 13/2020. (IX. 29.) önkormányzati rendelethez
 14/2022. (X. 27.) önkormányzati rendelettel módosított tervlap

Kalocsa Város Belterületi Szabályozási Terve M=1:2000



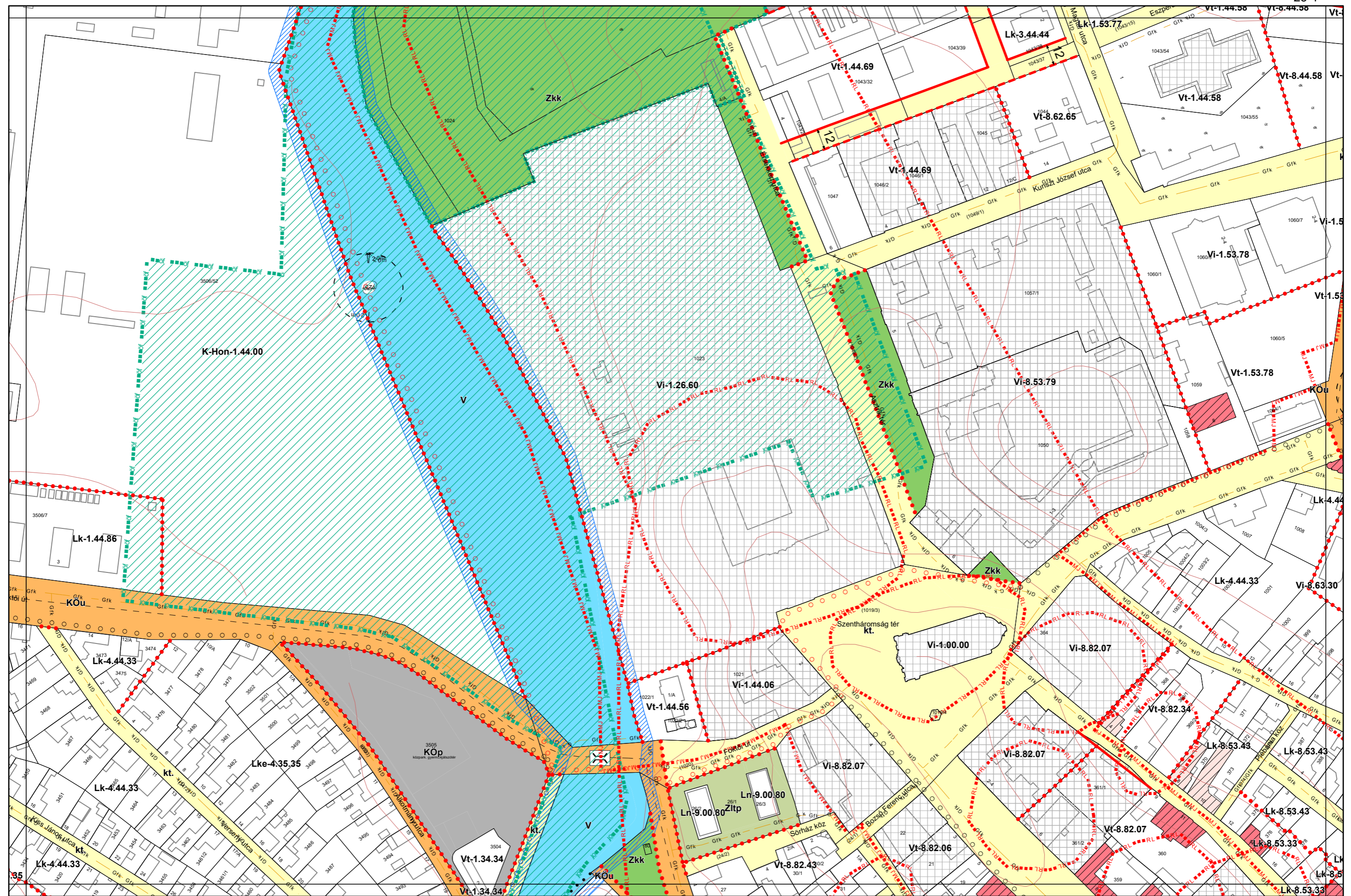
13-4
19-1
19-2
20-1
19-4



1.3. melléklet a 13/2020. (IX. 29.) önkormányzati rendelethez
14/2022. (X. 27.) önkormányzati rendelettel módosított tervlap

Készült az állami alapadatszolgáltatás felhasználásával. Adatszolgáltatás sorszáma: 2103



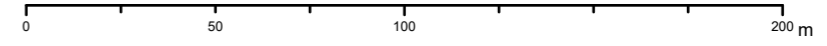


1.3. melléklet a 13/2020. (IX. 29.) önkormányzati rendelethez
14/2022. (X. 27.) önkormányzati rendelettel módosított tervlap

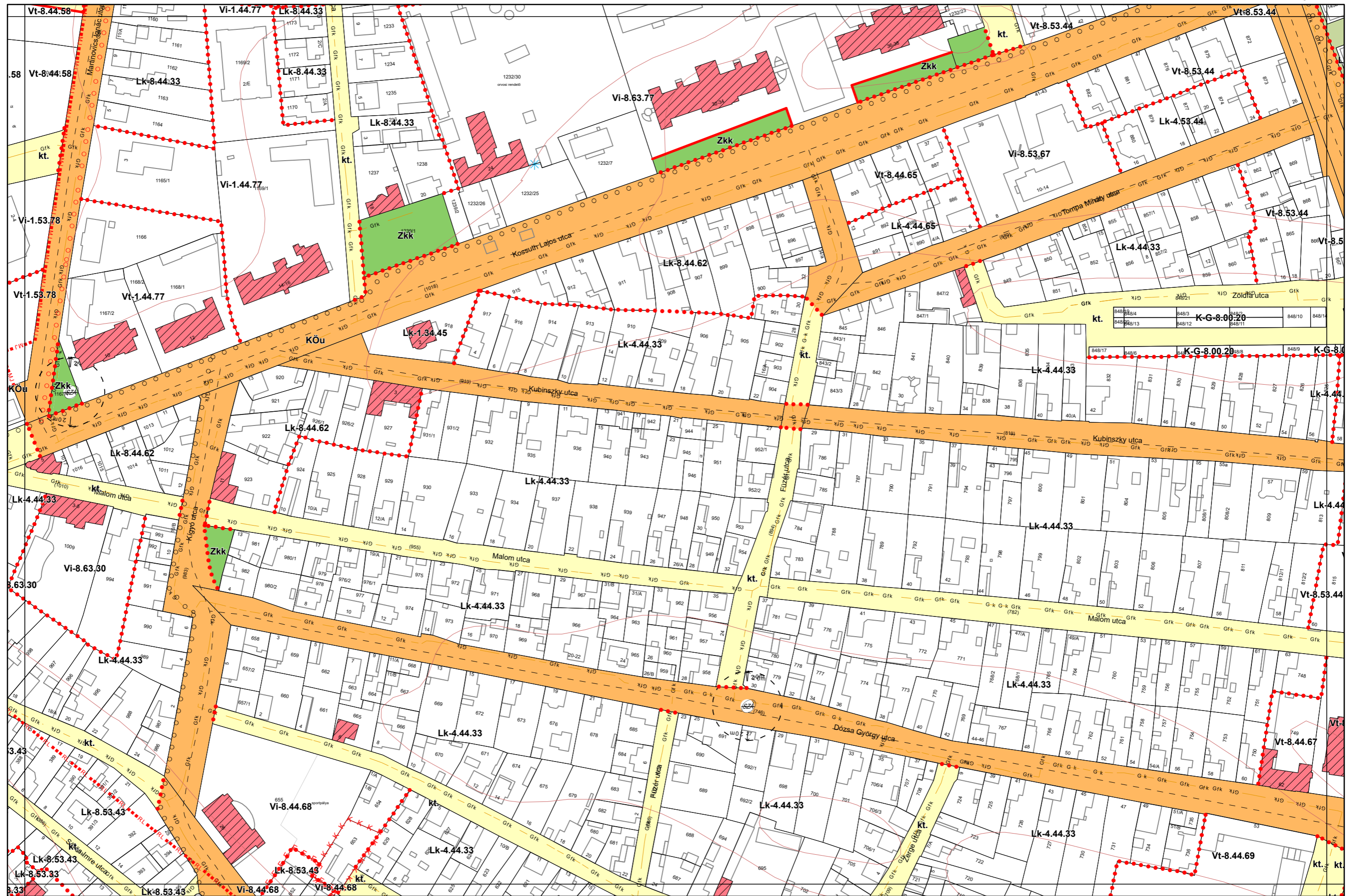
Készült az állami alapadatszolgáltatás felhasználásával. Adatszolgáltatás sorszáma: 2103



Kalocsa Város Belterületi Szabályozási Terve M=1:2000



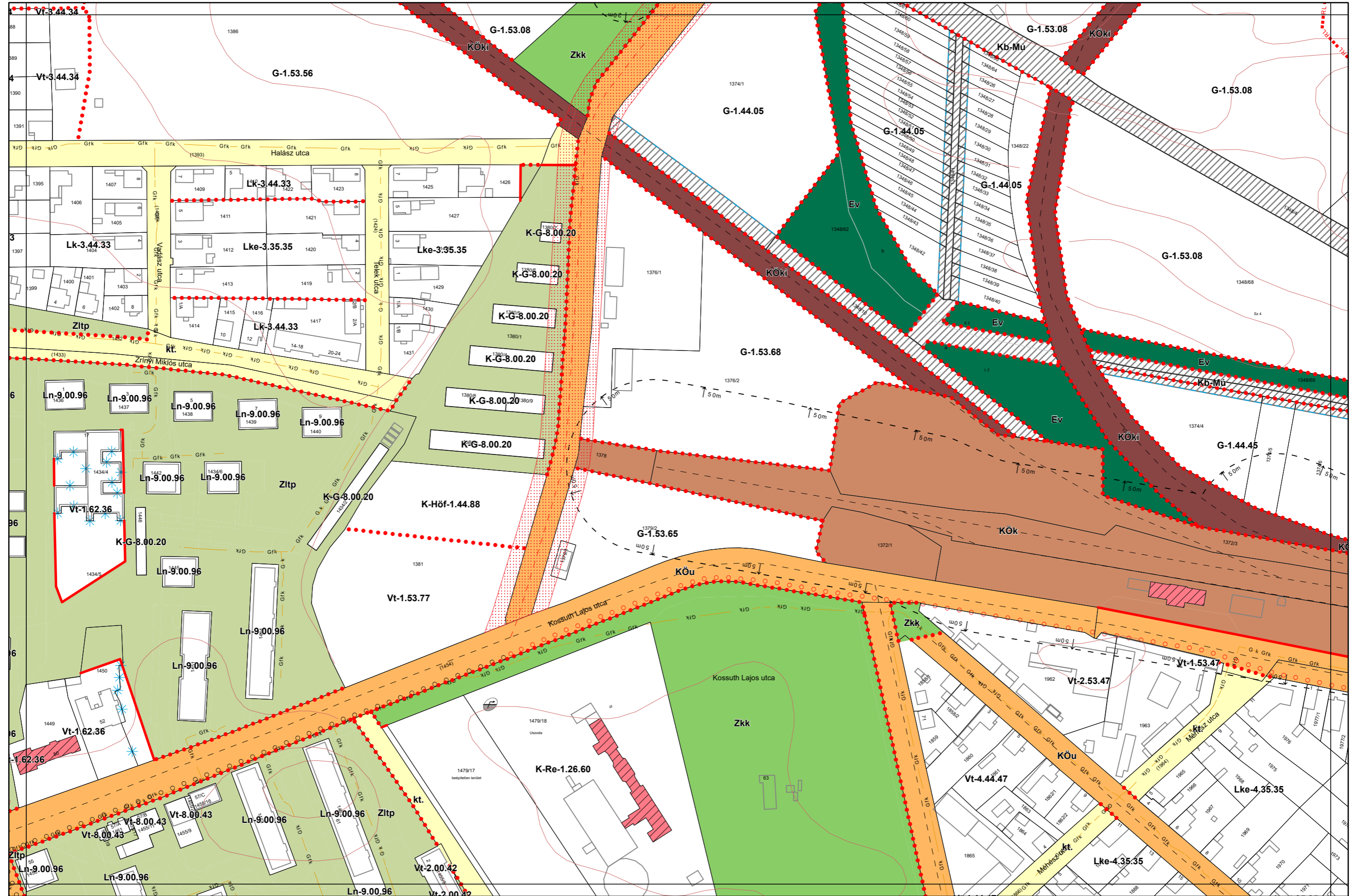
19-3
19-4
20-3
25-2

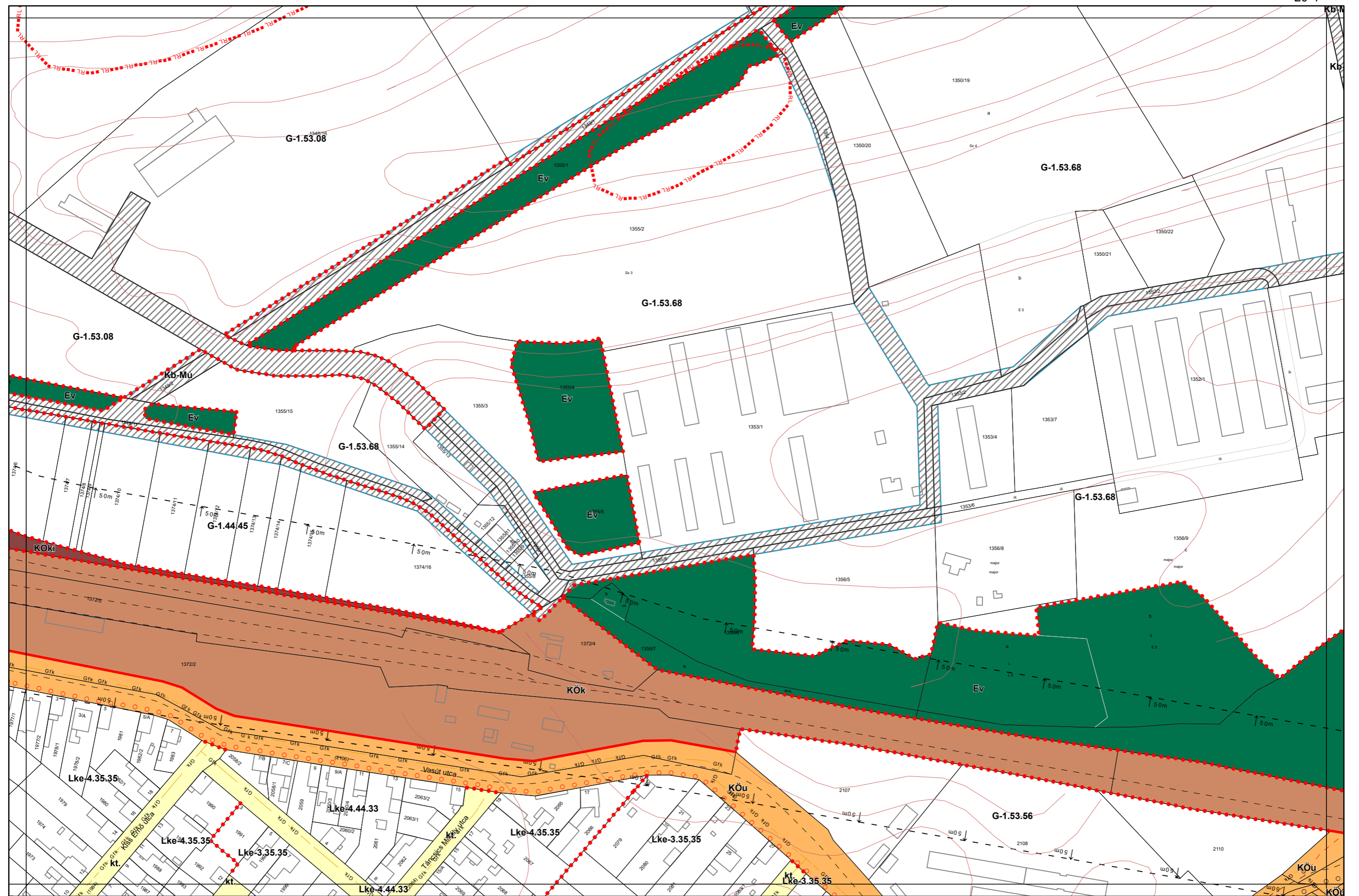


1.3. melléklet a 13/2020. (IX. 29.) önkormányzati rendelethez
14/2022. (X. 27.) önkormányzati rendelettel módosított tervlap

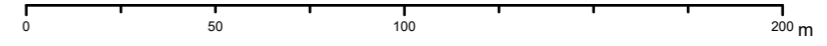
Készült az állami alapadatszolgáltatás felhasználásával. Adatszolgáltatás sorszáma: 2103



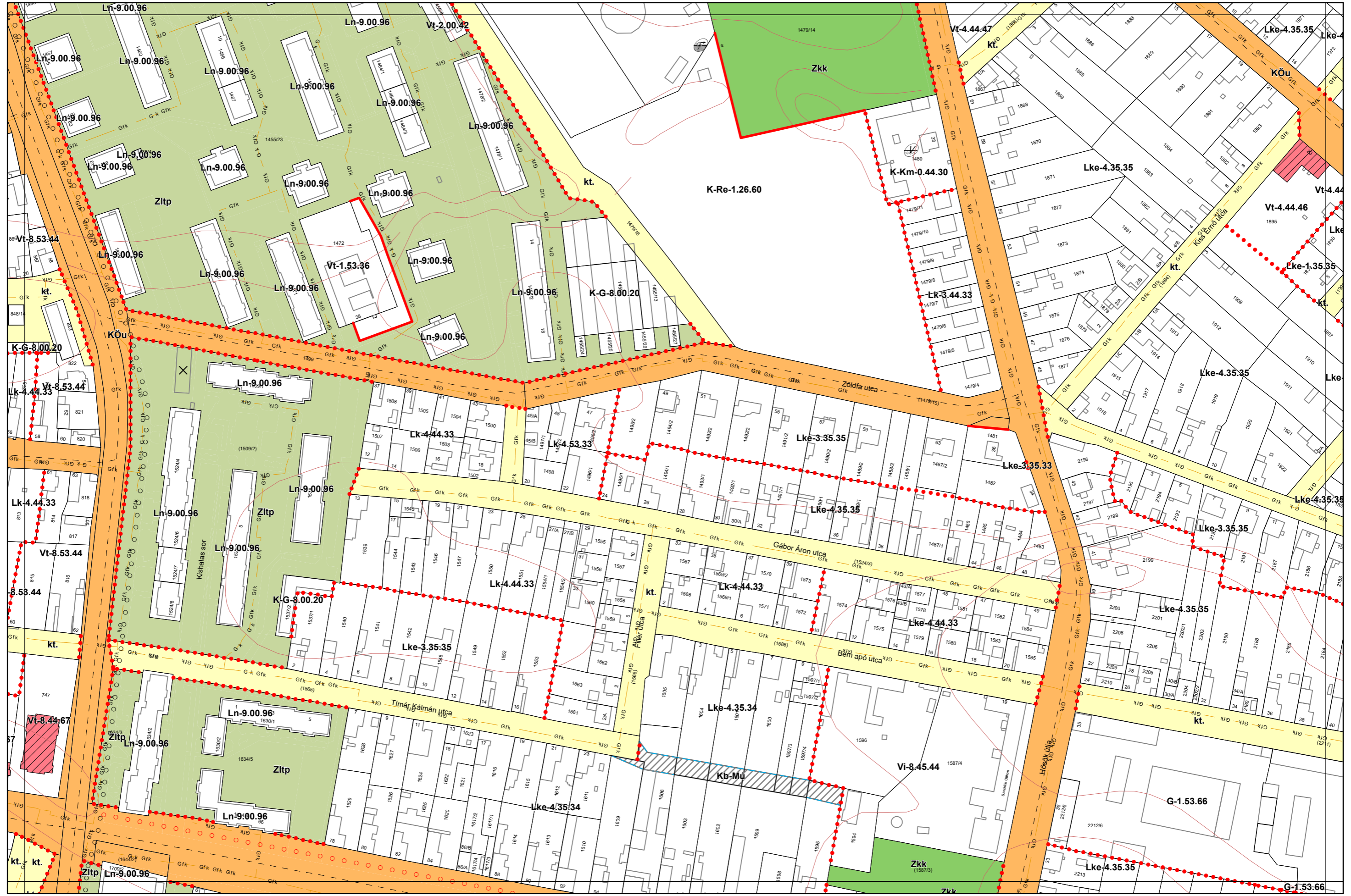




Kalocsa Város Belterületi Szabályozási Terve M=1:2000



20-1
19-4
20-3
20-4
26-1



1.3. melléklet a 13/2020. (IX. 29.) önkormányzati rendelethez
14/2022. (X. 27.) önkormányzati rendelettel módosított tervlap

Készült az állami alapadatszolgáltatás felhasználásával. Adatszolgáltatás sorszáma: 2103



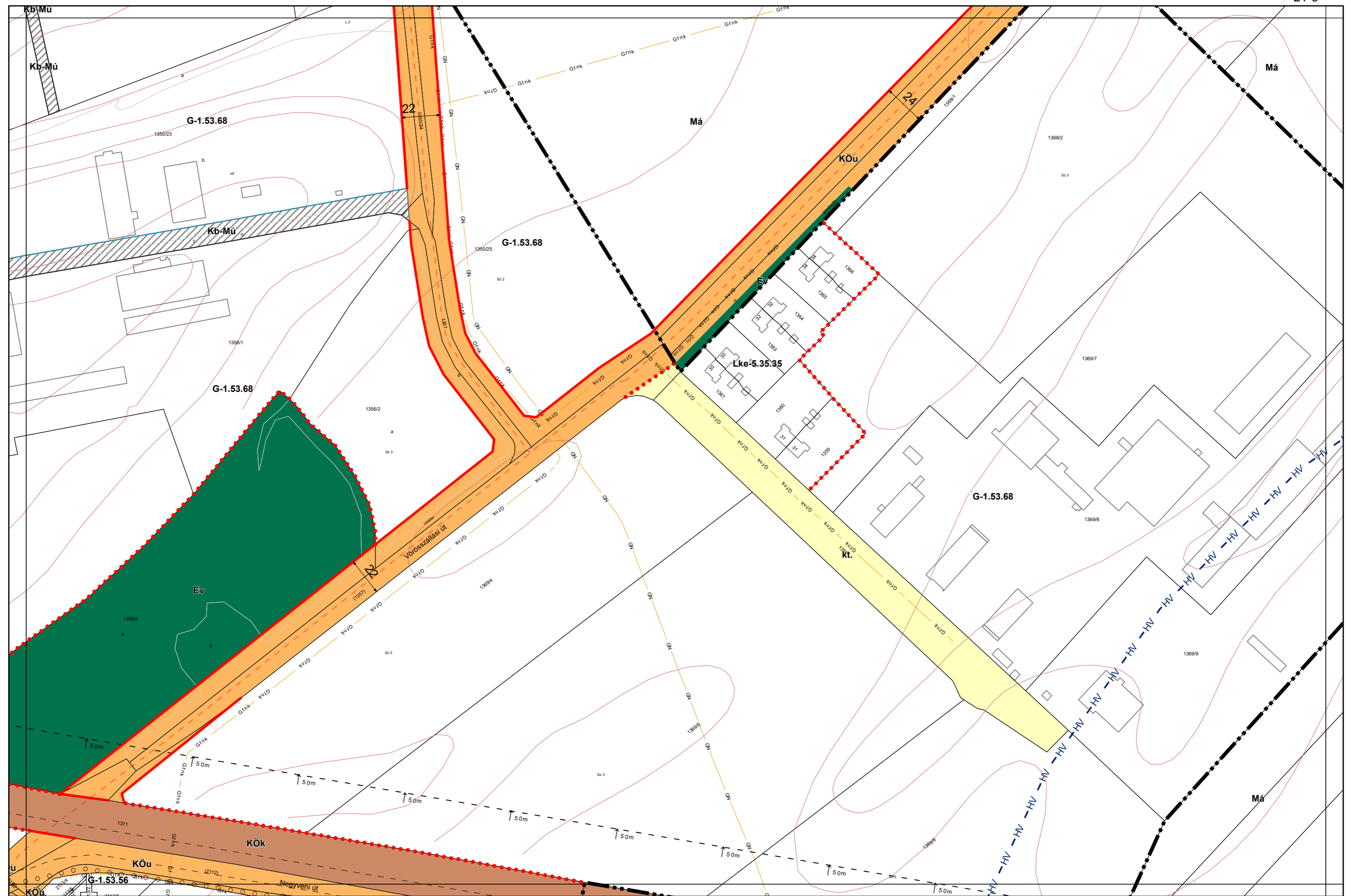
Kalocsa Város Belterületi Szabályozási Terve M=1:2000



1.3. melléklet a 13/2020. (IX. 29.) önkormányzati rendelethez
14/2022. (X. 27.) önkormányzati rendelettel módosított tervlap

Készült az állami alapadatszolgáltatás felhasználásával. Adatszolgáltatás sorszáma: 2103

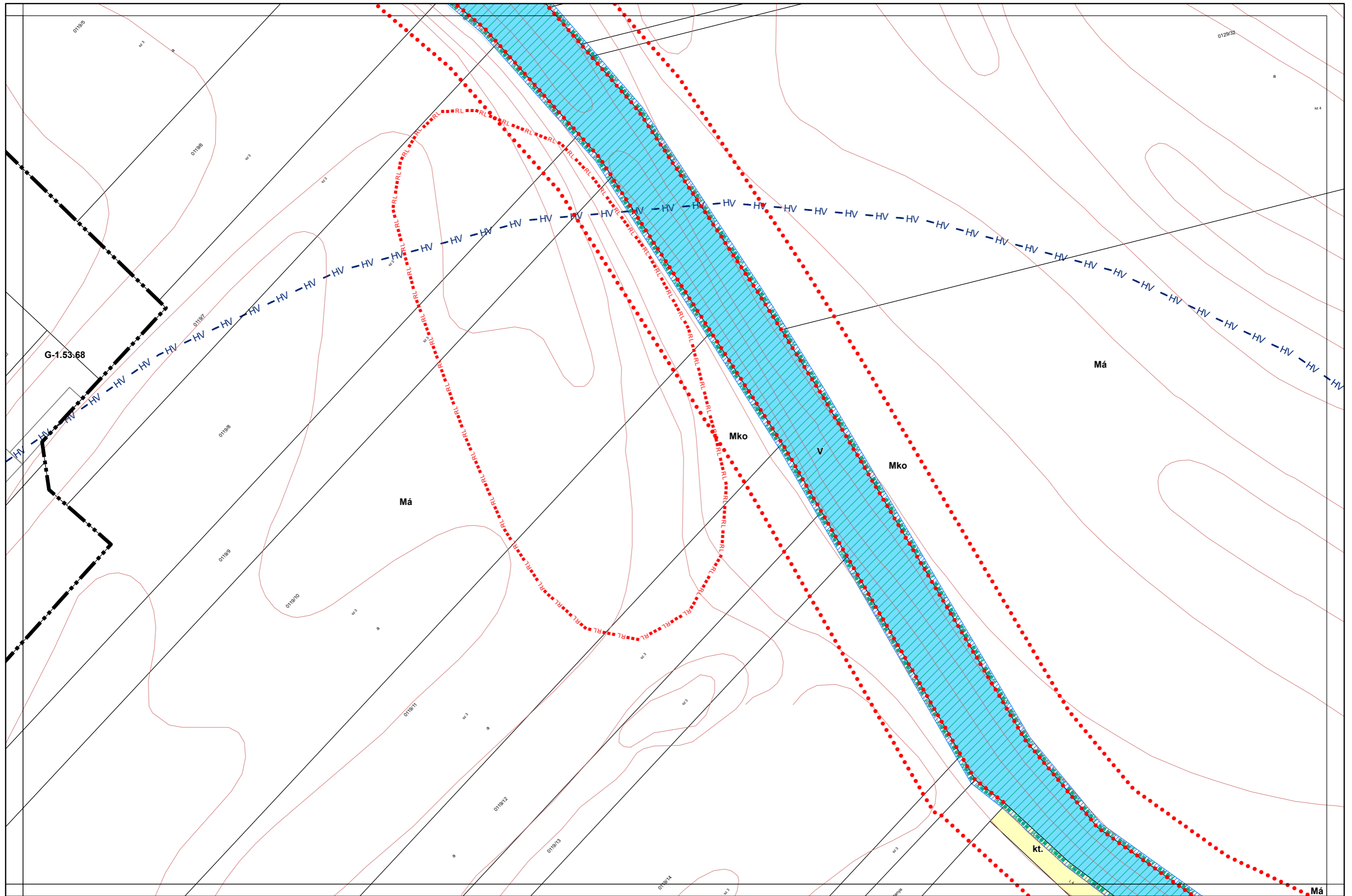


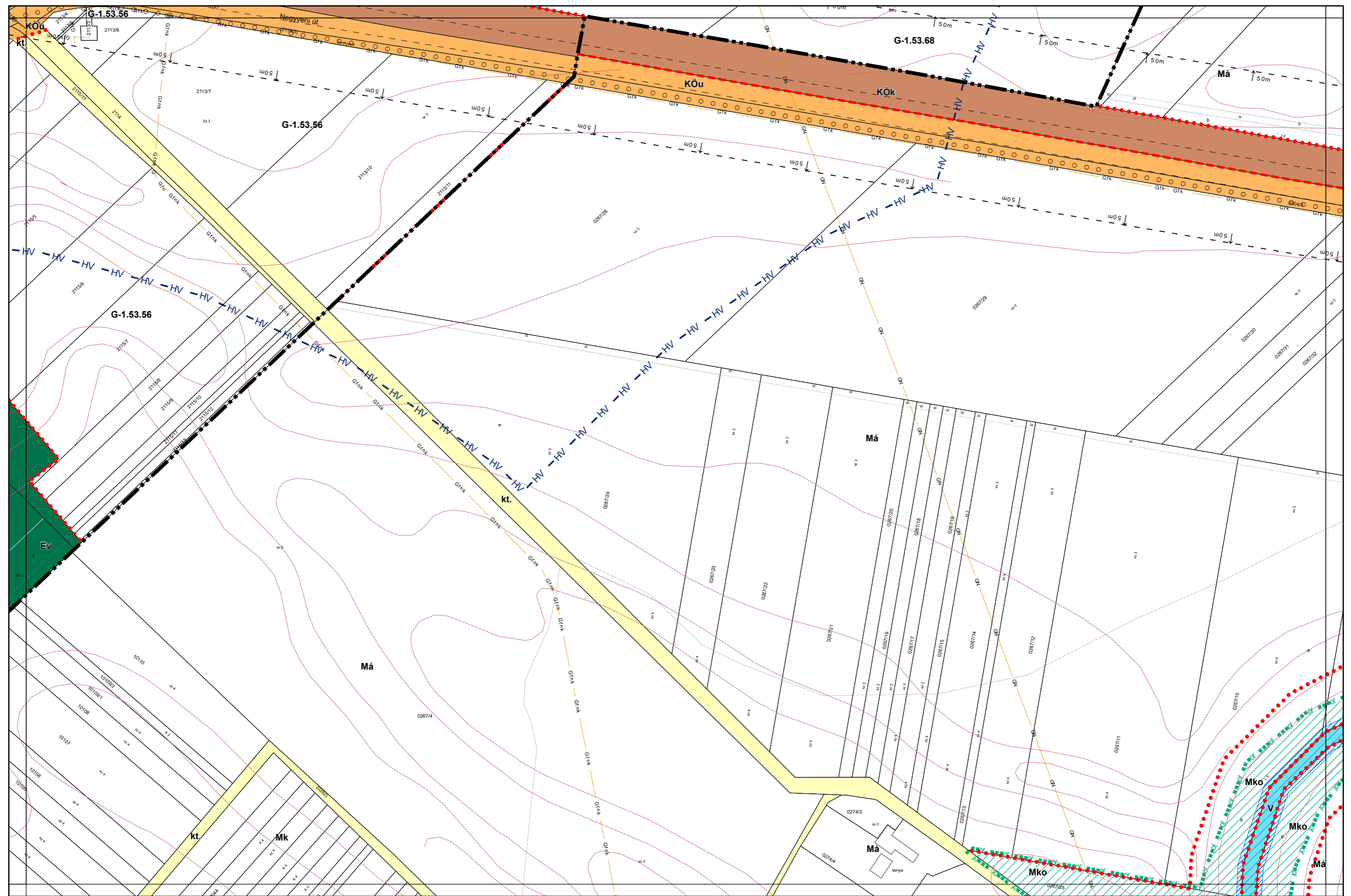


1.3. melléklet a 13/2020. (IX. 29.) önkormányzati rendelethez
14/2022. (X. 27.) önkormányzati rendelettel módosított tervlap

Készült az állami alapadatszolgáltatás felhasználásával. Adatszolgáltatás sorszáma: 2103



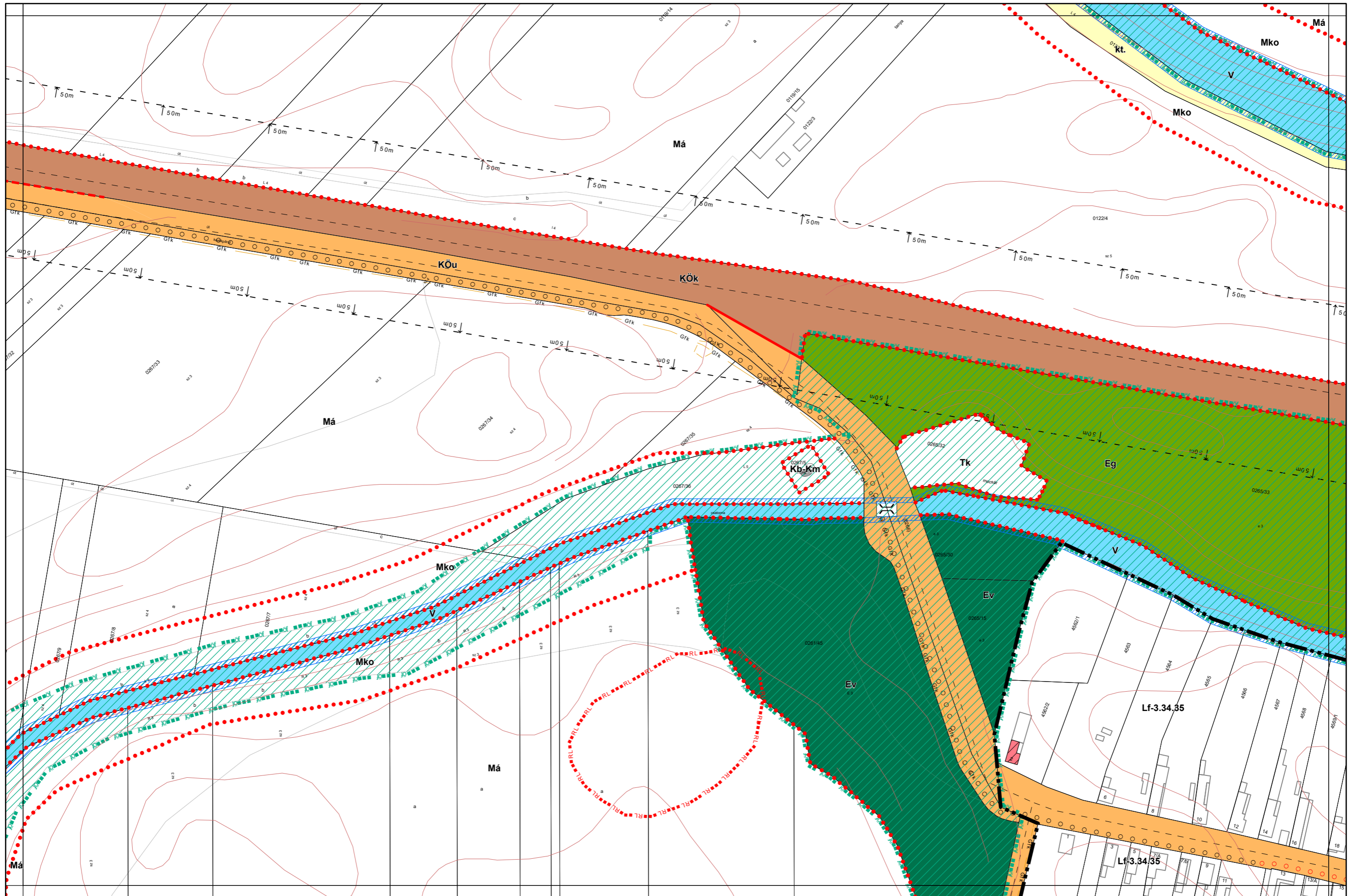


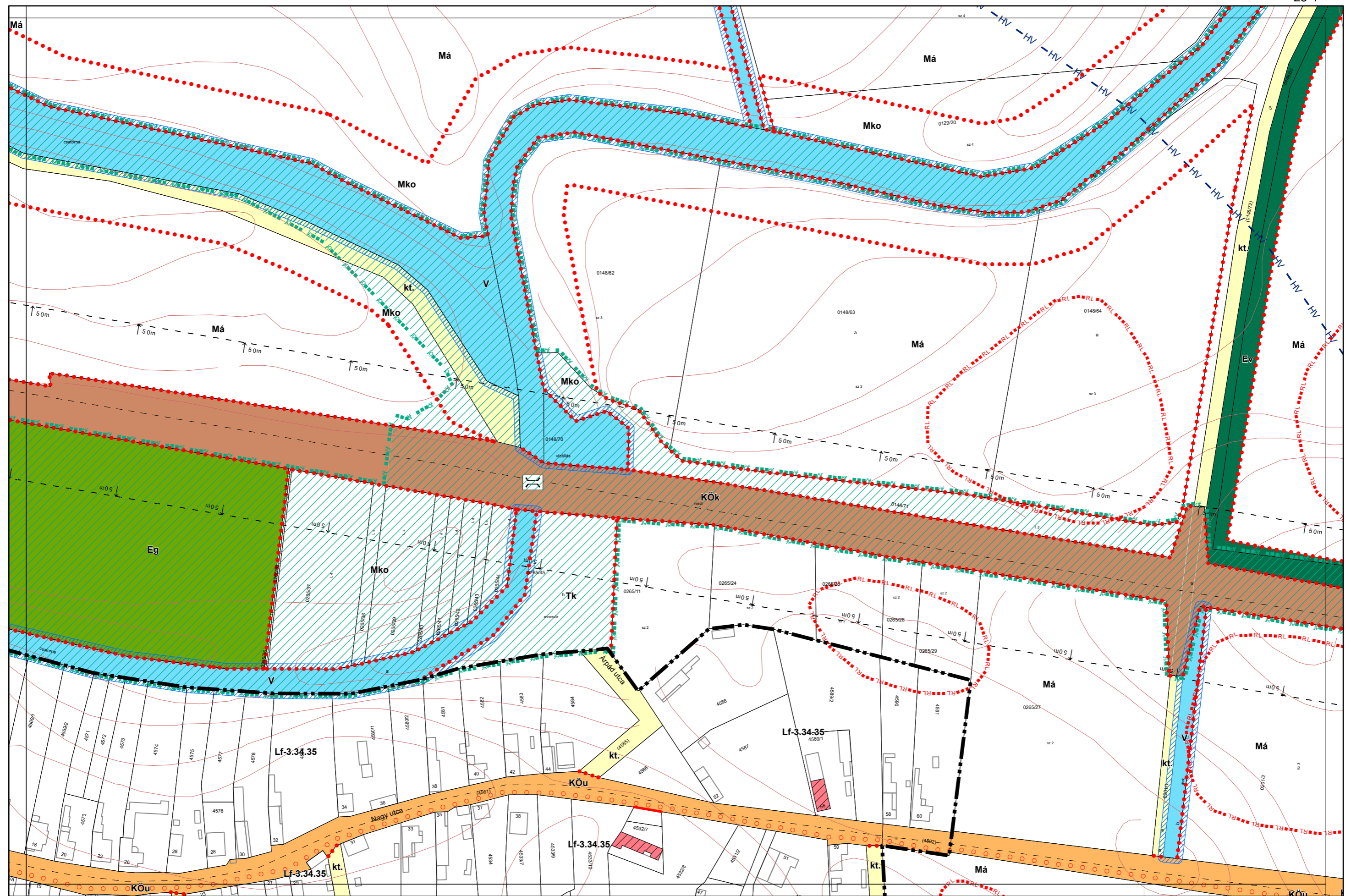


1.3. melléklet a 13/2020. (IX. 29.) önkormányzati rendelethez
14/2022. (X. 27.) önkormányzati rendelettel módosított tervlap

Készült az állami alapadatszolgáltatás felhasználásával. Adatszolgáltatás sorszáma: 2103



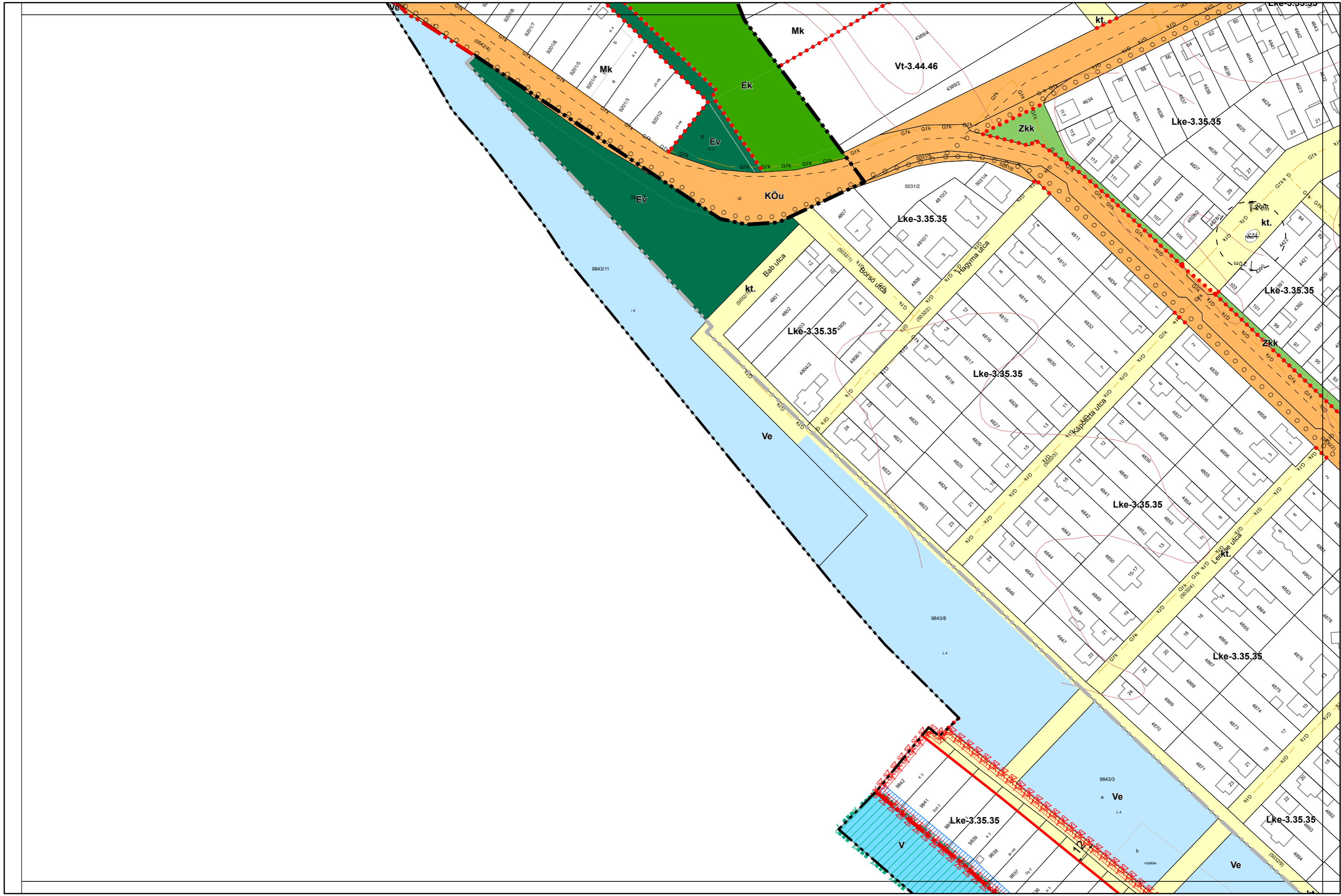




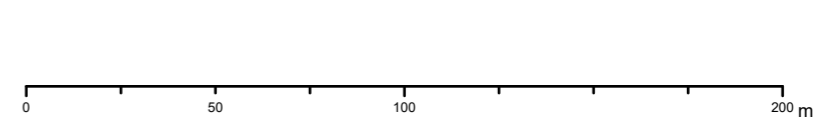
1.3. melléklet a 13/2020. (IX. 29.) önkormányzati rendelethez
14/2022. (X. 27.) önkormányzati rendelettel módosított tervlap

Készült az állami alapadatszolgáltatás felhasználásával. Adatszolgáltatás sorszáma: 2103

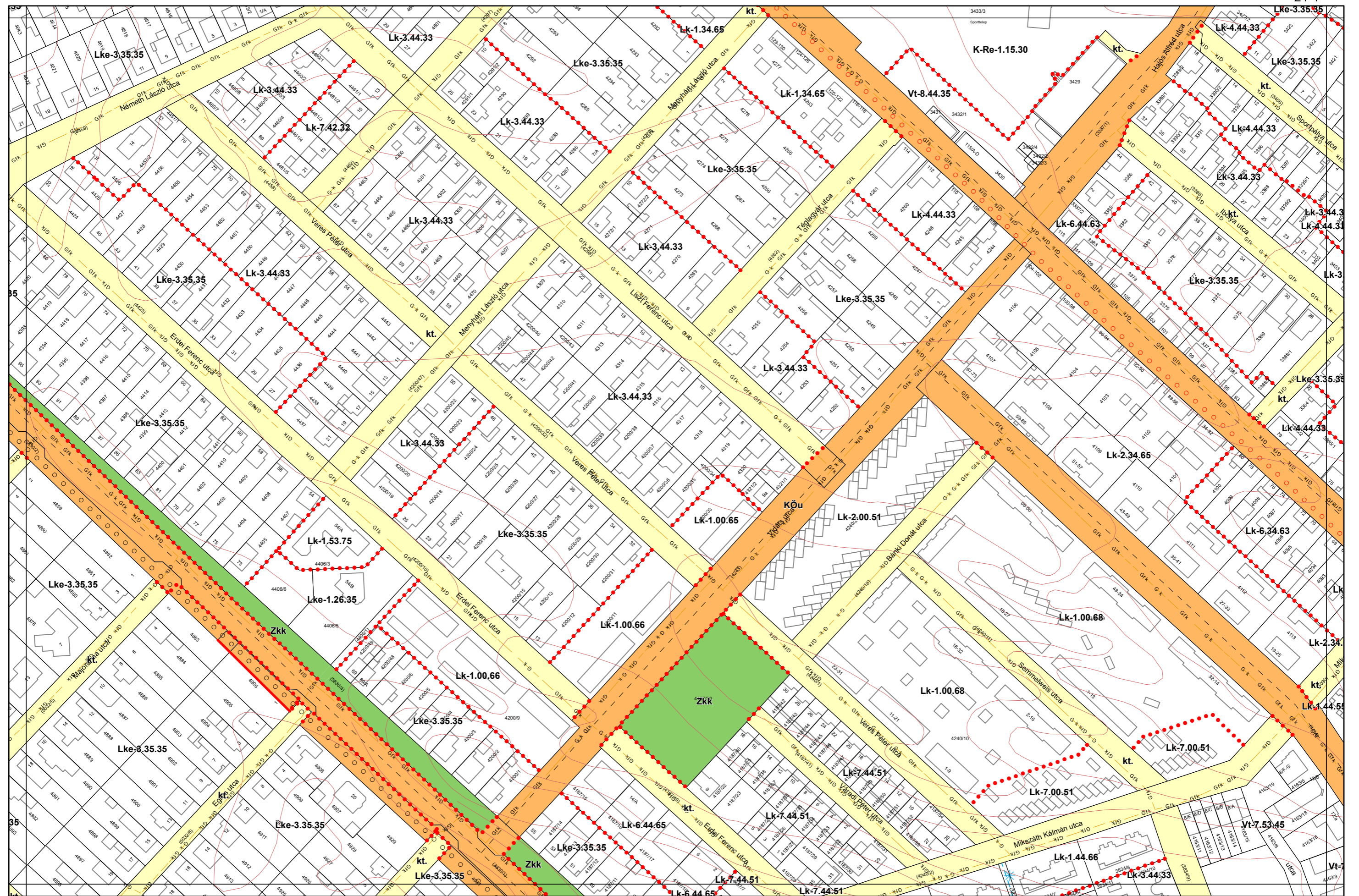




Kalocsa Város Belterületi Szabályozási Terve M=1:2000




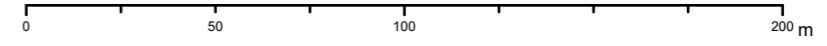
18-4
24-1
24-2
25-1
24-4



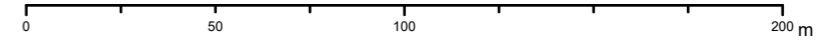
1.3. melléklet a 13/2020. (IX. 29.) önkormányzati rendelethez
14/2022. (X. 27.) önkormányzati rendelettel módosított tervlap

Készült az állami alapadatszolgáltatás felhasználásával. Adatszolgáltatás sorszáma: 2103

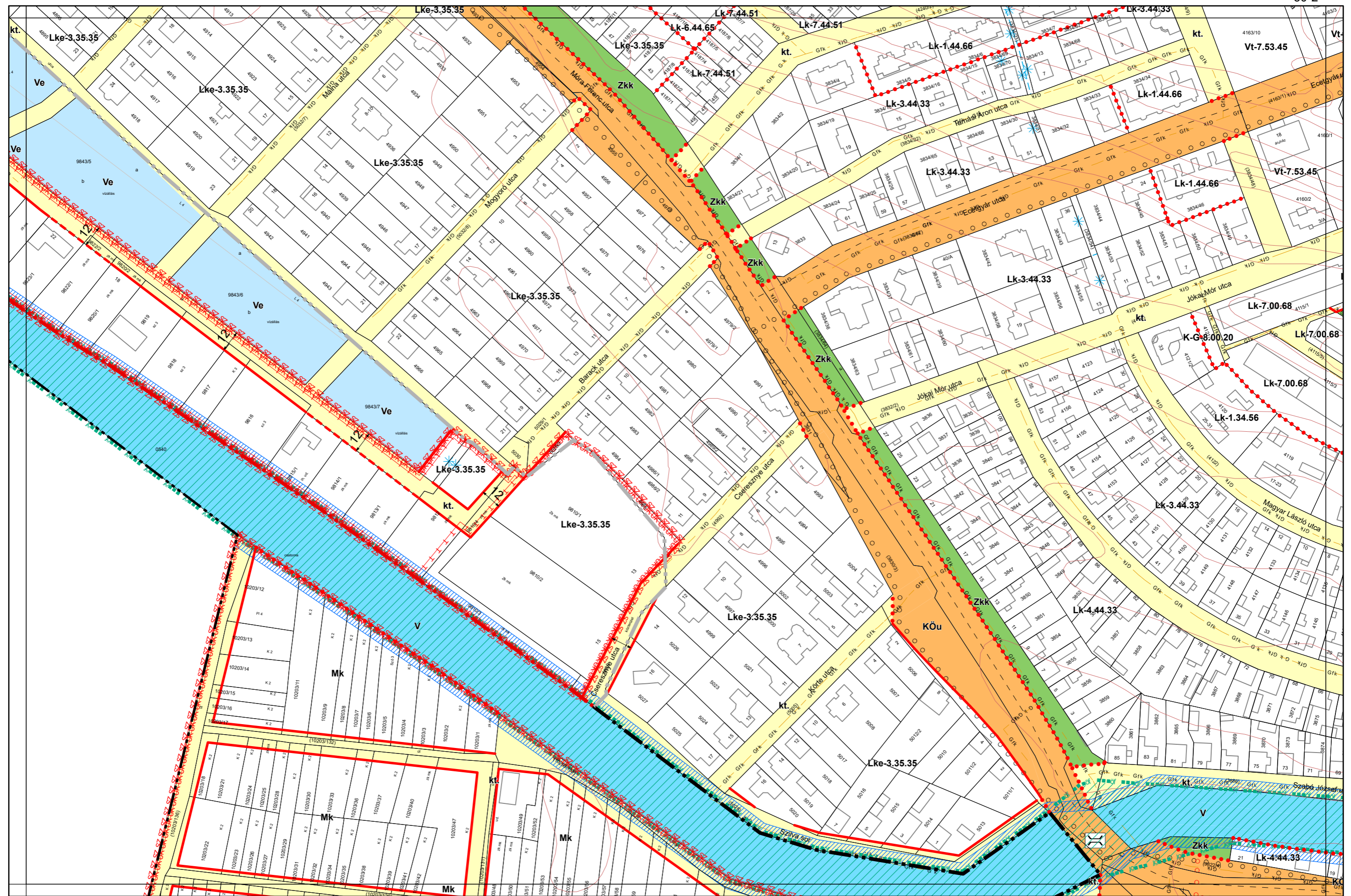




Kalocsa Város Belterületi Szabályozási Terve M=1:2000



24-3
24-4
25-3
30-2

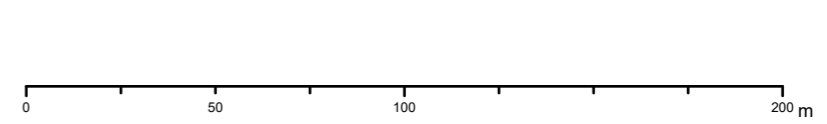


1.3. melléklet a 13/2020. (IX. 29.) önkormányzati rendelethez
14/2022. (X. 27.) önkormányzati rendelettel módosított tervlap

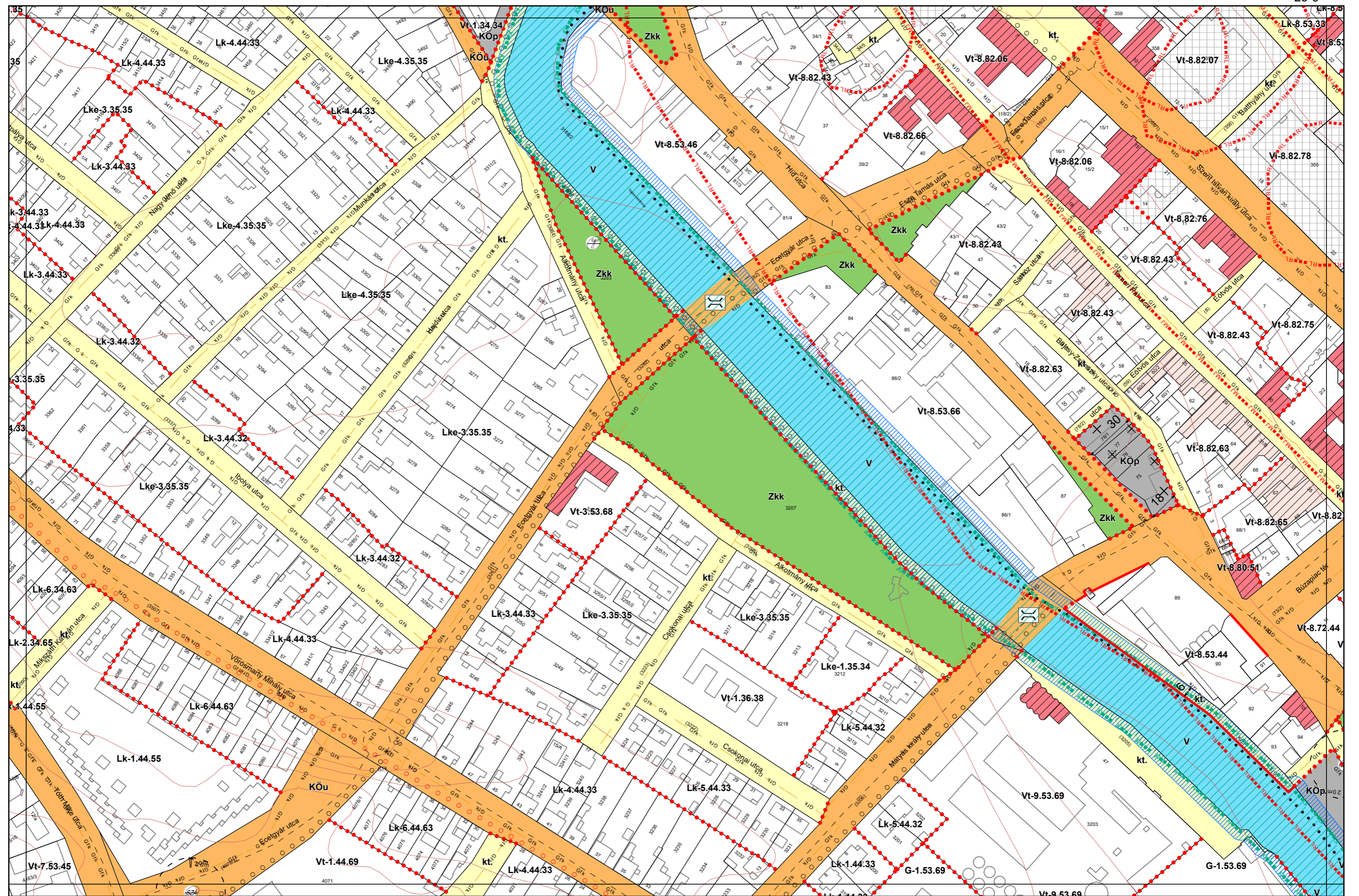
Készült az állami alapadatszolgáltatás felhasználásával. Adatszolgáltatás sorszáma: 2103



Kalocsa Város Belterületi Szabályozási Terve M=1:2000



19-3
24-2
25-1
25-2
25-3

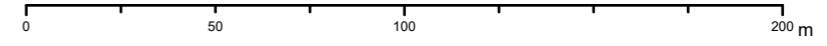


1.3. melléklet a 13/2020. (IX. 29.) önkormányzati rendelethez
14/2022. (X. 27.) önkormányzati rendelettel módosított tervlap

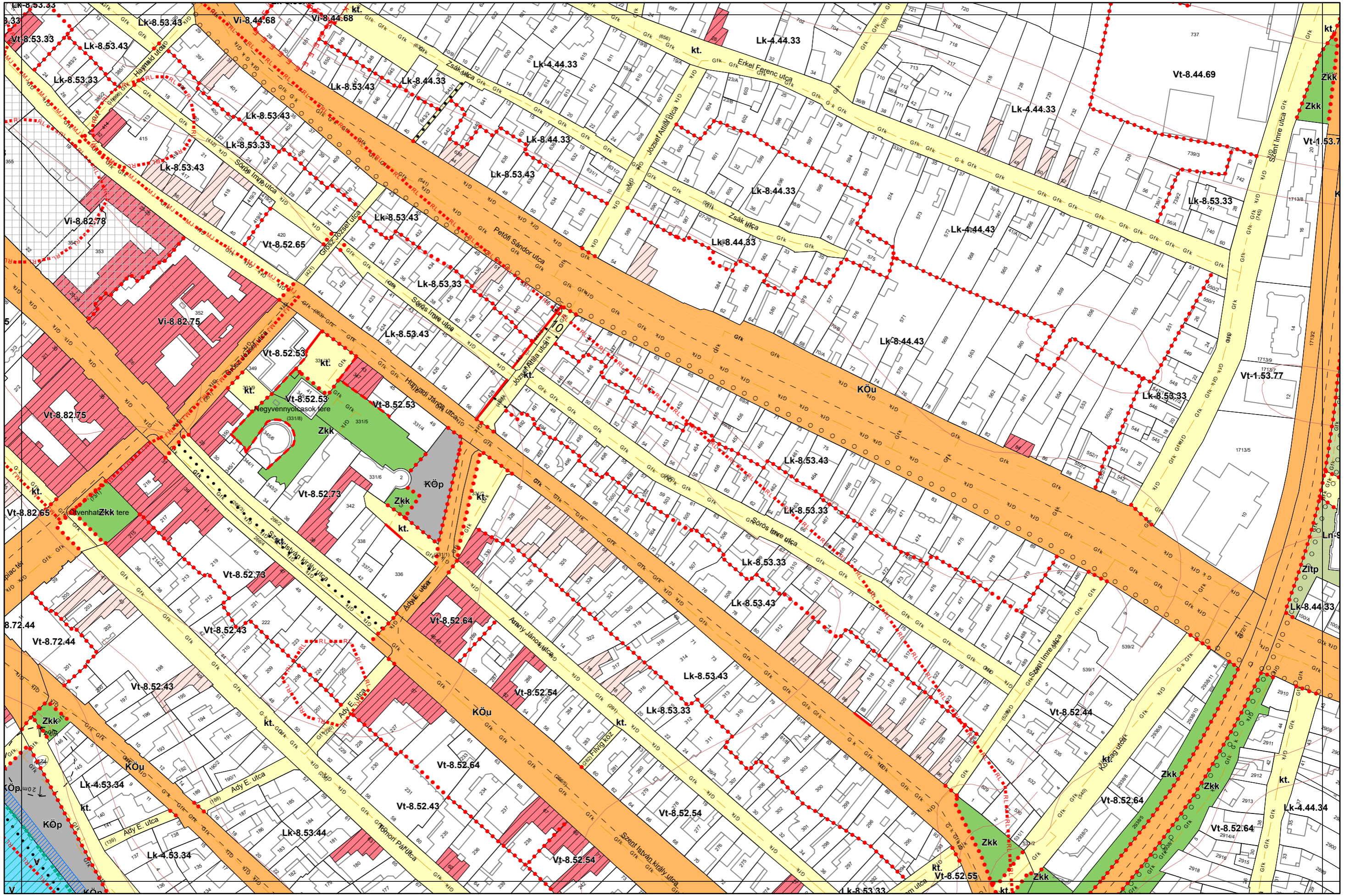
Készült az állami alapadatszolgáltatás felhasználásával. Adatszolgáltatás sorszáma: 2103



Kalocsa Város Belterületi Szabályozási Terve M=1:2000



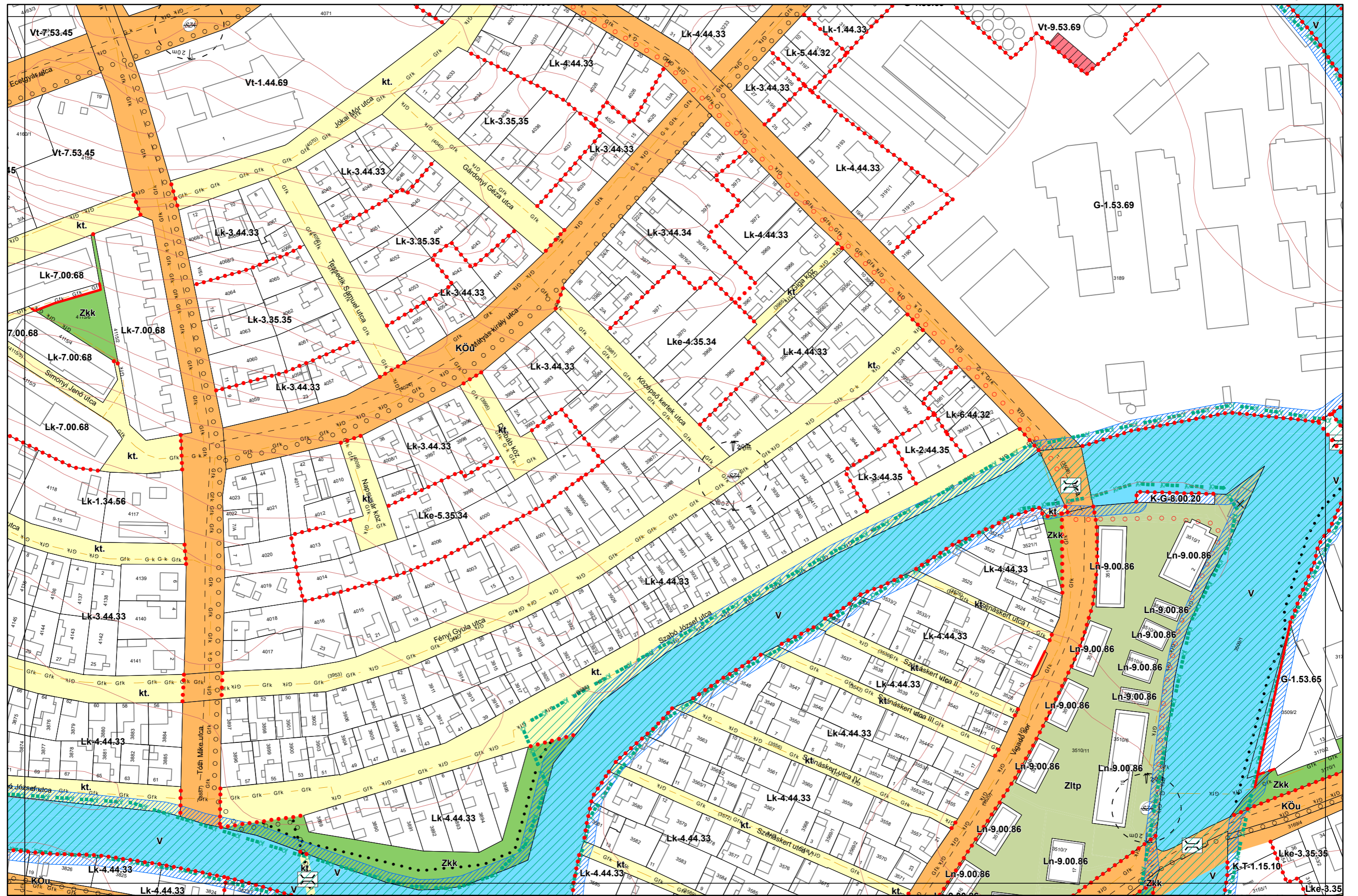
19-4
25-1
25-2
26-1
25-4



1.3. melléklet a 13/2020. (IX. 29.) önkormányzati rendelethez
14/2022. (X. 27.) önkormányzati rendelettel módosított tervlap

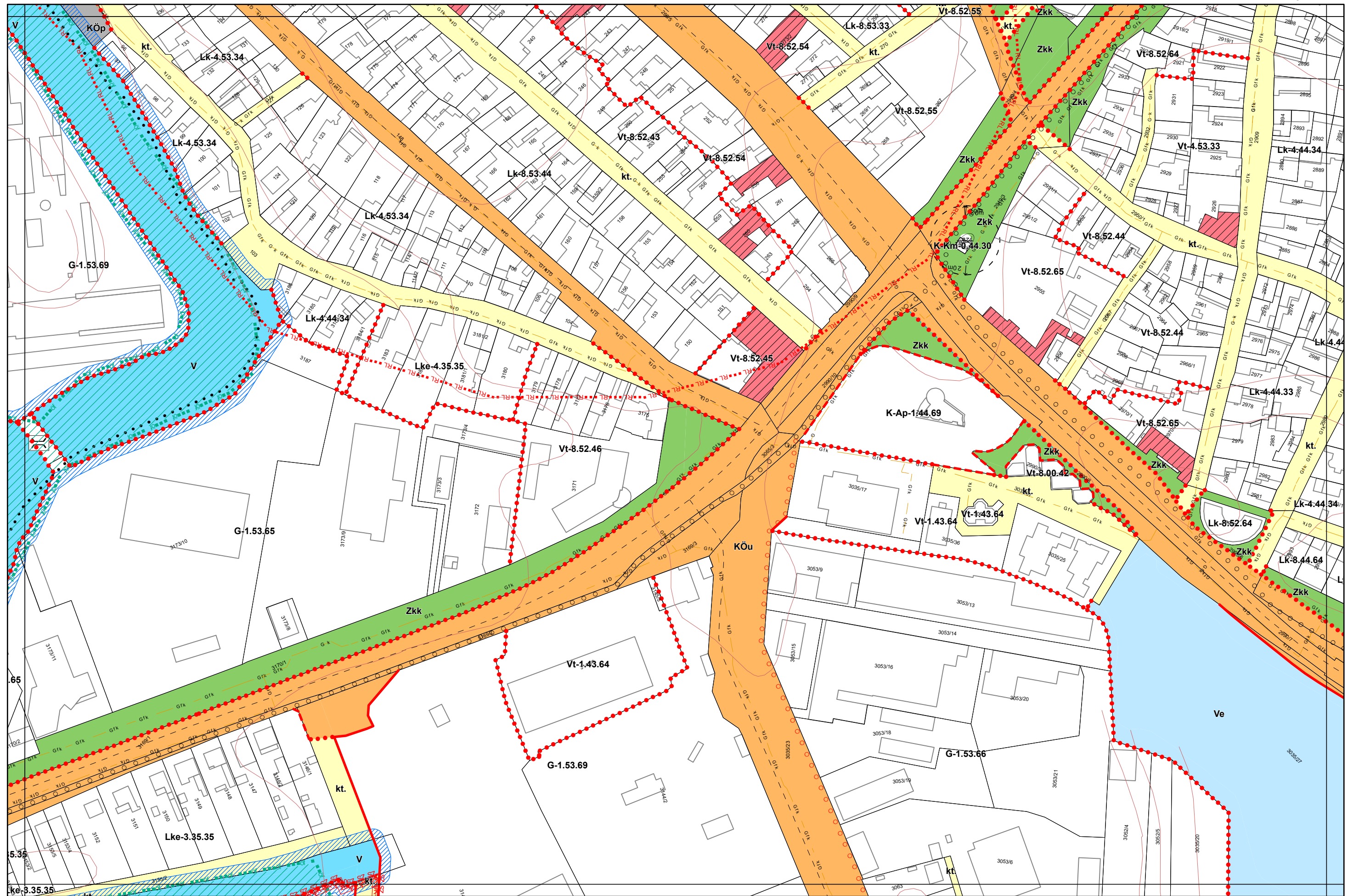
Készült az állami alapadatszolgáltatás felhasználásával. Adatszolgáltatás sorszáma: 2103





1.3. melléklet a 13/2020. (IX. 29.) önkormányzati rendelethez
2/2022. (I. 28.), és 14/2022. (X. 27.) önkormányzati rendelettel módosított tervlap

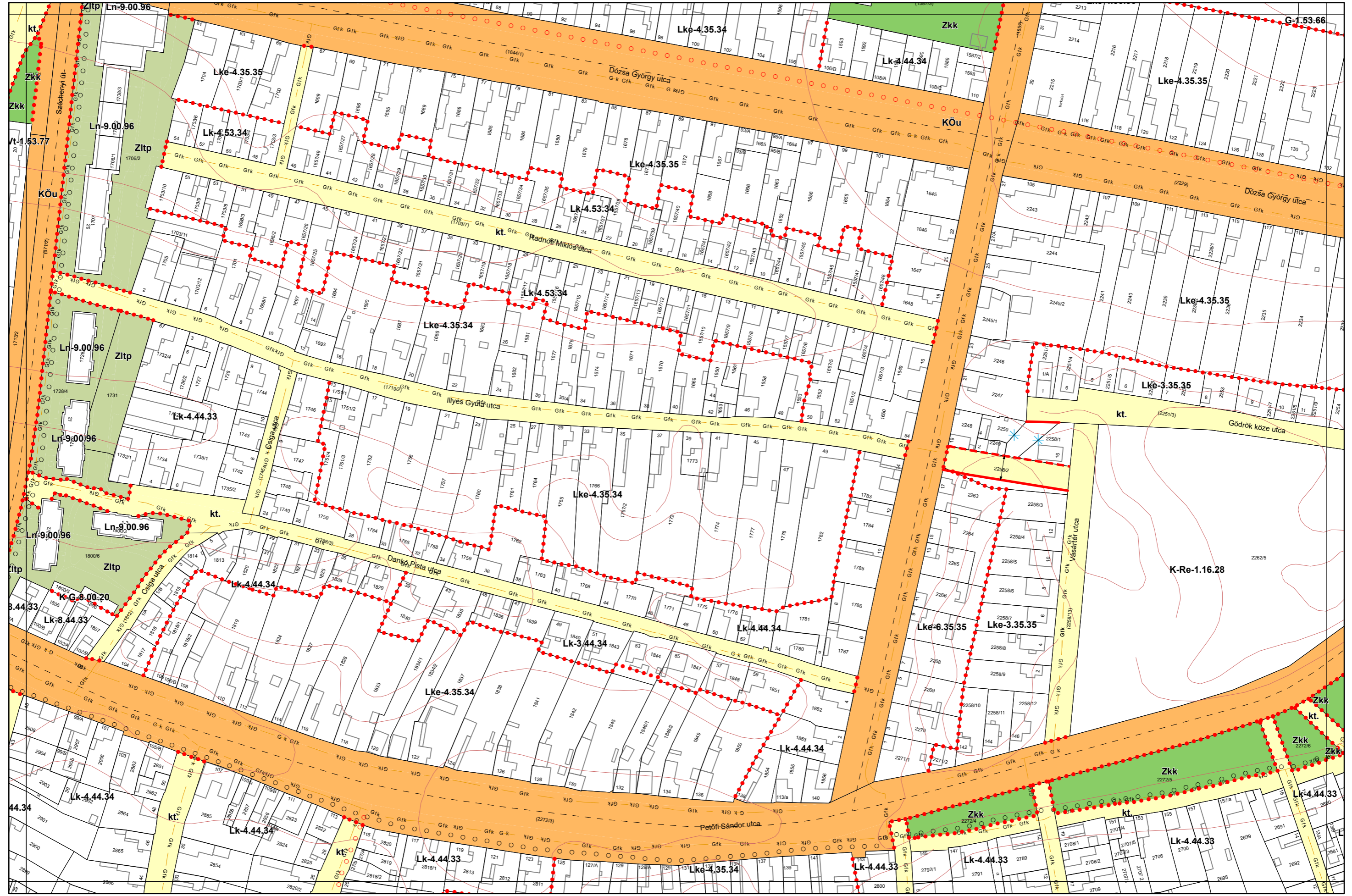
Készült az állami alapadatszolgáltatás felhasználásával. Adatszolgáltatás sorszáma: 2103



1.3. melléklet a 13/2020. (IX. 29.) önkormányzati rendelethez
2/2022. (I. 28.), 14/2022. (X. 27.), .../2023. (... ..) önkormányzati rendelettel módosított tervlap

Készült az állami alapadatszolgáltatás felhasználásával





1.3. melléklet a 13/2020. (IX. 29.) önkormányzati rendelethez
14/2022. (X. 27.) önkormányzati rendelettel módosított tervlap

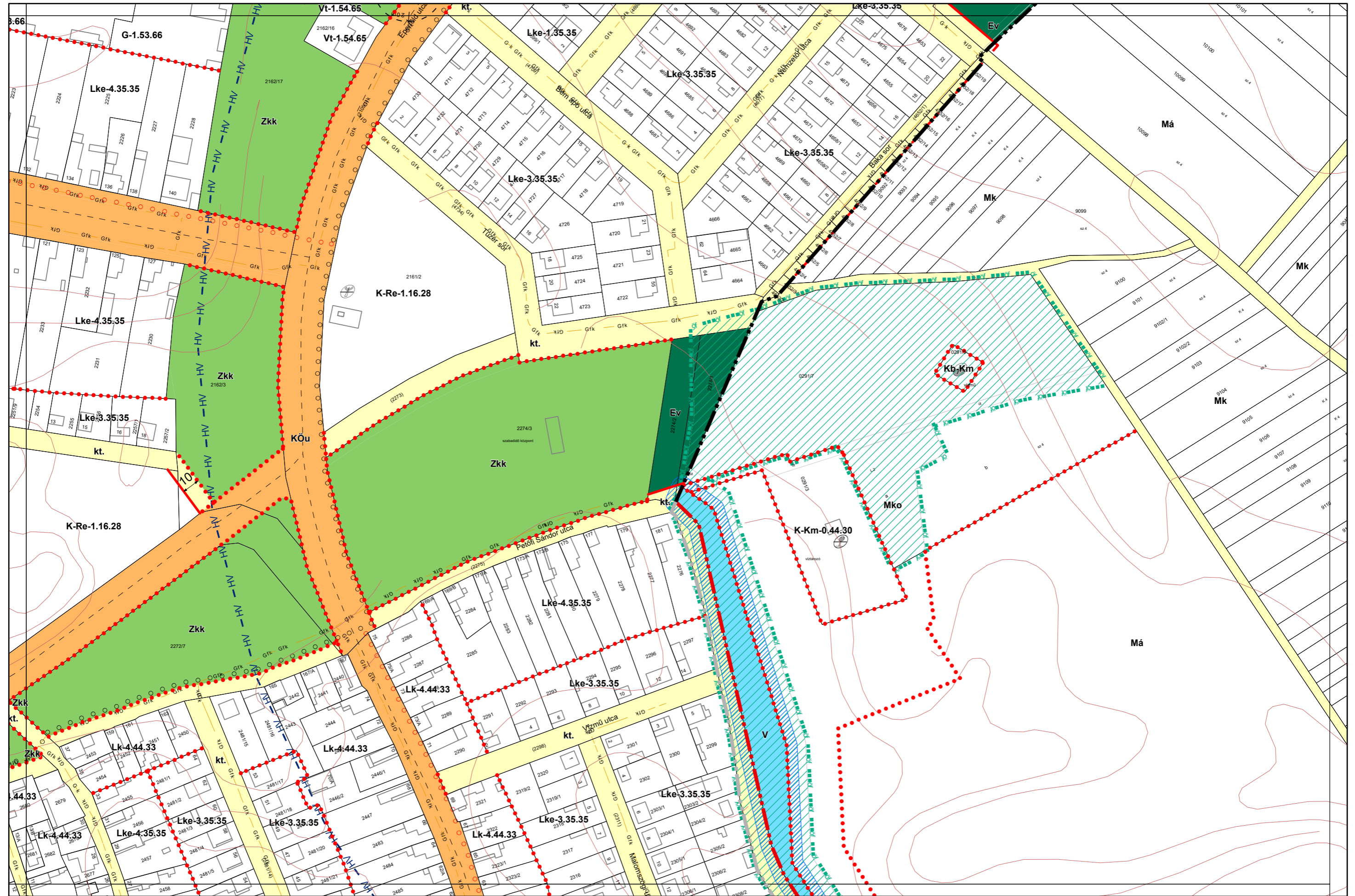
Készült az állami alapadatszolgáltatás felhasználásával. Adatszolgáltatás sorszáma: 2103



Kalocsa Város Belterületi Szabályozási Terve M=1:2000

0 50 100 200 m

20-4
26-2
26-4



1.3. melléklet a 13/2020. (IX. 29.) önkormányzati rendelethez
14/2022. (X. 27.) önkormányzati rendelettel módosított tervlap

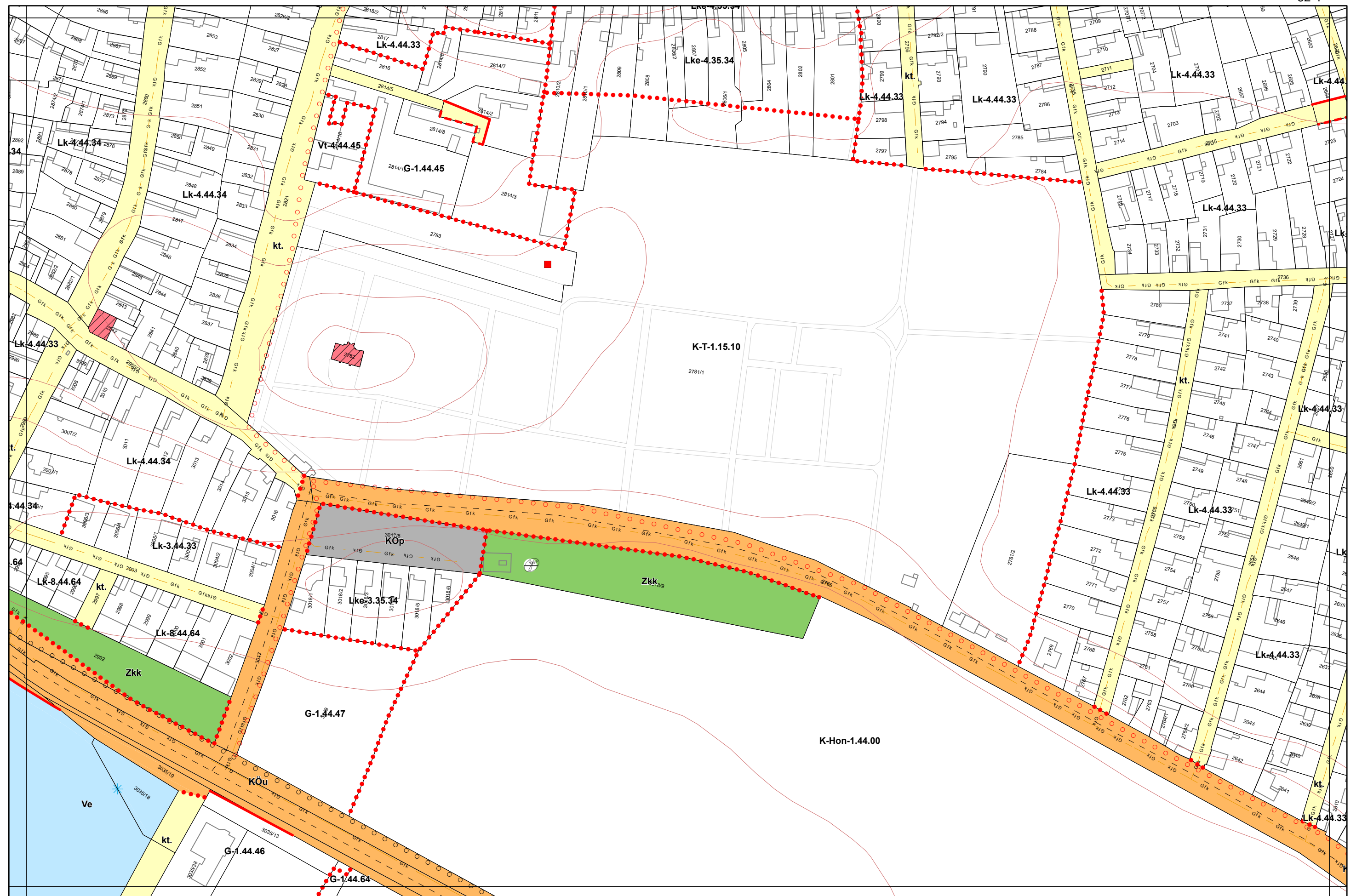
Készült az állami alapadatszolgáltatás felhasználásával. Adatszolgáltatás sorszáma: 2103



Kalocsa Város Belterületi Szabályozási Terve M=1:2000

0 50 100 200 m

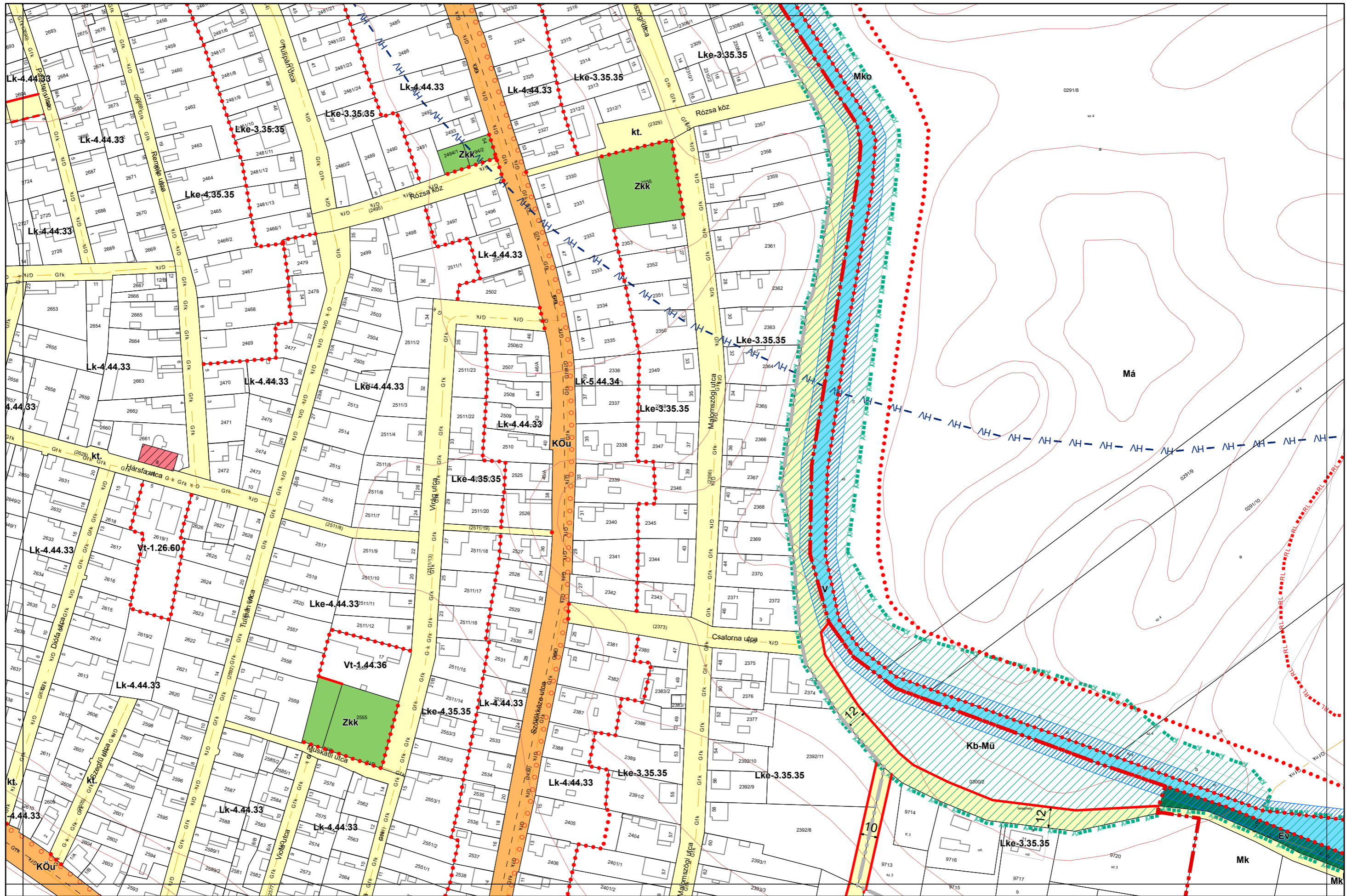
25-4
26-3
26-4
32-1

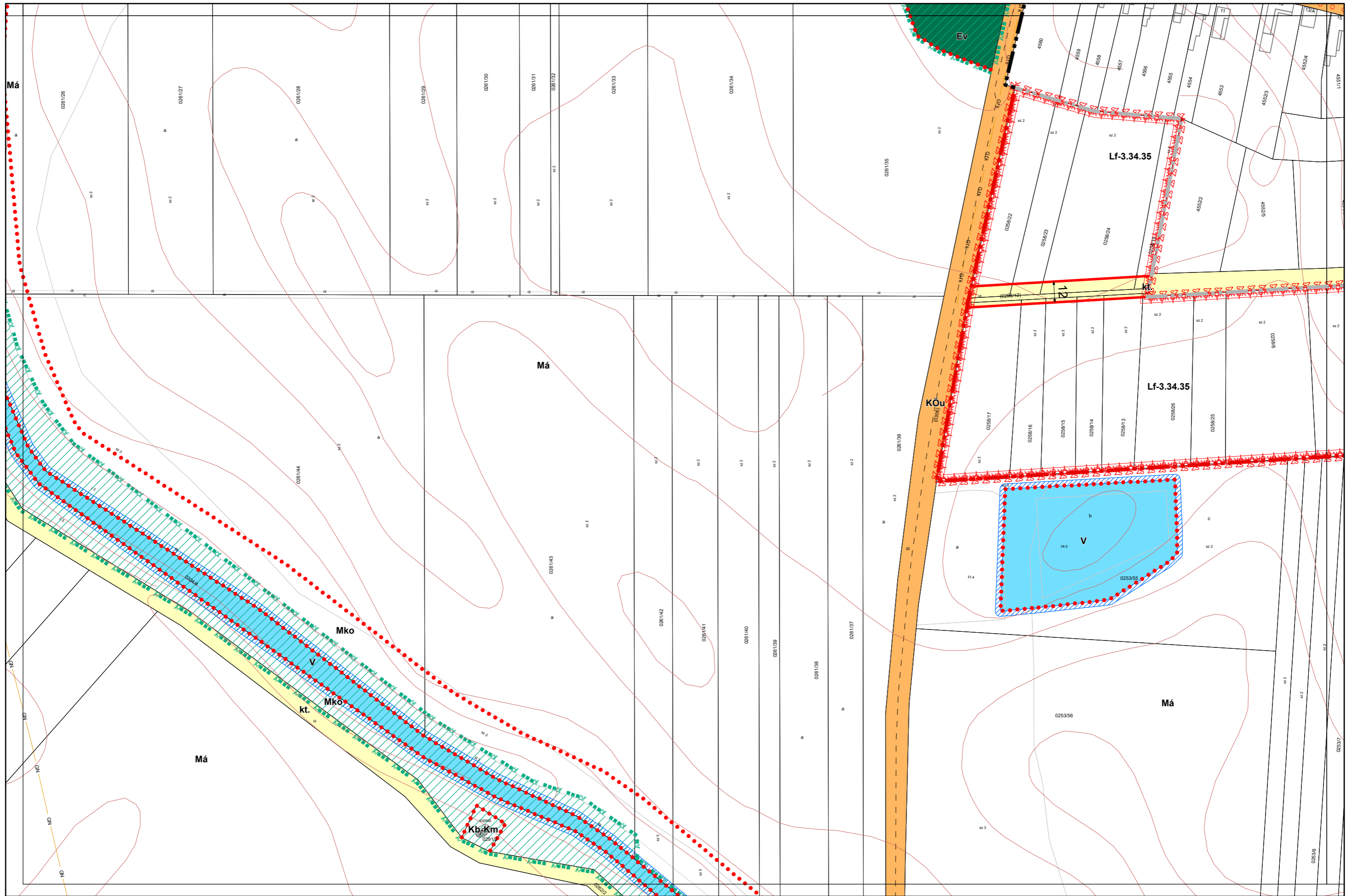


1.3. melléklet a 13/2020. (IX. 29.) önkormányzati rendelethez
14/2022. (X. 27.), .../2023. (... ..) önkormányzati rendelettel módosított tervlap

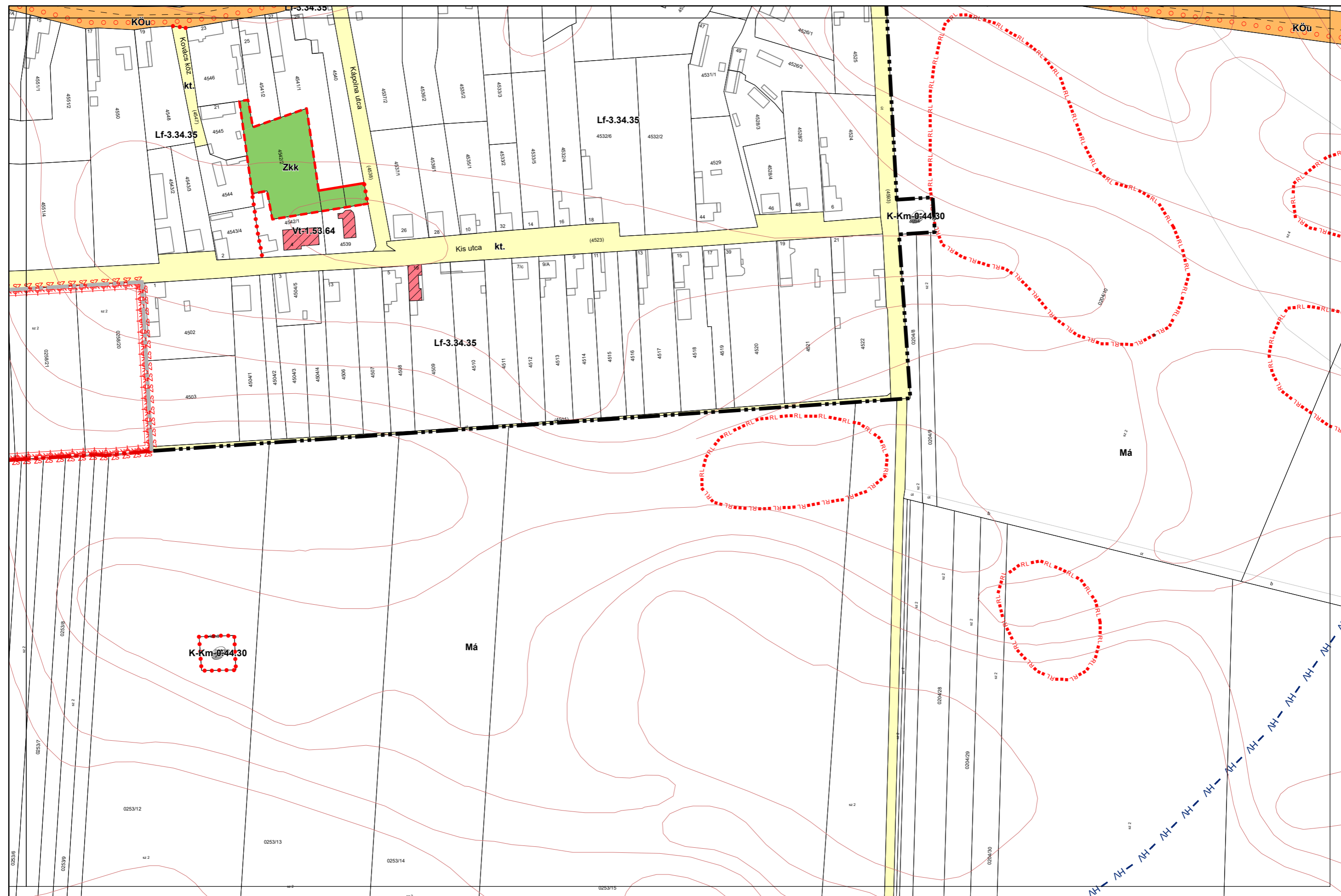
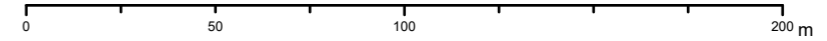
Készült az állami alapadatszolgáltatás felhasználásával

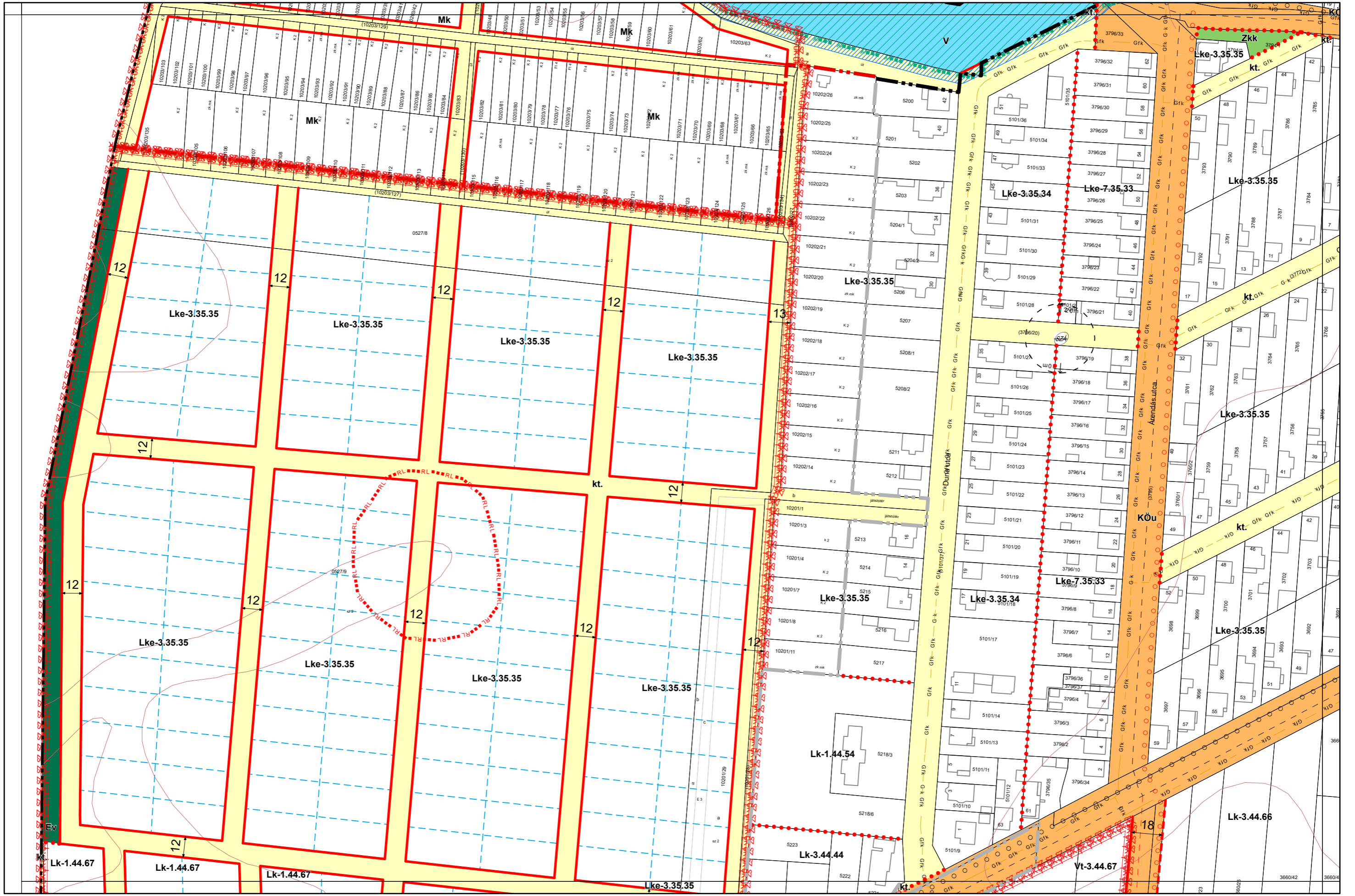






1.3. melléklet a 13/2020. (IX. 29.) önkormányzati rendelethez
14/2022. (X. 27.) önkormányzati rendelettel módosított tervlap

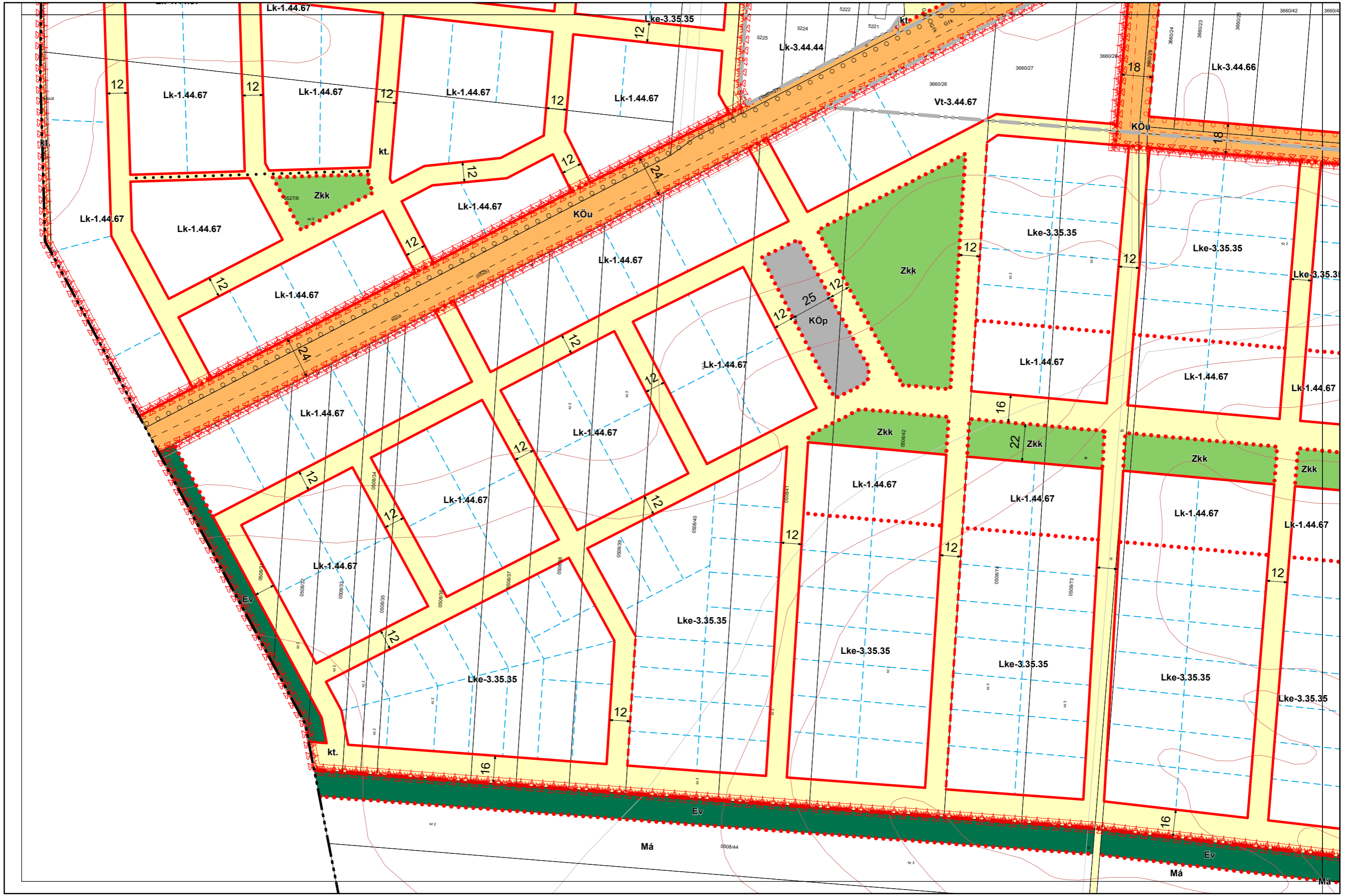
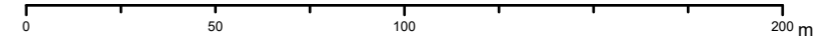




1.3. melléklet a 13/2020. (IX. 29.) önkormányzati rendelethez
14/2022. (X. 27.) önkormányzati rendelettel módosított tervlap

Készült az állami alapadatszolgáltatás felhasználásával. Adatszolgáltatás sorszáma: 2103



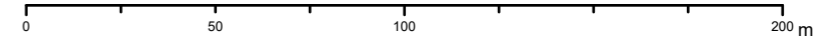


1.3. melléklet a 13/2020. (IX. 29.) önkormányzati rendelethez
14/2022. (X. 27.) önkormányzati rendelettel módosított tervlap

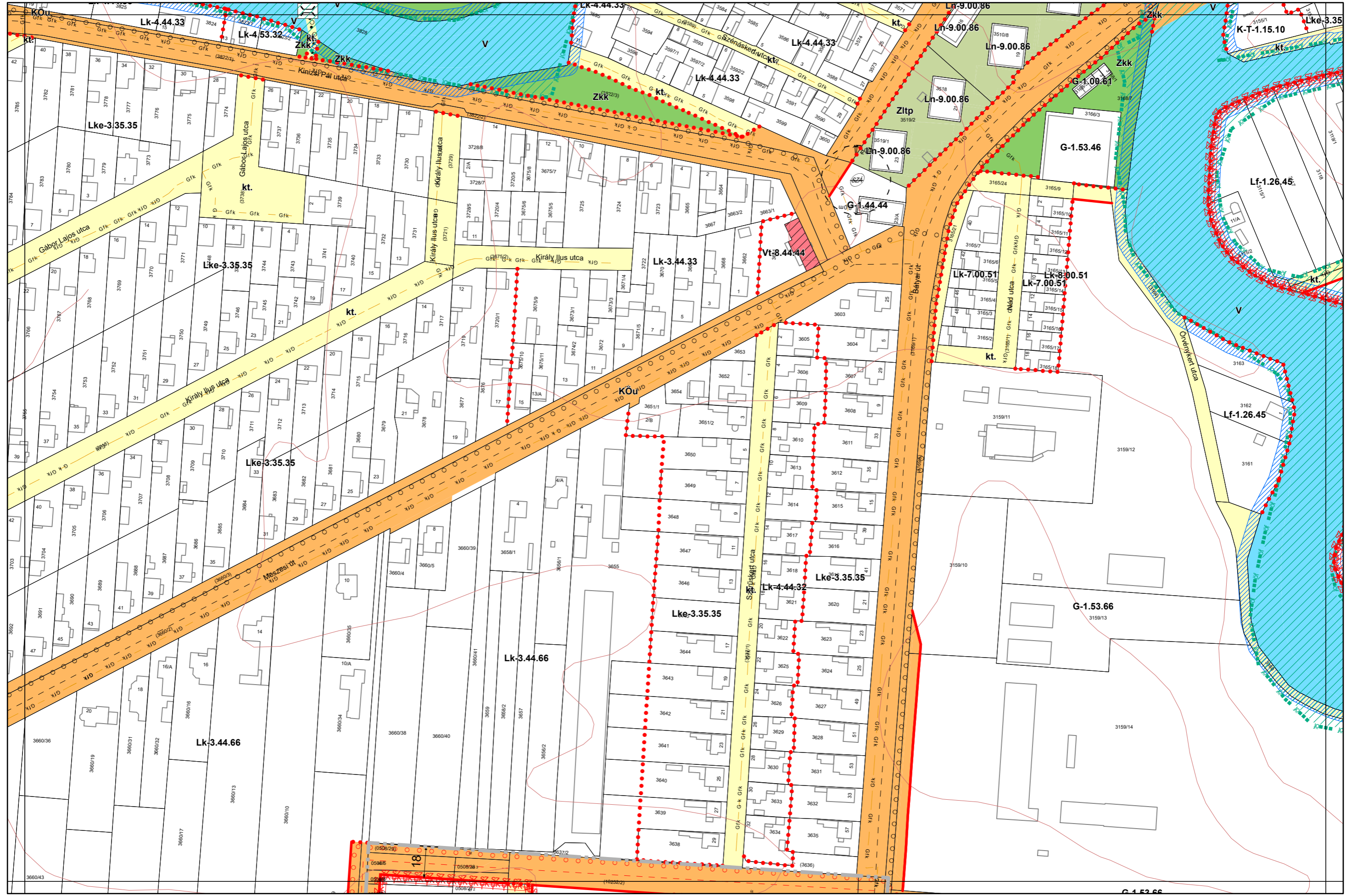
Készült az állami alapadatszolgáltatás felhasználásával. Adatszolgáltatás sorszáma: 2103



Kalocsa Város Belterületi Szabályozási Terve M=1:2000



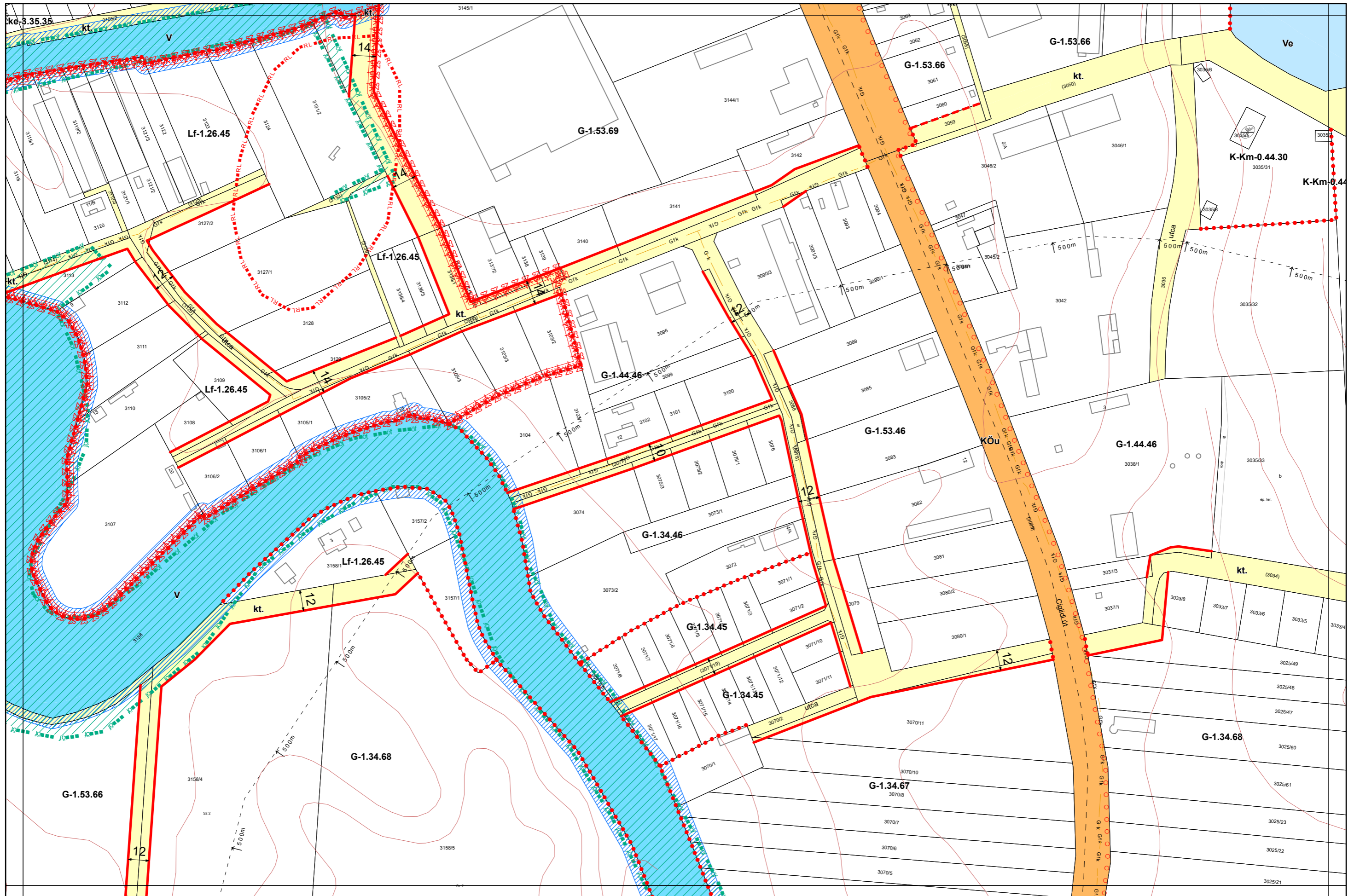
25-3
30-2 **31-1** 31-2
31-3

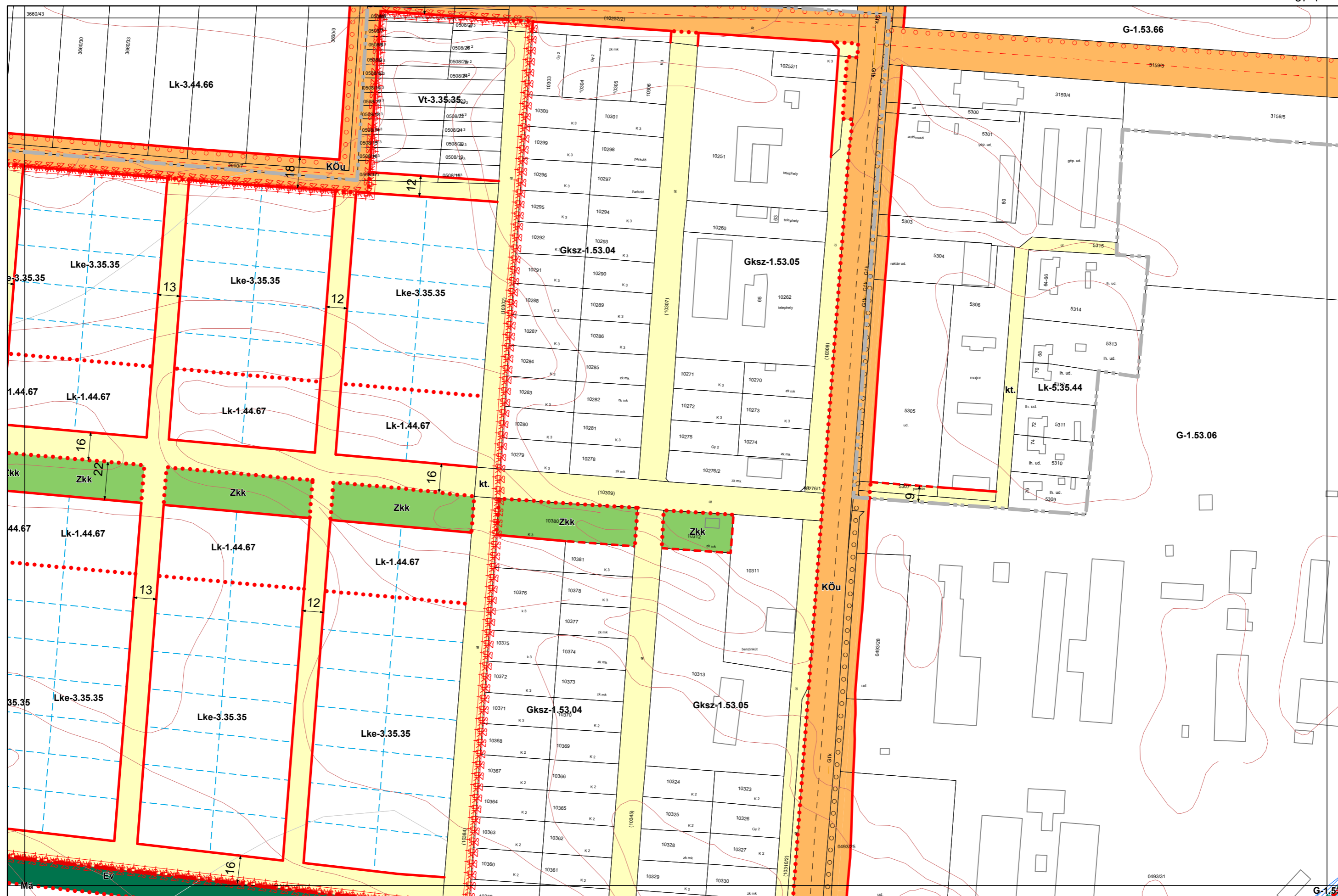


1.3. melléklet a 13/2020. (IX. 29.) önkormányzati rendelethez
2/2022. (I. 28.), és 14/2022. (X. 27.) önkormányzati rendelettel módosított tervlap

Készült az állami alapadatszolgáltatás felhasználásával. Adatszolgáltatás sorszáma: 2103



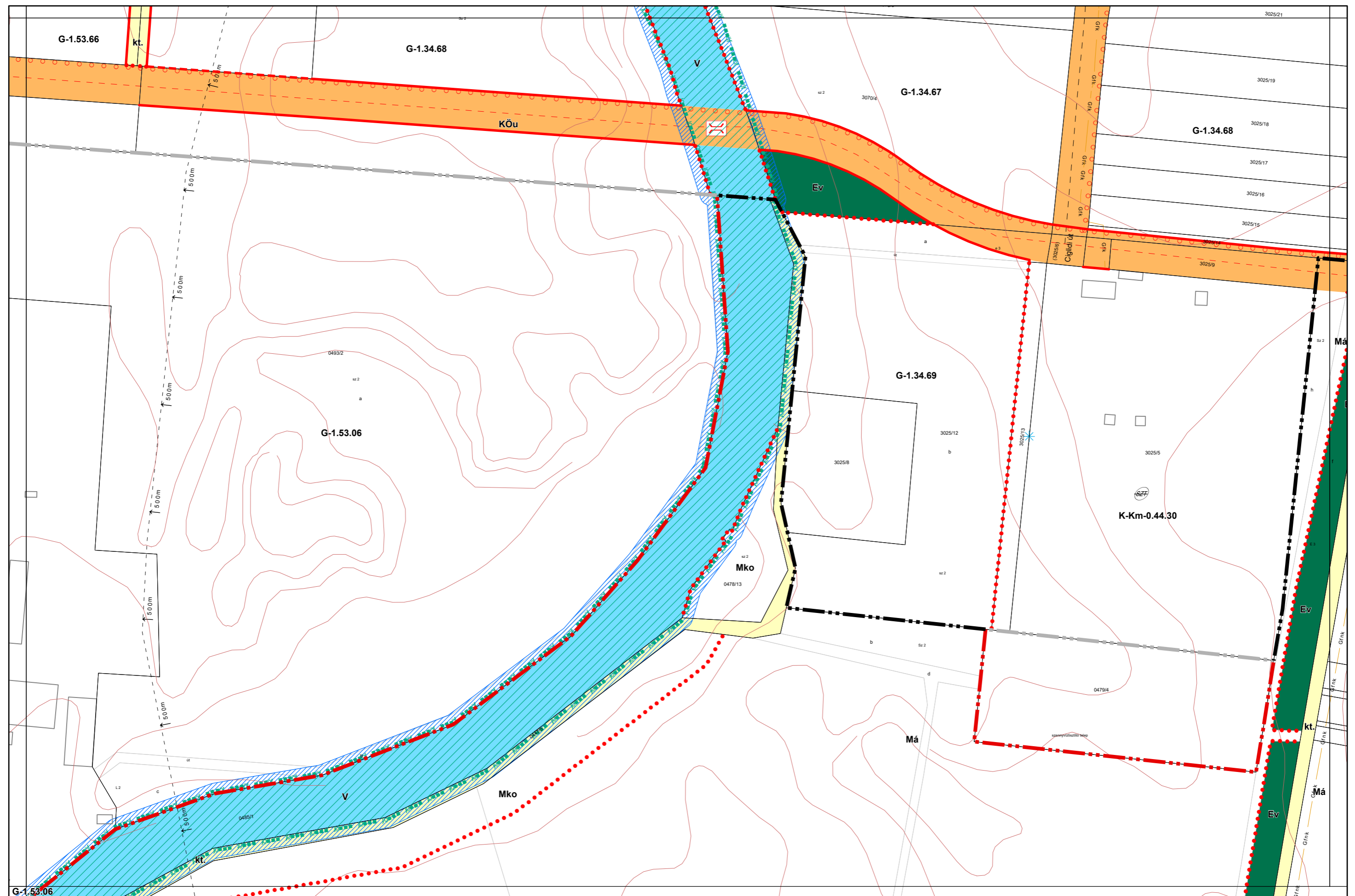




1.3. melléklet a 13/2020. (IX. 29.) önkormányzati rendelethez
2/2022. (I. 28.), és 14/2022. (X. 27.) önkormányzati rendelettel módosított tervlap

Készült az állami alapadatszolgáltatás felhasználásával. Adatszolgáltatás sorszáma: 2103

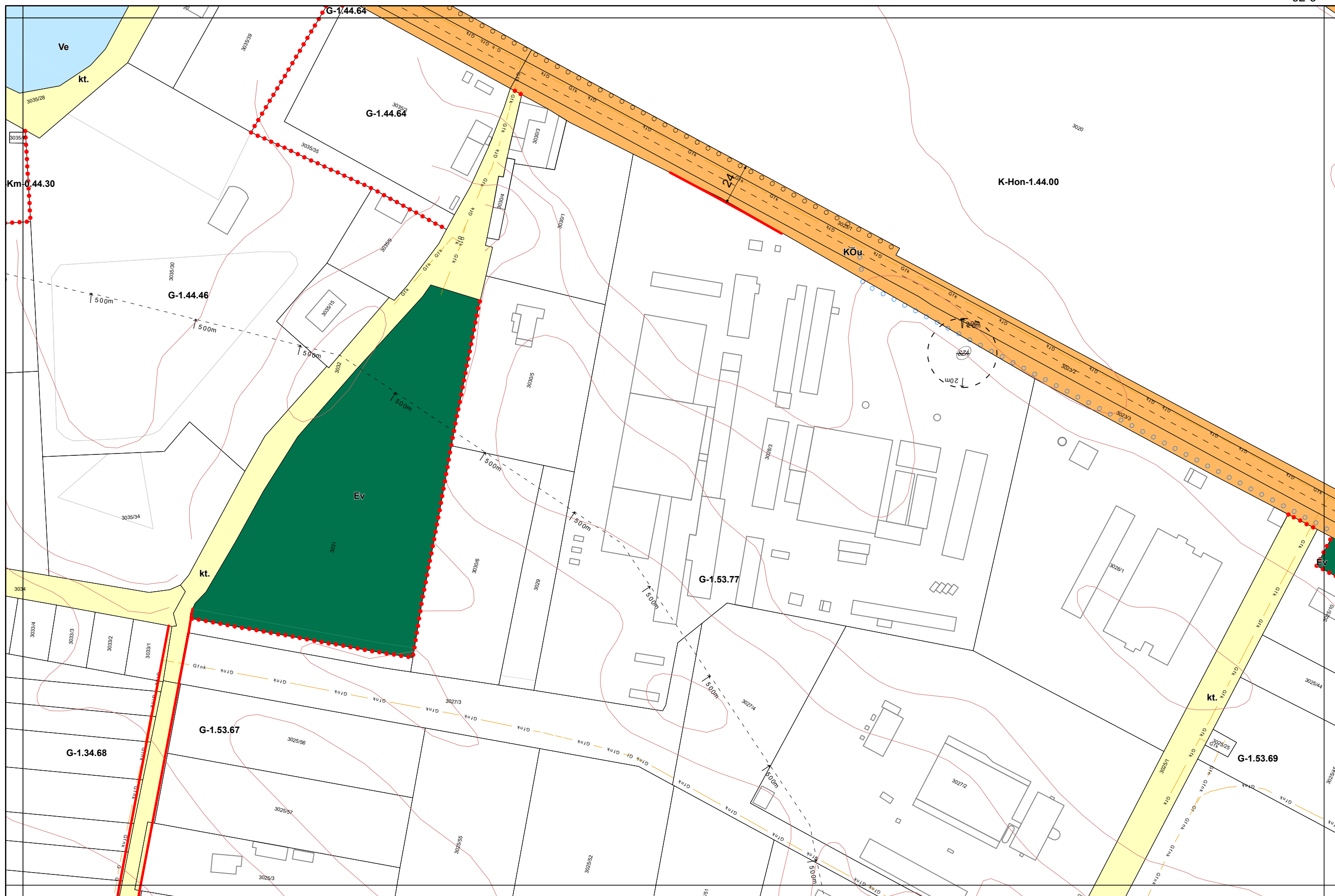




1.3. melléklet a 13/2020. (IX. 29.) önkormányzati rendelethez
14/2022. (X. 27.) önkormányzati rendelettel módosított tervlap

Készült az állami alapadatszolgáltatás felhasználásával. Adatszolgáltatás sorszáma: 2103

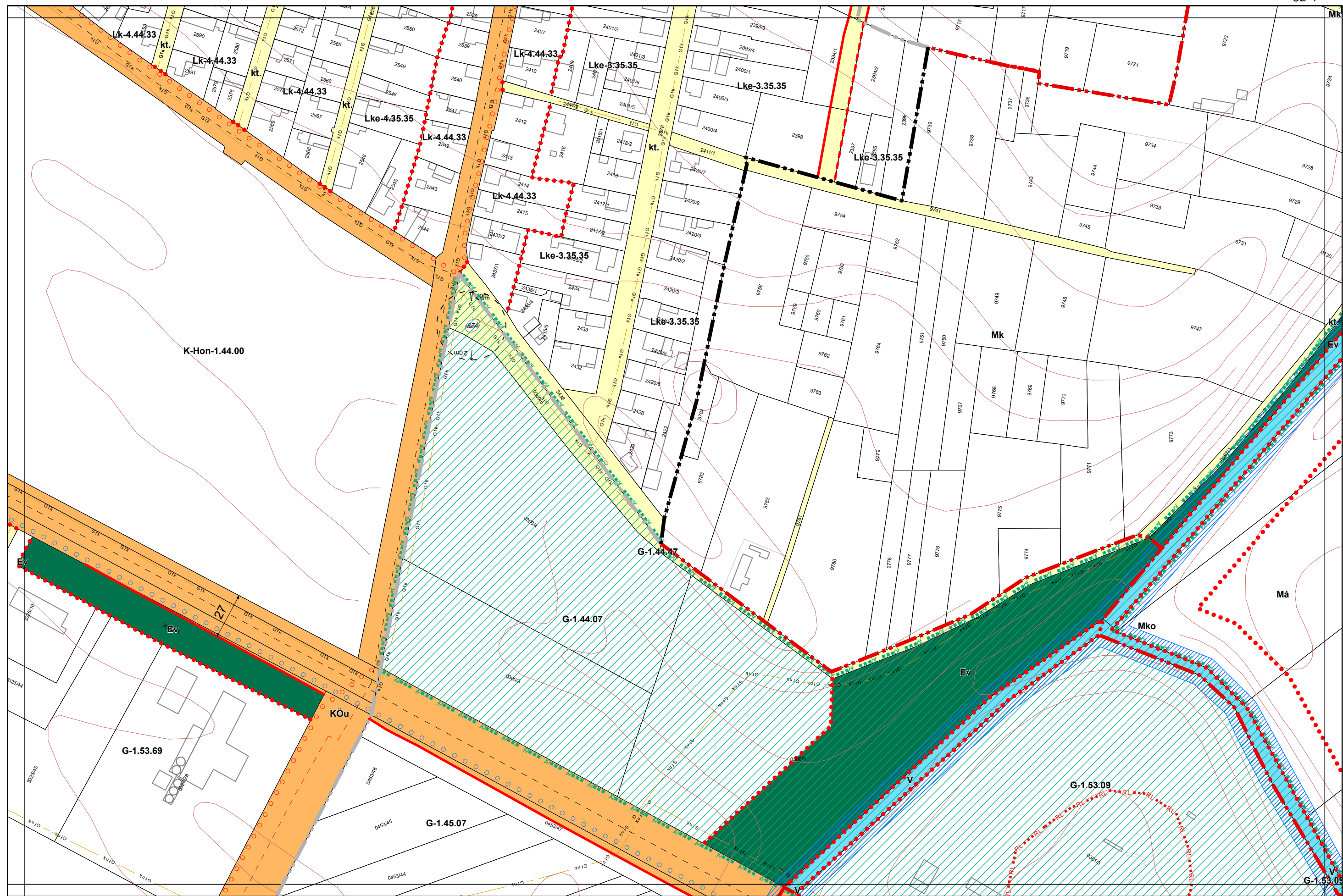


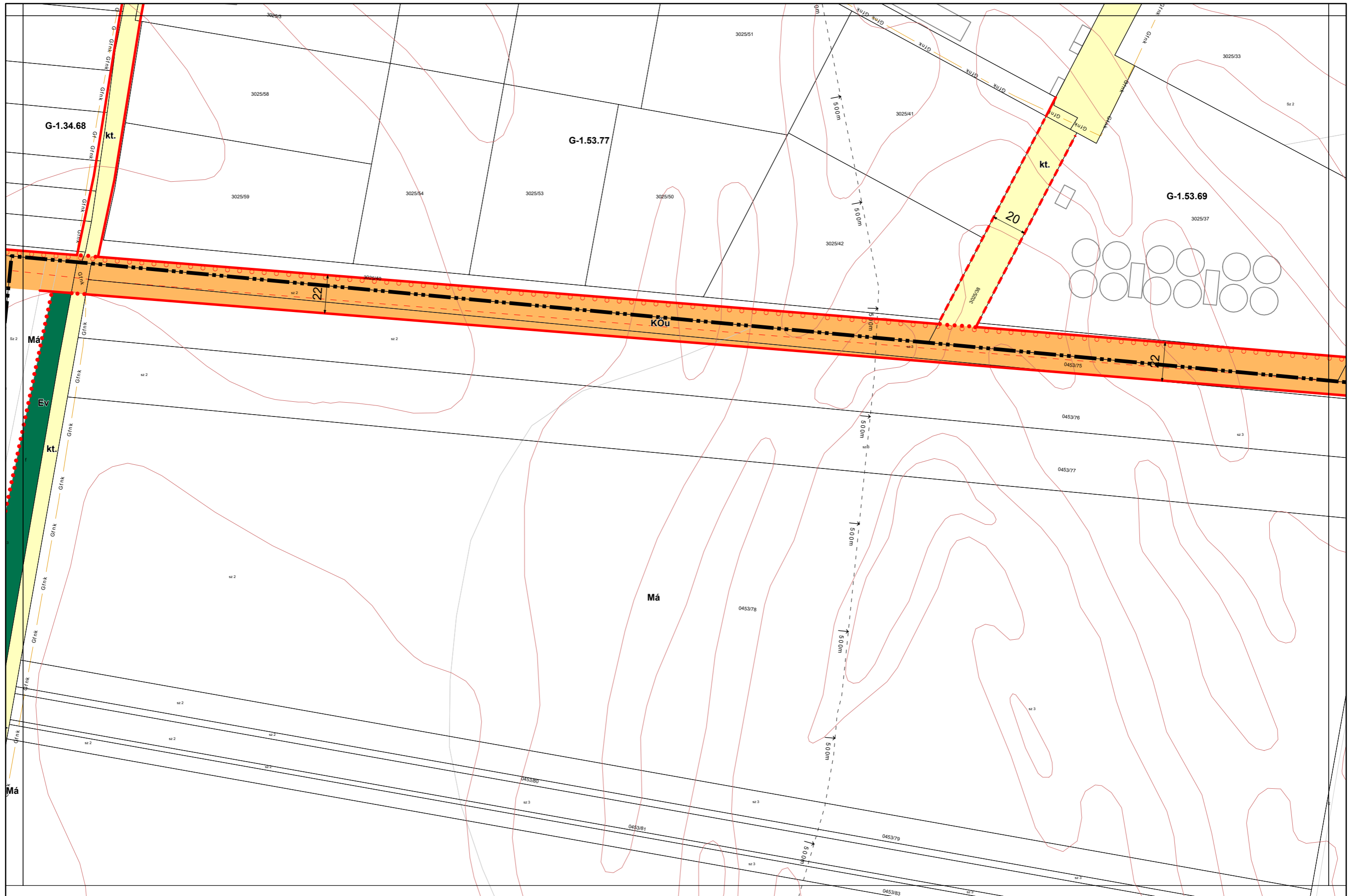
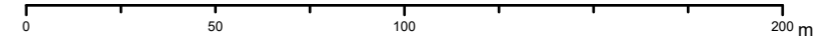


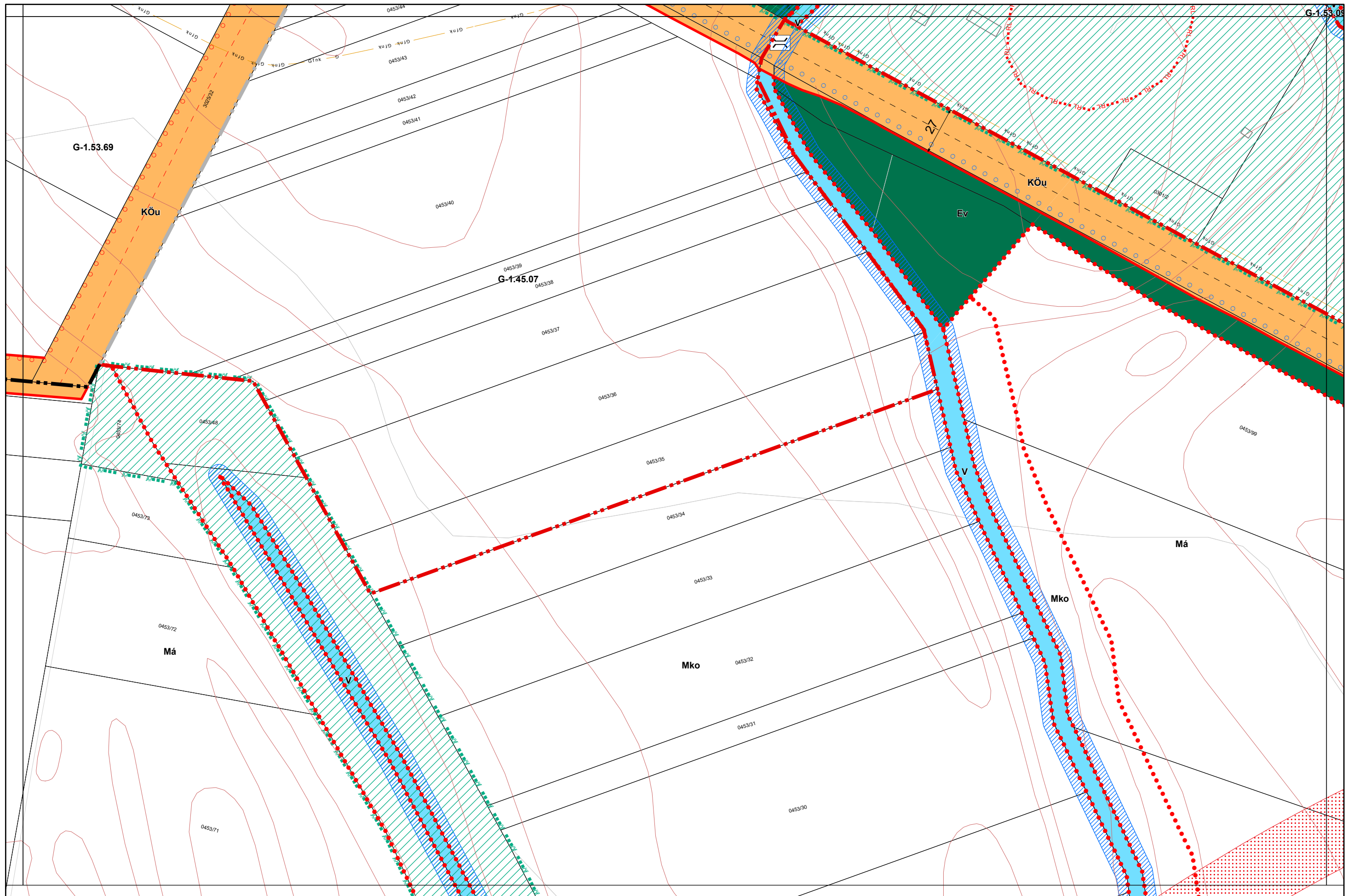
1.3. melléklet a 13/2020. (IX. 29.) önkormányzati rendelethez
14/2022. (X. 27.), .../2023. (... ..) önkormányzati rendelettel módosított tervlap

Készült az állami alapadatszolgáltatás felhasználásával





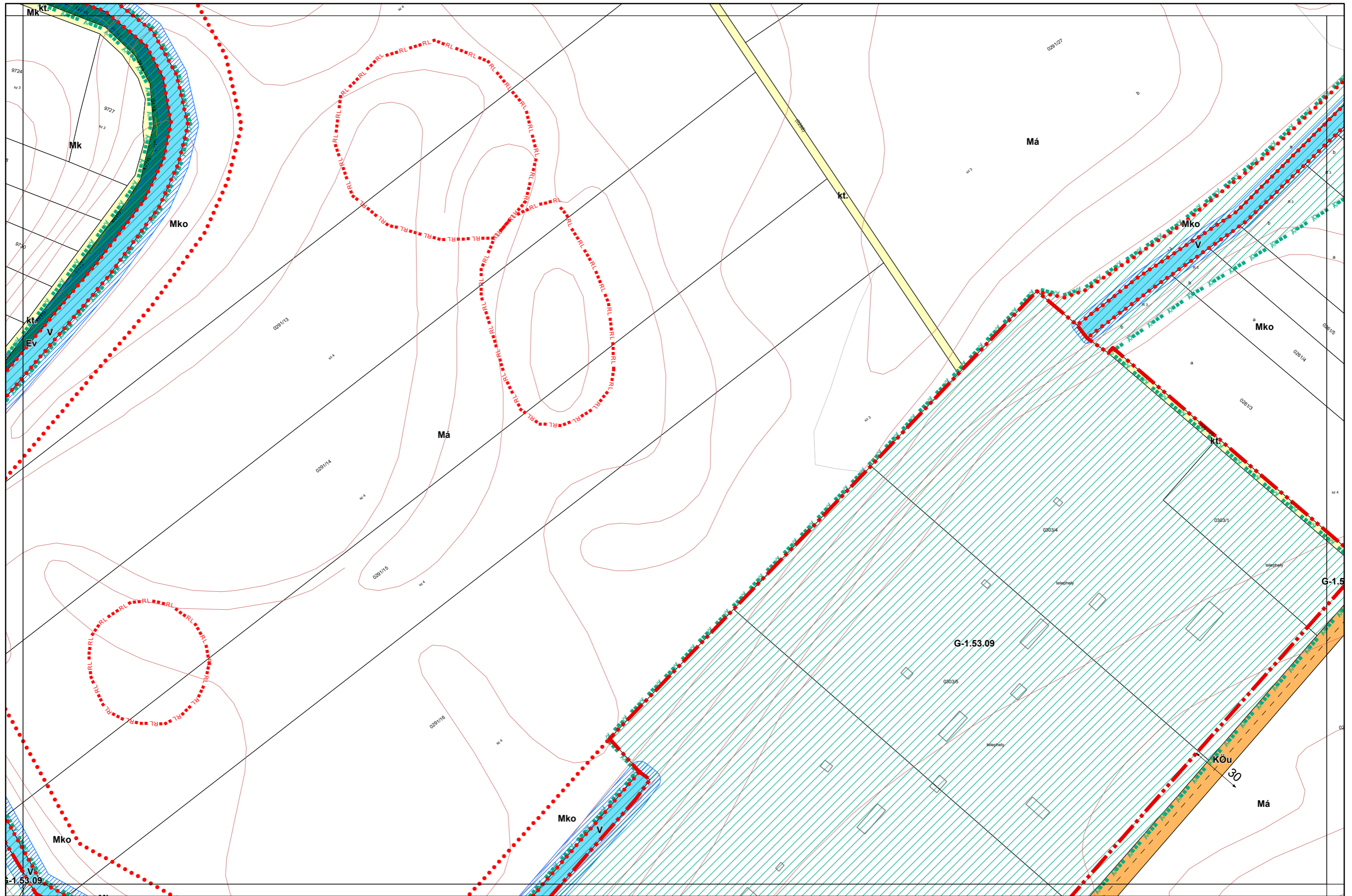


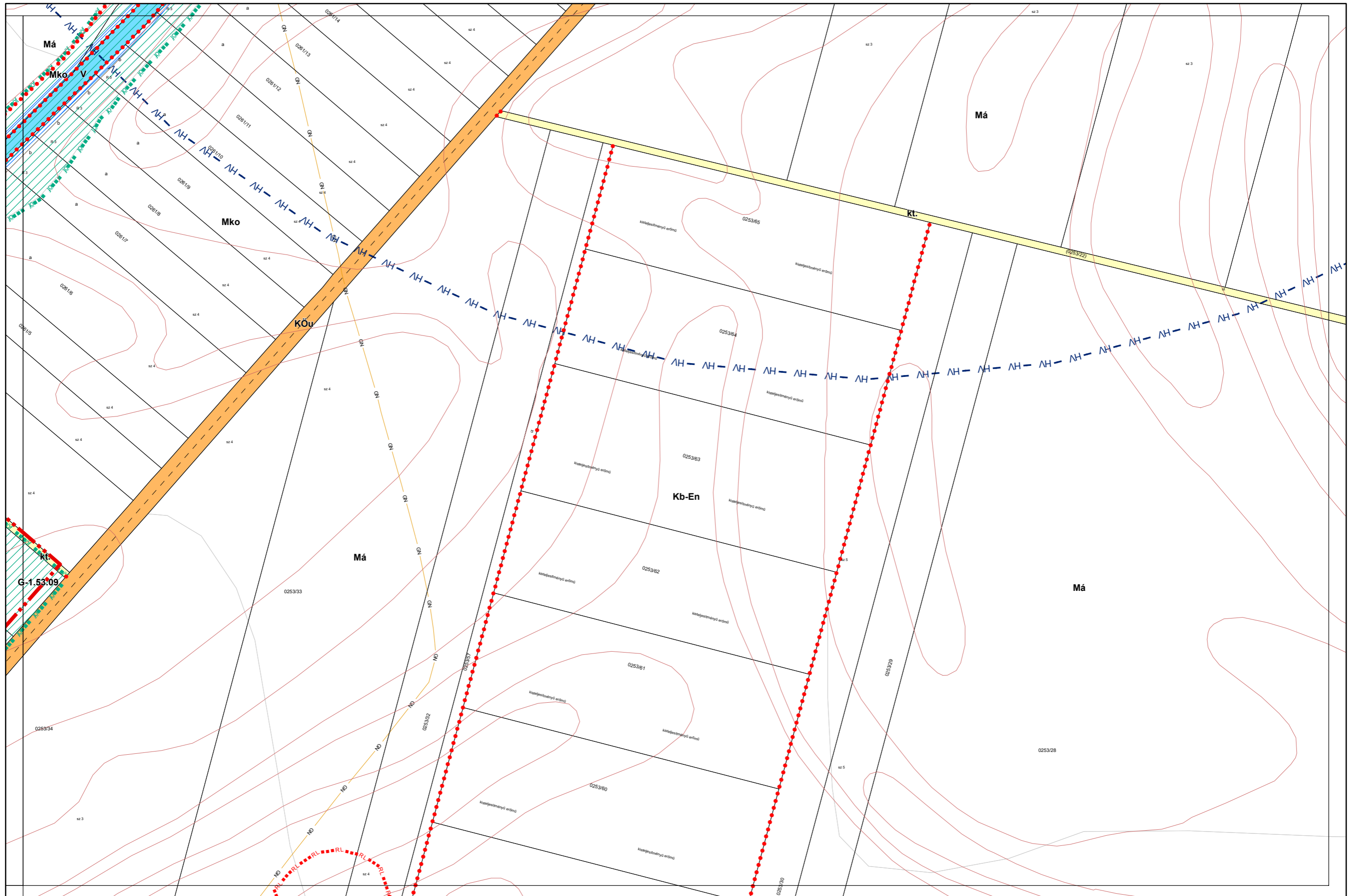


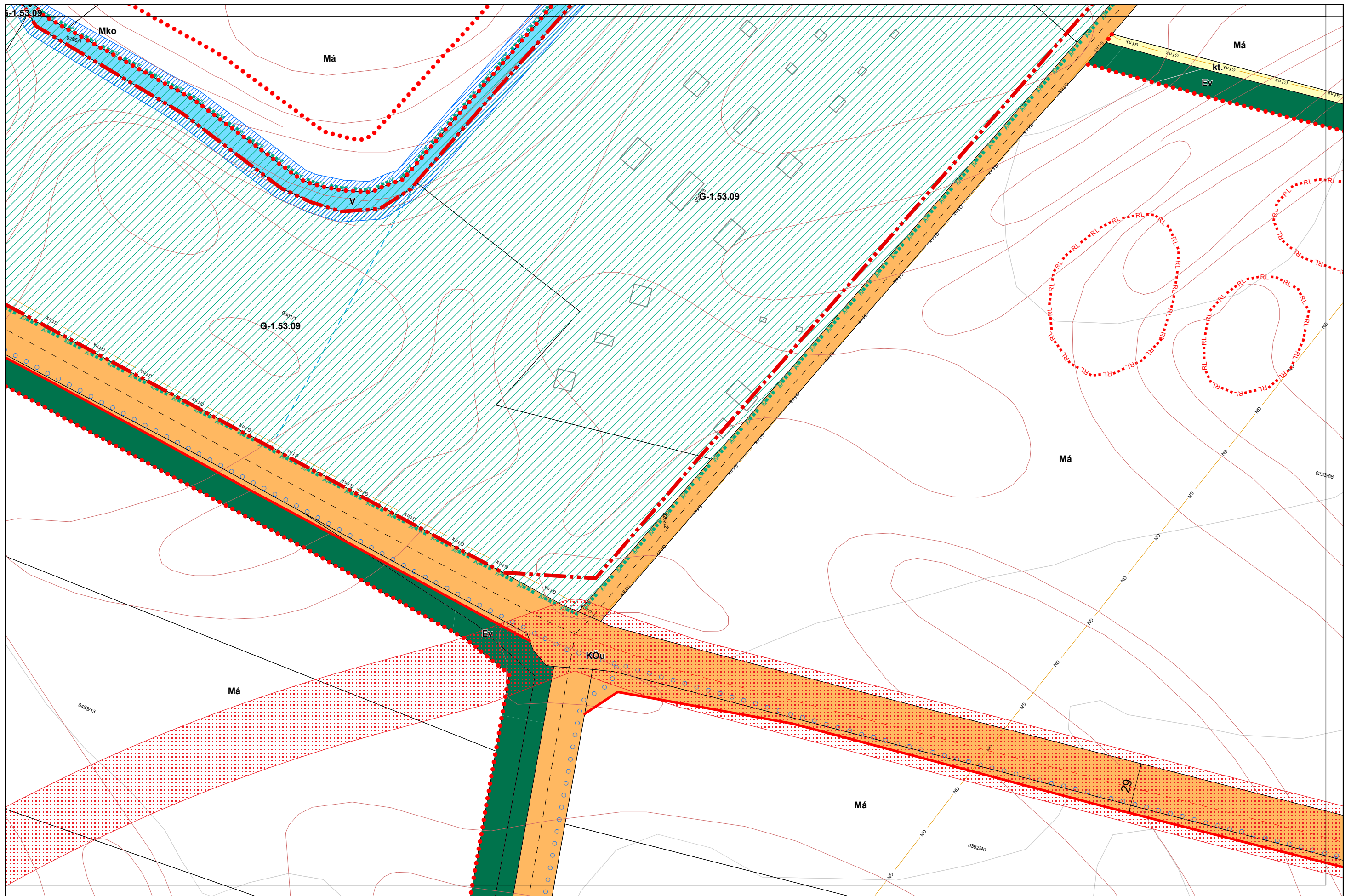
1.3. melléklet a 13/2020. (IX. 29.) önkormányzati rendelethez
14/2022. (X. 27.), .../2023. (... ..) önkormányzati rendelettel módosított tervlap

Készült az állami alapadatszolgáltatás felhasználásával





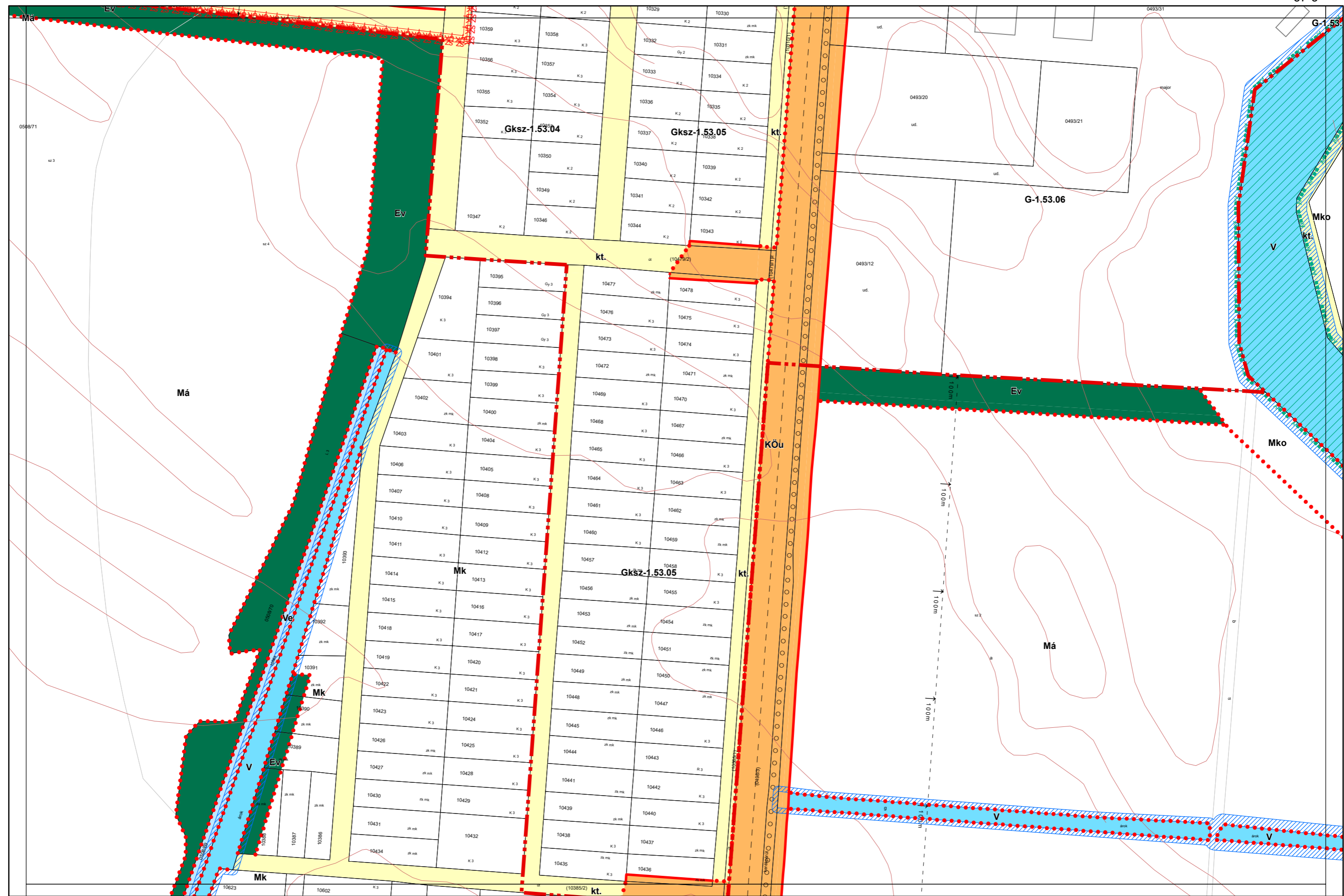




1.3. melléklet a 13/2020. (IX. 29.) önkormányzati rendelethez
14/2022. (X. 27.), .../2023. (... ..) önkormányzati rendelettel módosított tervlap

Készült az állami alapadatszolgáltatás felhasználásával

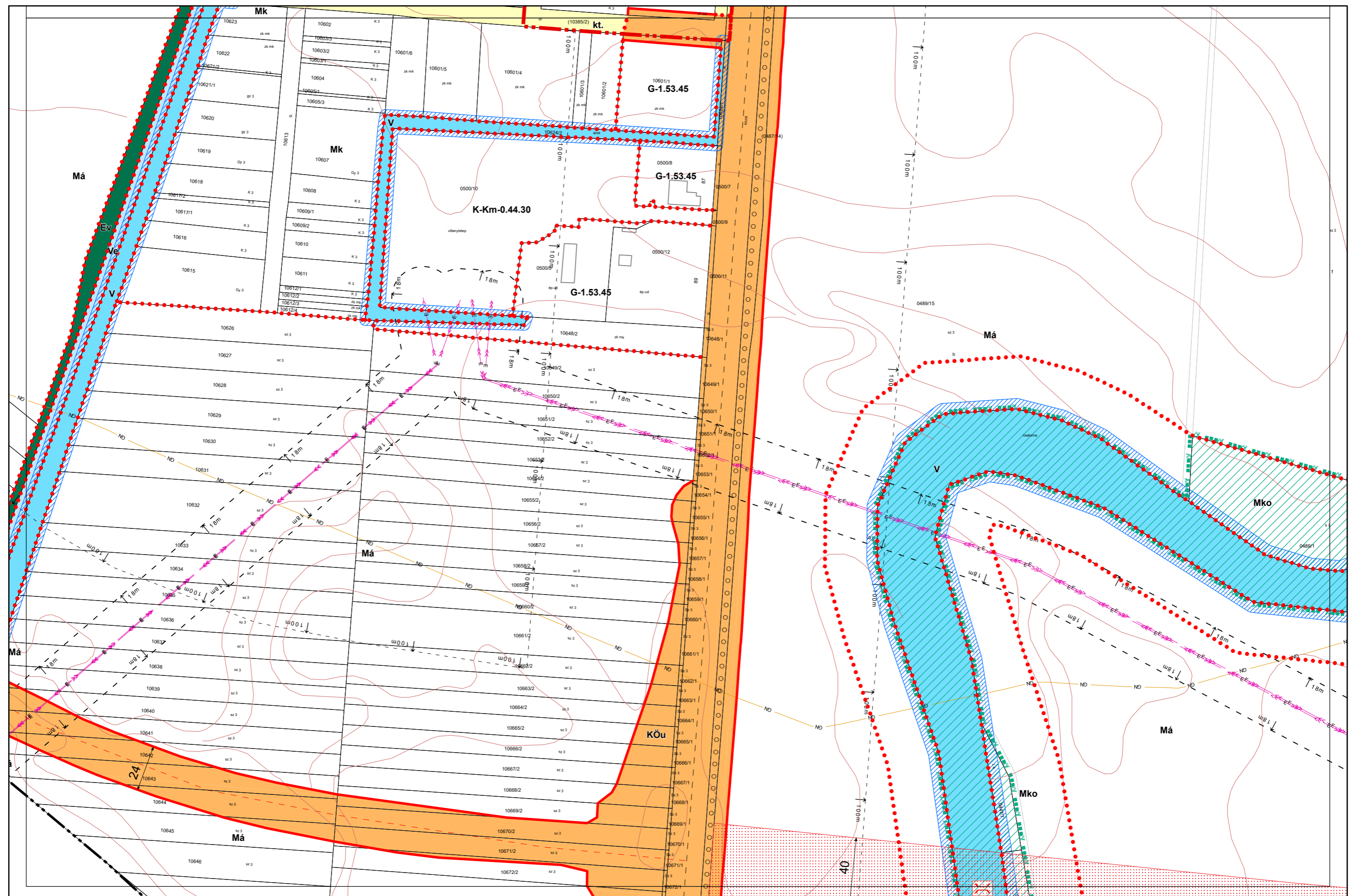
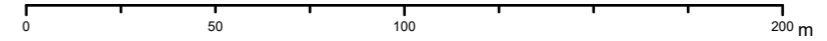




1.3. melléklet a 13/2020. (IX. 29.) önkormányzati rendelethez
2/2022. (I. 28.), és 14/2022. (X. 27.) önkormányzati rendelettel módosított tervlap

Készült az állami alapadatszolgáltatás felhasználásával. Adatszolgáltatás sorszáma: 2103





1.3. melléklet a 13/2020. (IX. 29.) önkormányzati rendelethez
15/2021. (X. 22.), 2/2022. (I. 28.), és 14/2022. (X. 27.) önkormányzati rendelettel módosított tervlap

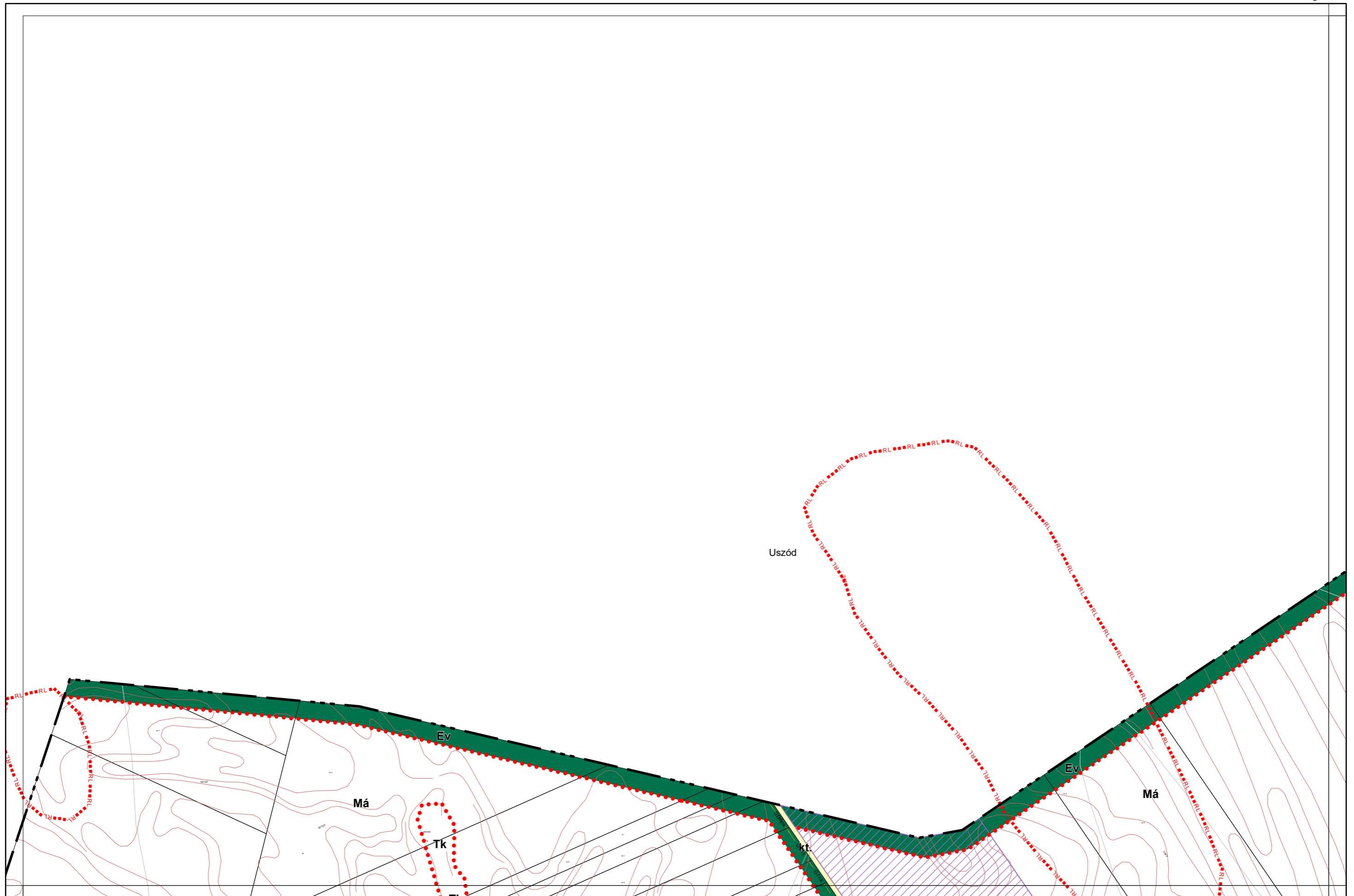
Készült az állami alapadatszolgáltatás felhasználásával. Adatszolgáltatás sorszáma: 2103

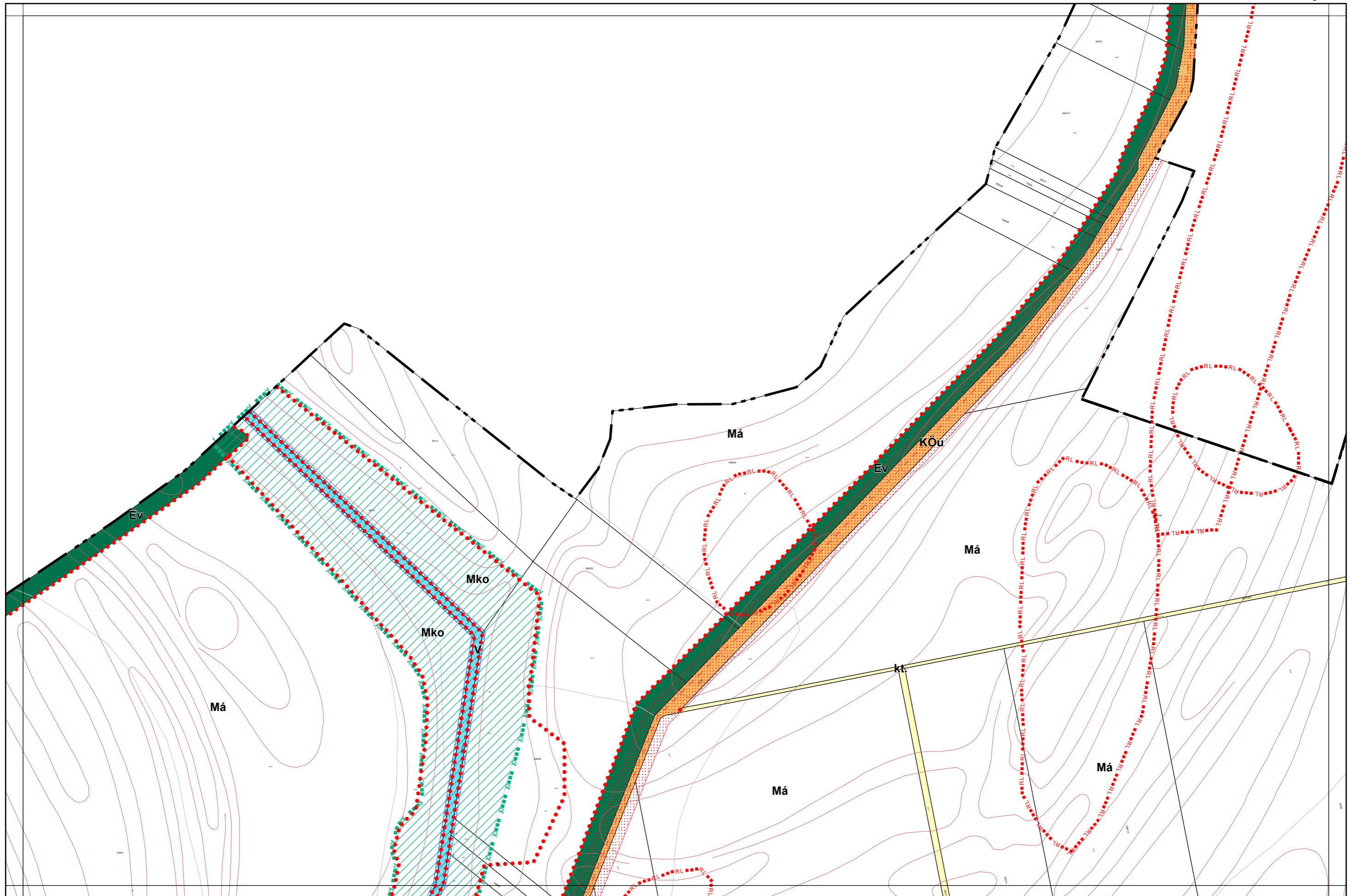


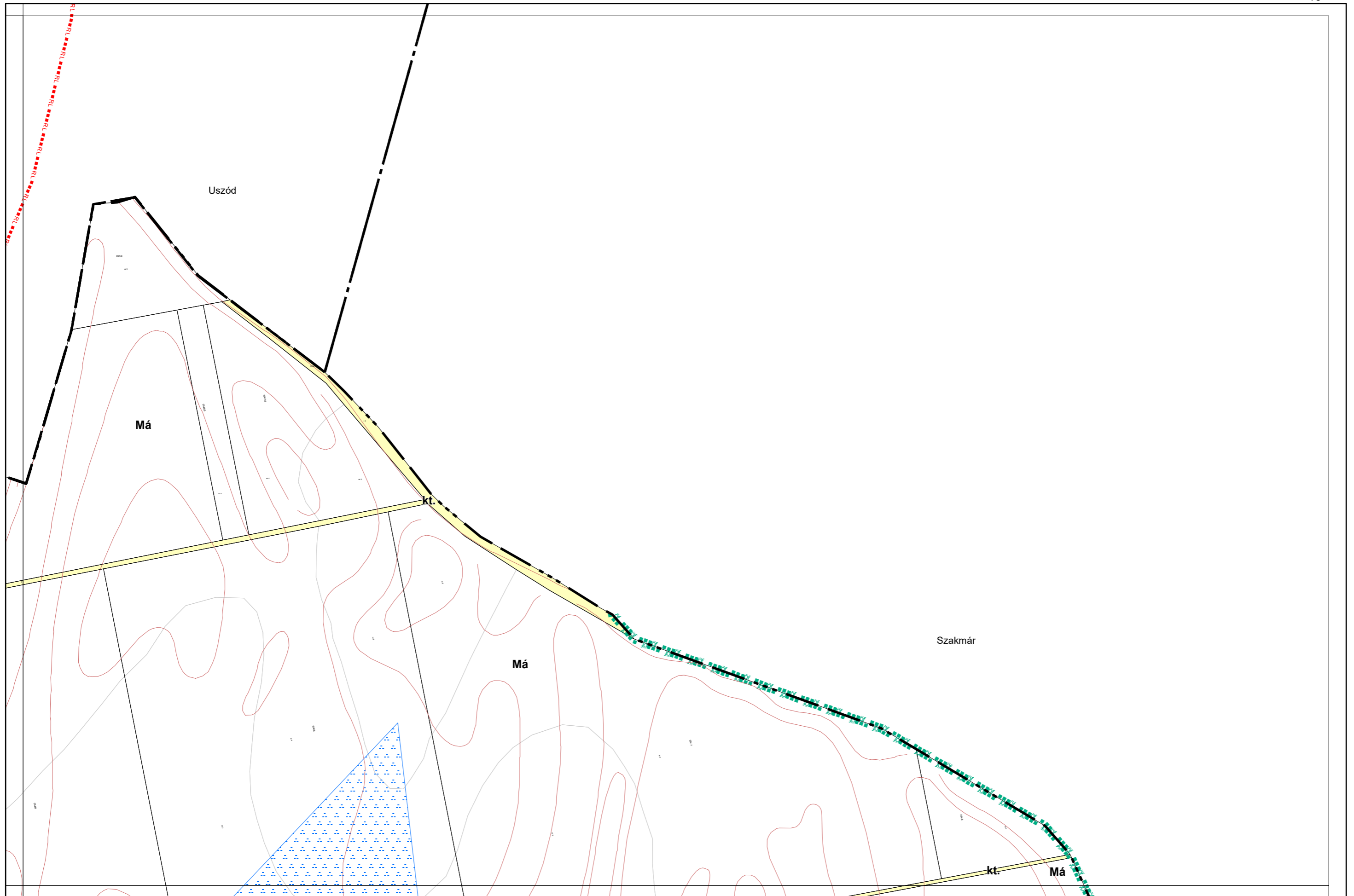
1.4. KALOCSA VÁROS KÜLTERÜLETI SZABÁLYOZÁSI TERVE M=1:4000, M=1:2000

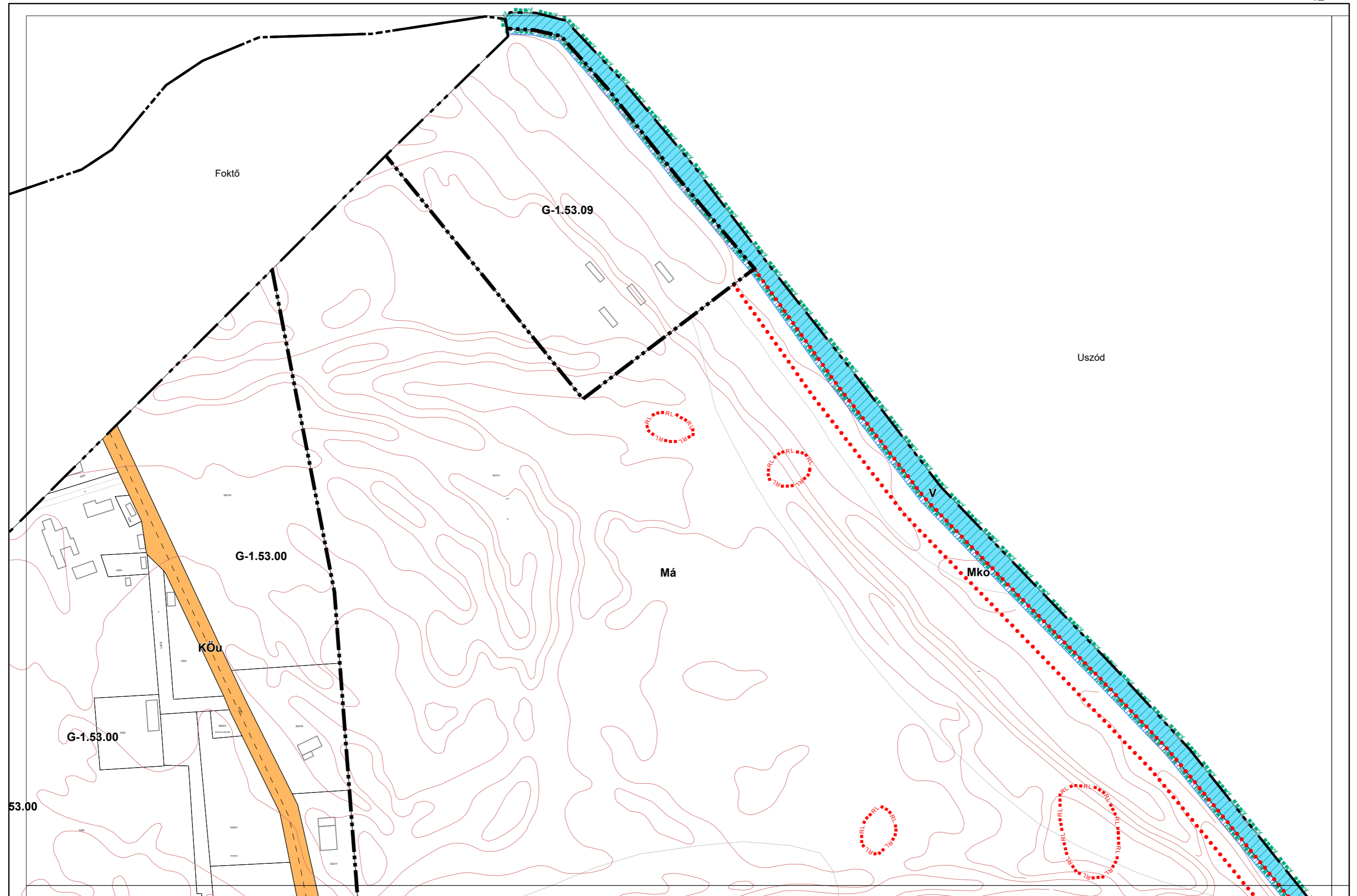
1, 2, 3, 4, 6, 7, 8, 9, 10, 12, 13, 14, 15, 16, 17, 18, 19, 20, 21, 22, 23, 24, 26, 27, 28, 29, 30, 31, 32, 33, 34, 35, 36, 37, 38, 39, 40, 41, 42, 43, 44, 45, 46, 47, 48, 49, 50, 51, 52, 53, 54, 55, 8-3, 14-1, 37-3, 50-2, 50-4, 56-1, 56-3, 56-4, 57-1, 57-2, 57-4 számú tervek

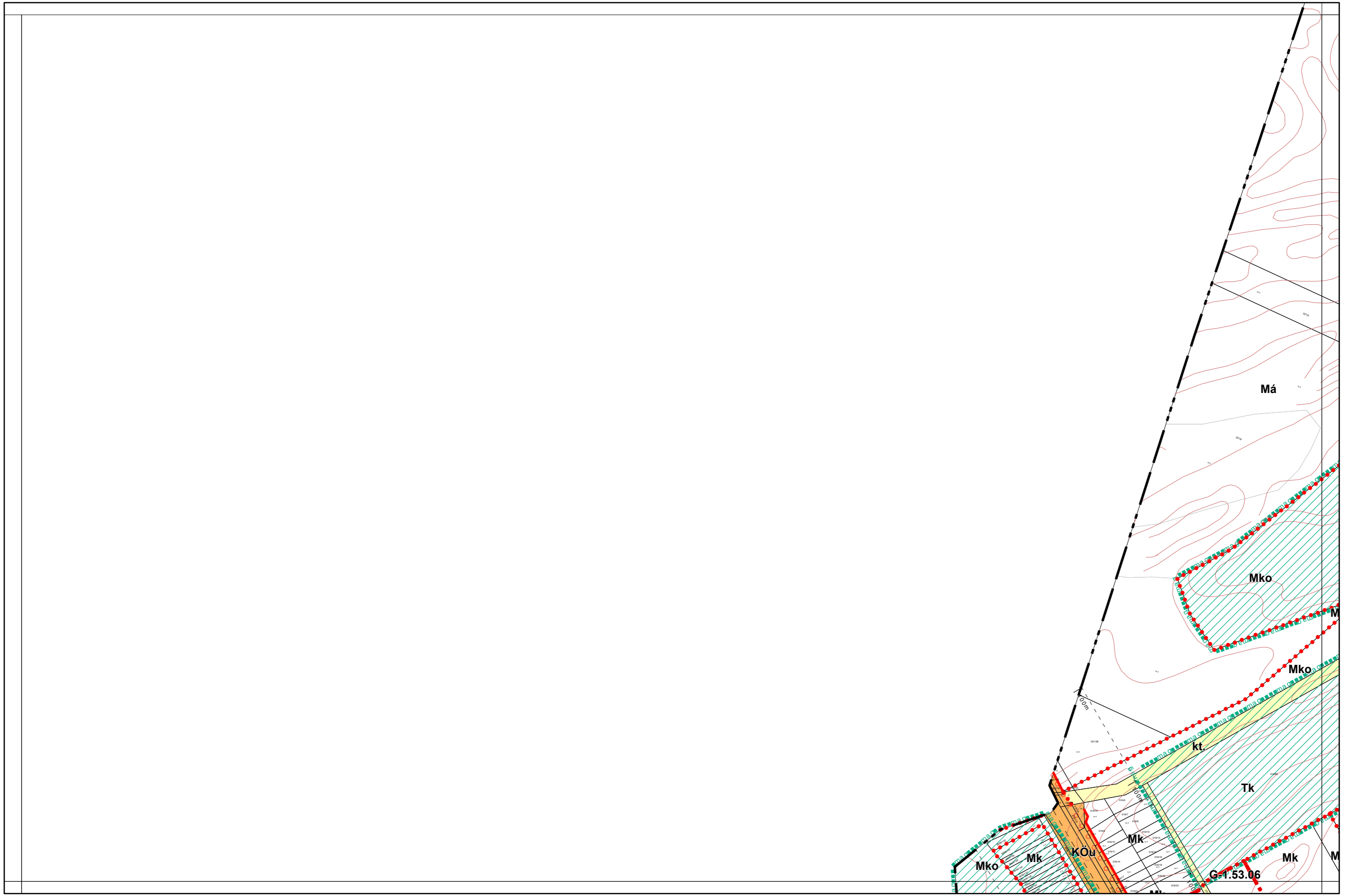


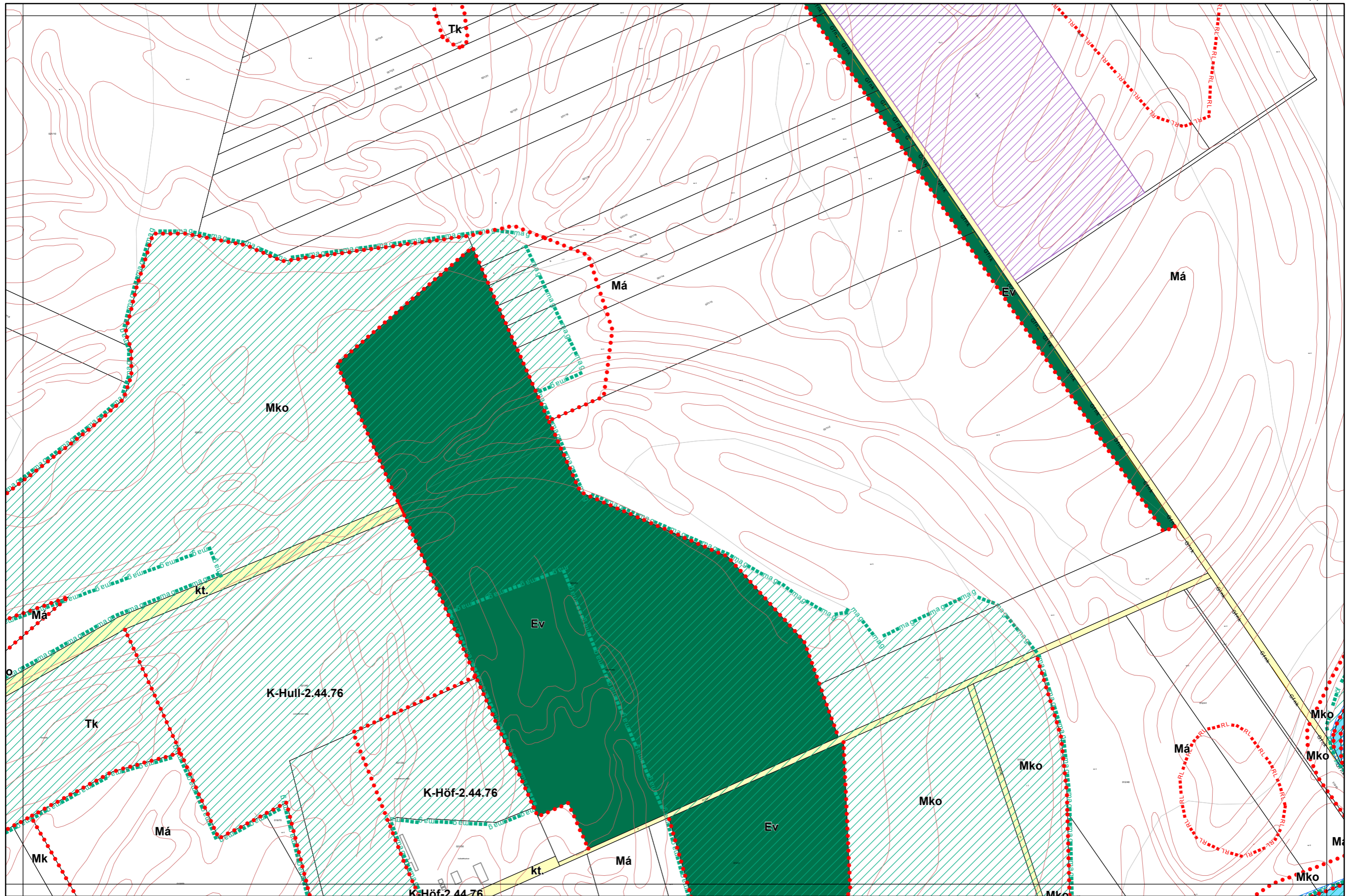


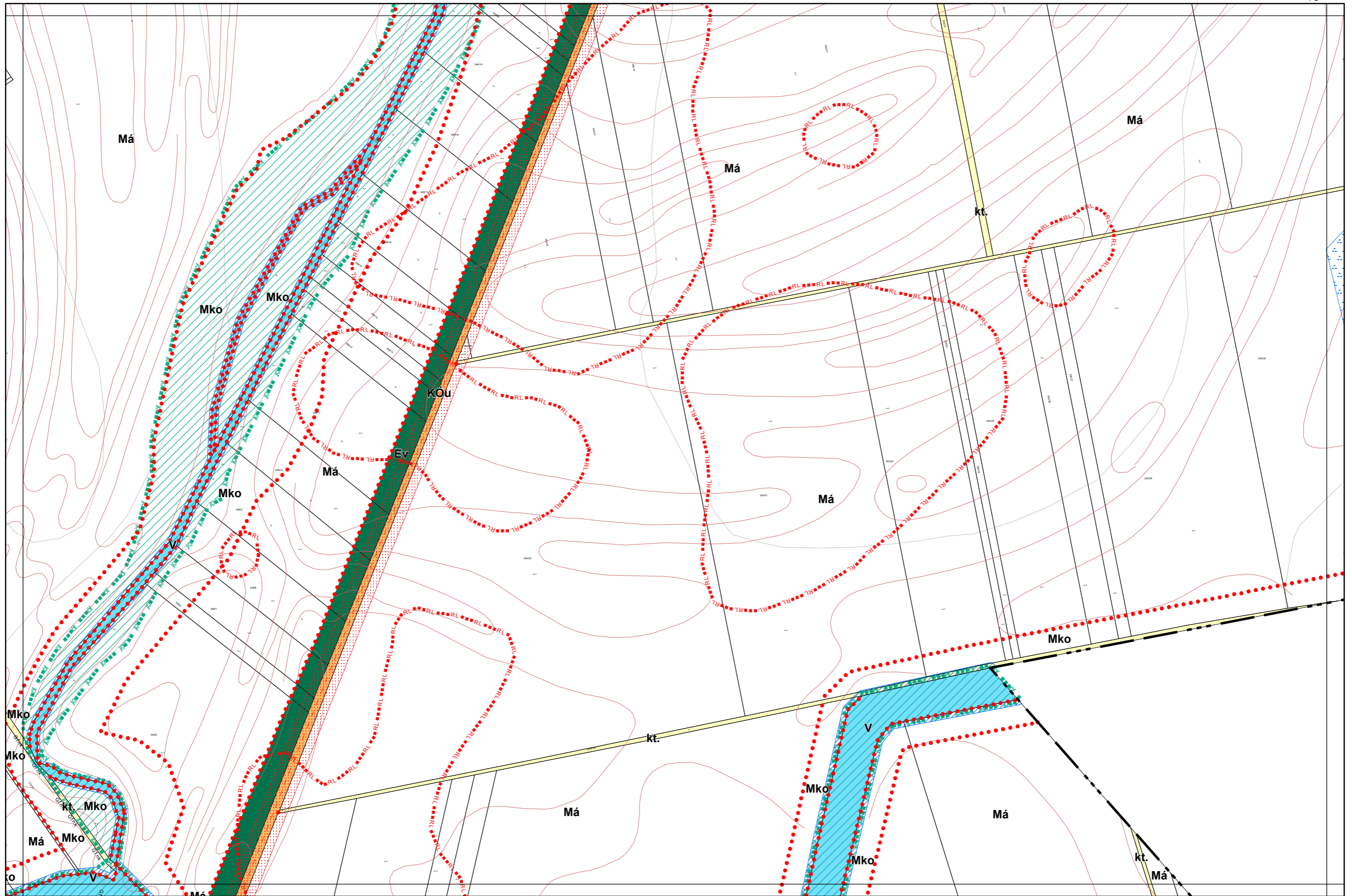


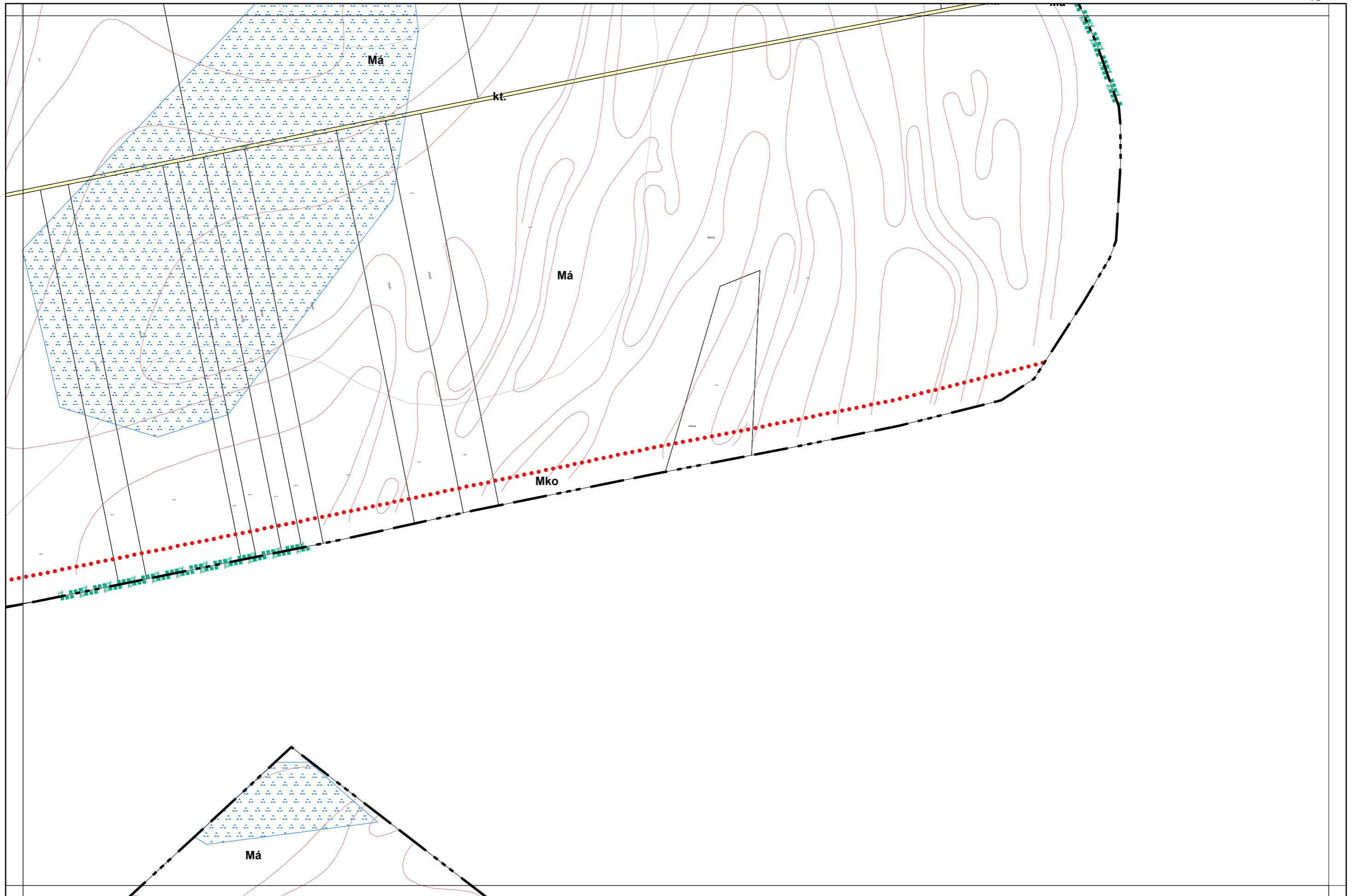


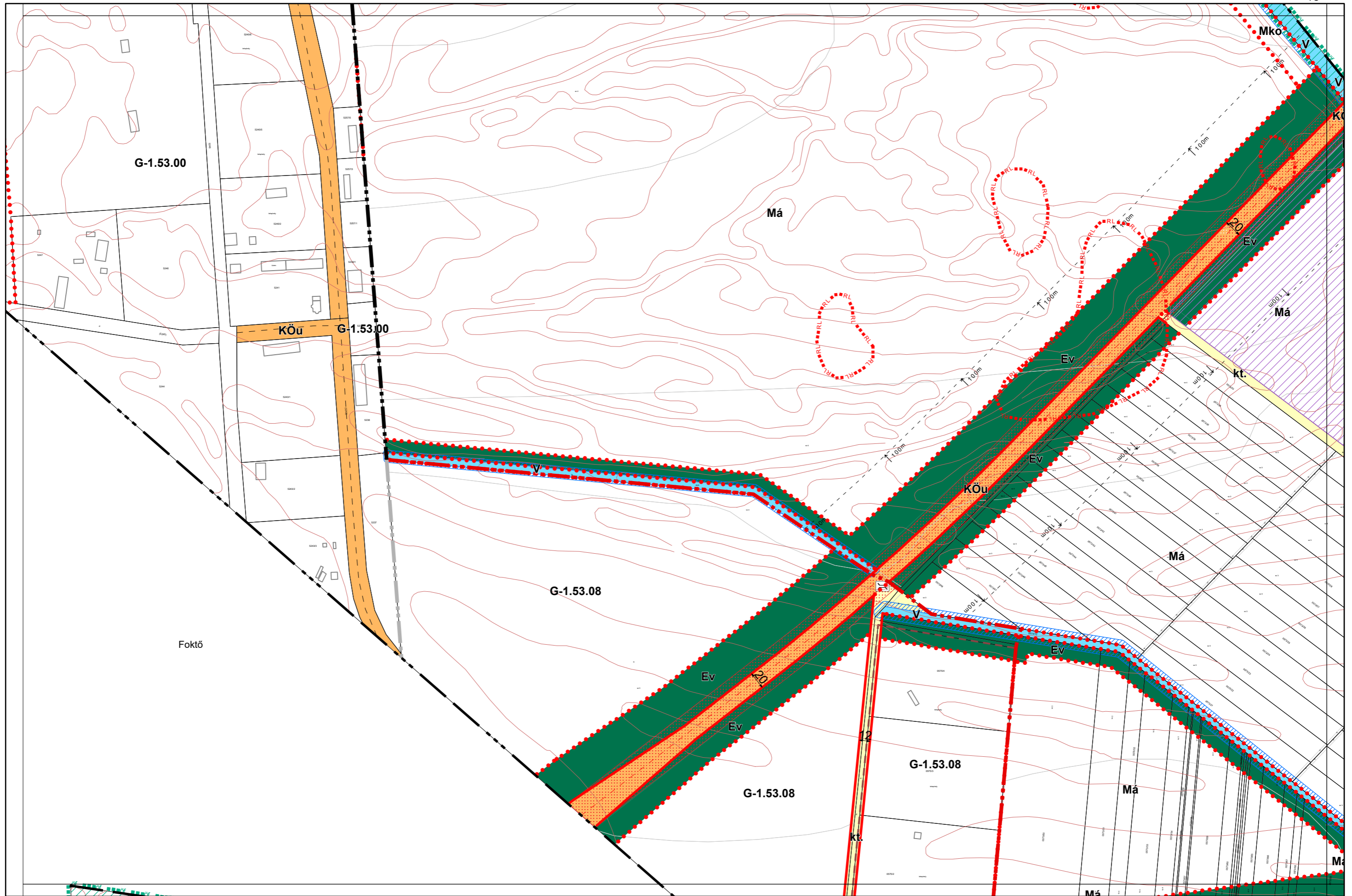


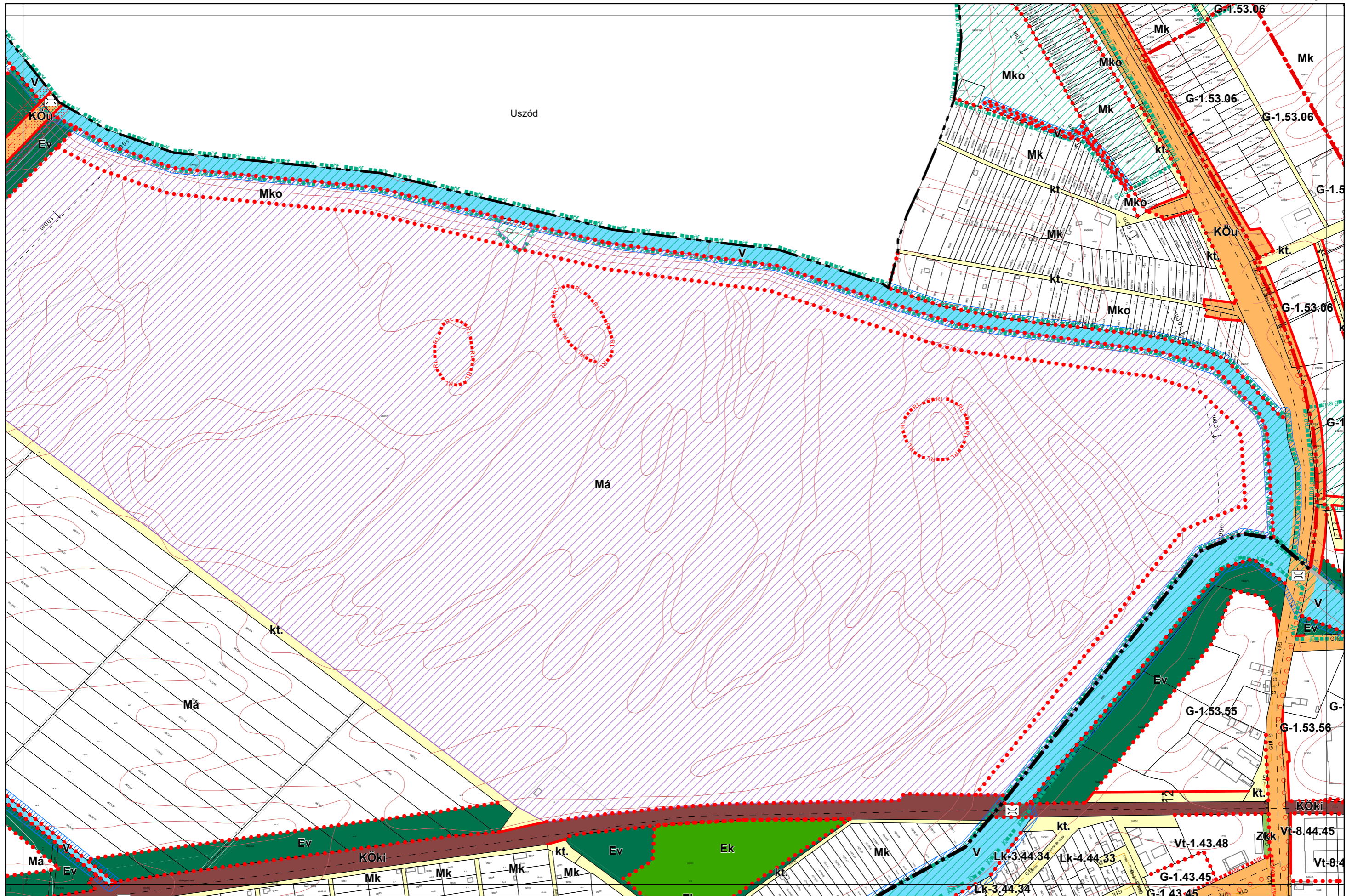






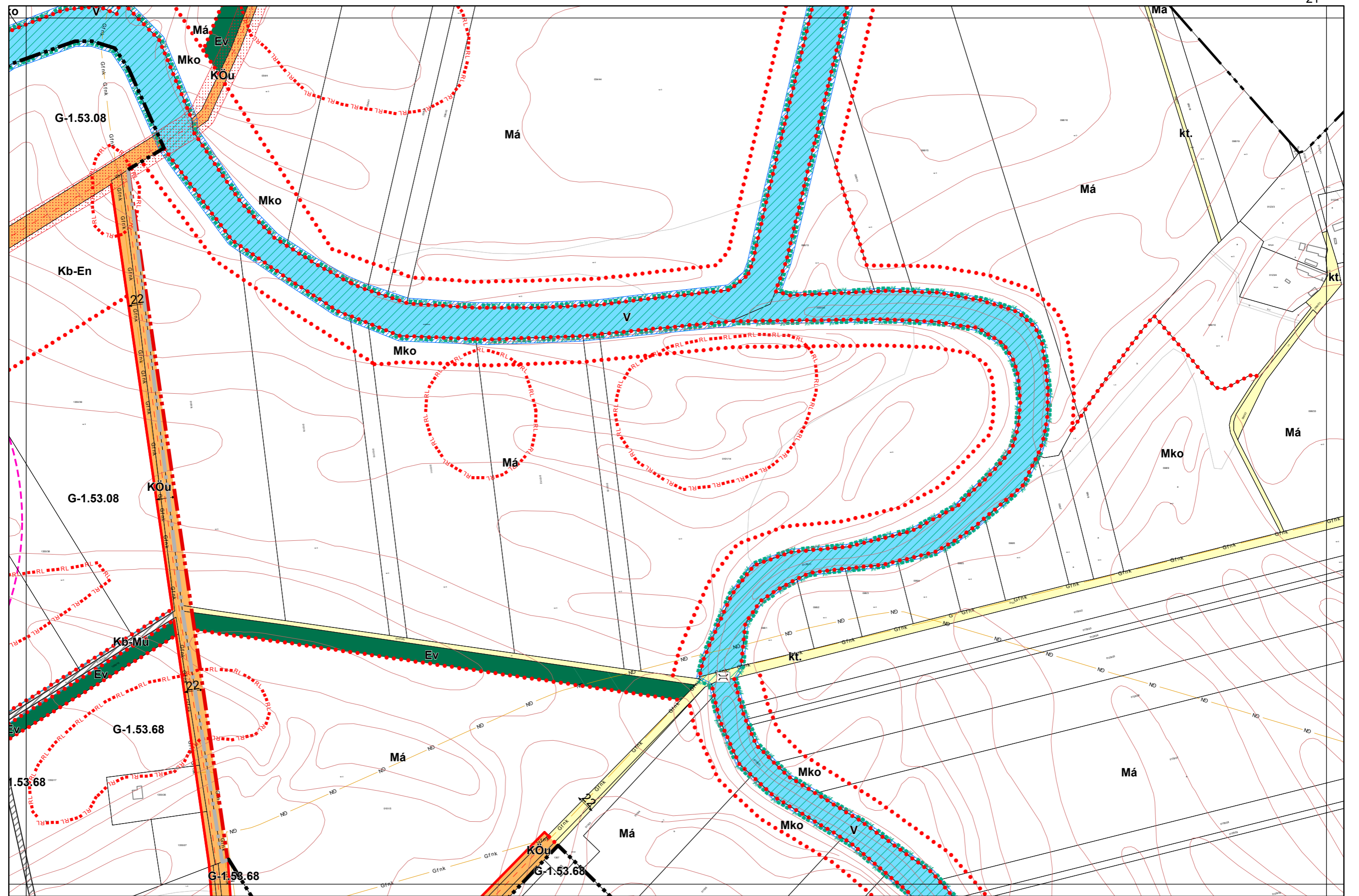


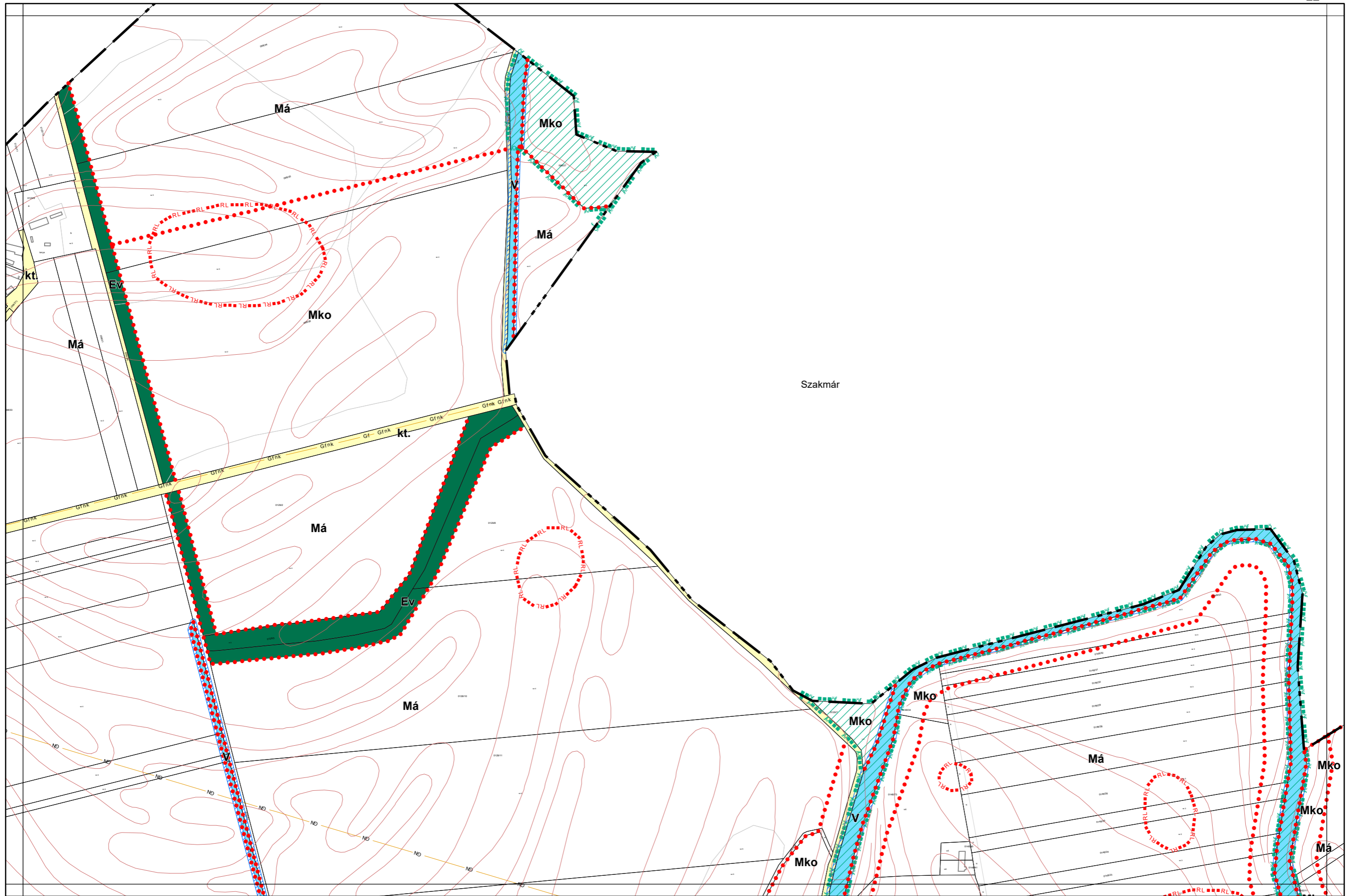


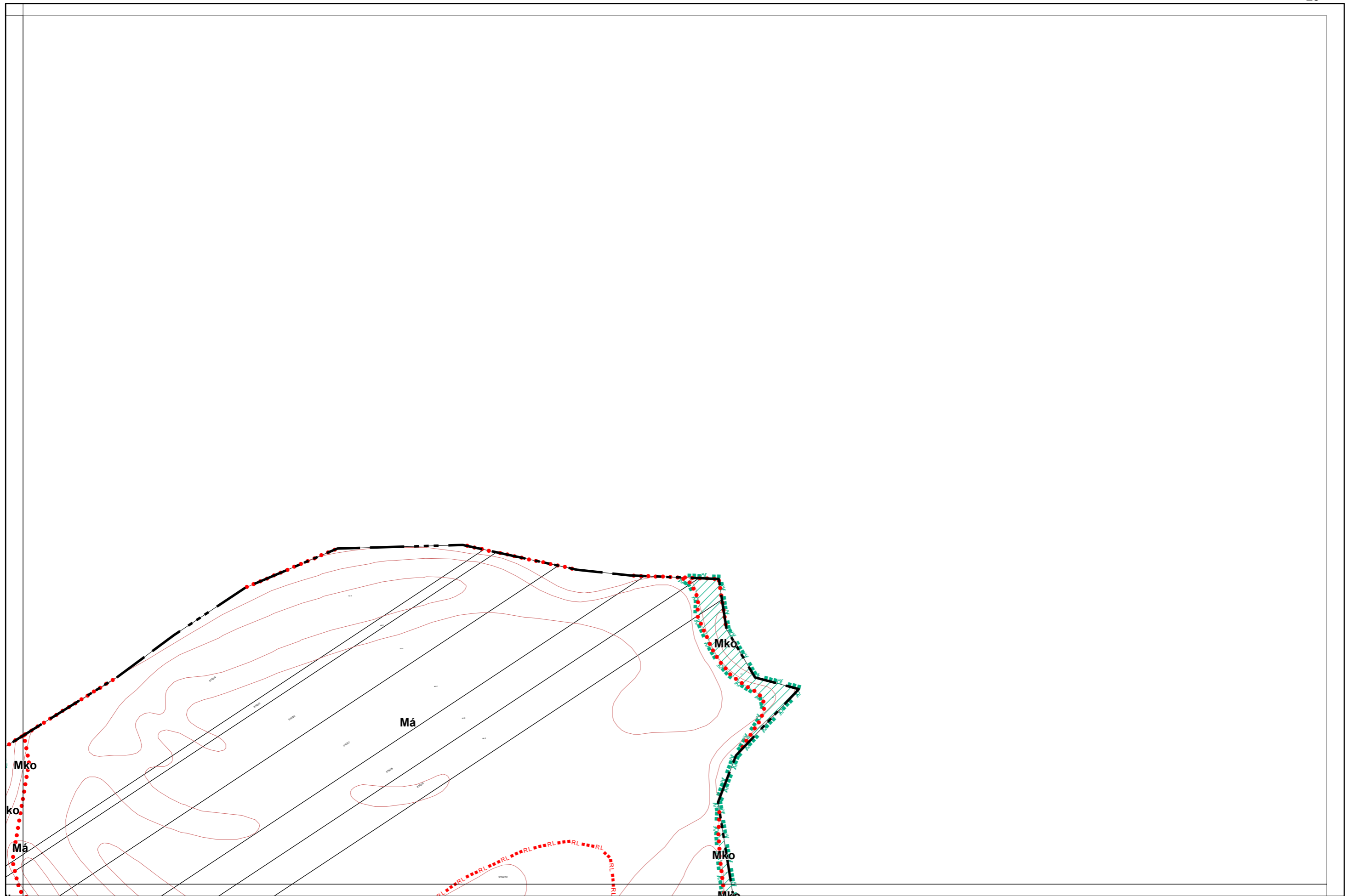


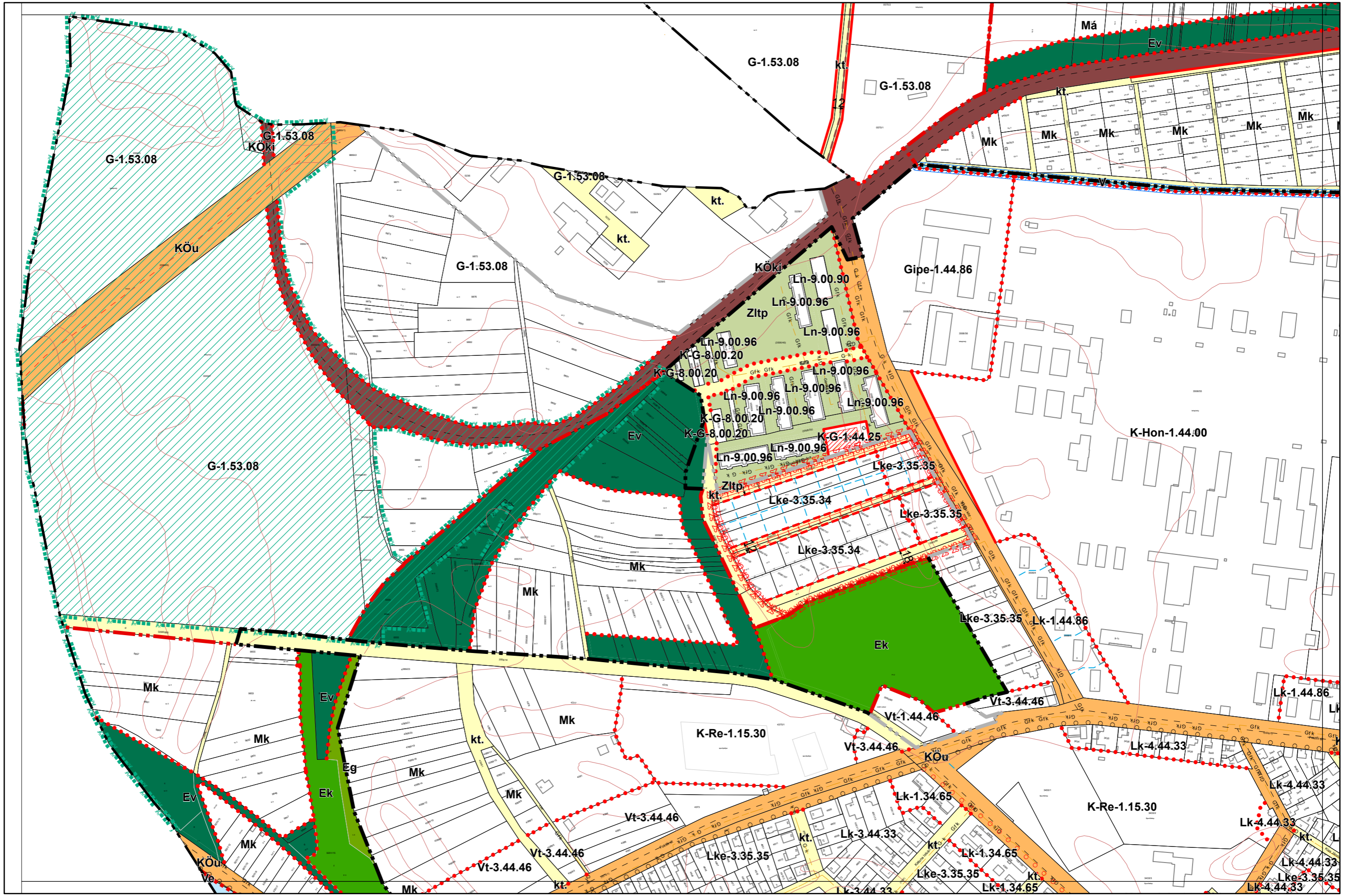
1.4. melléklet a 13/2020. (IX. 29.) önkormányzati rendelethez
2/2022. (I. 28.), és 14/2022. (X. 27.) önkormányzati rendelettel módosított tervlap

Készült az állami alapadatszolgáltatás felhasználásával. Adatszolgáltatás sorszáma: 2103







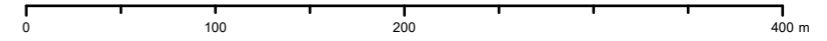


1.4. melléklet a 13/2020. (IX. 29.) önkormányzati rendelethez
14/2022. (X. 27.) önkormányzati rendelettel módosított tervlap

Készült az állami alapadatszolgáltatás felhasználásával. Adatszolgáltatás sorszáma: 2103



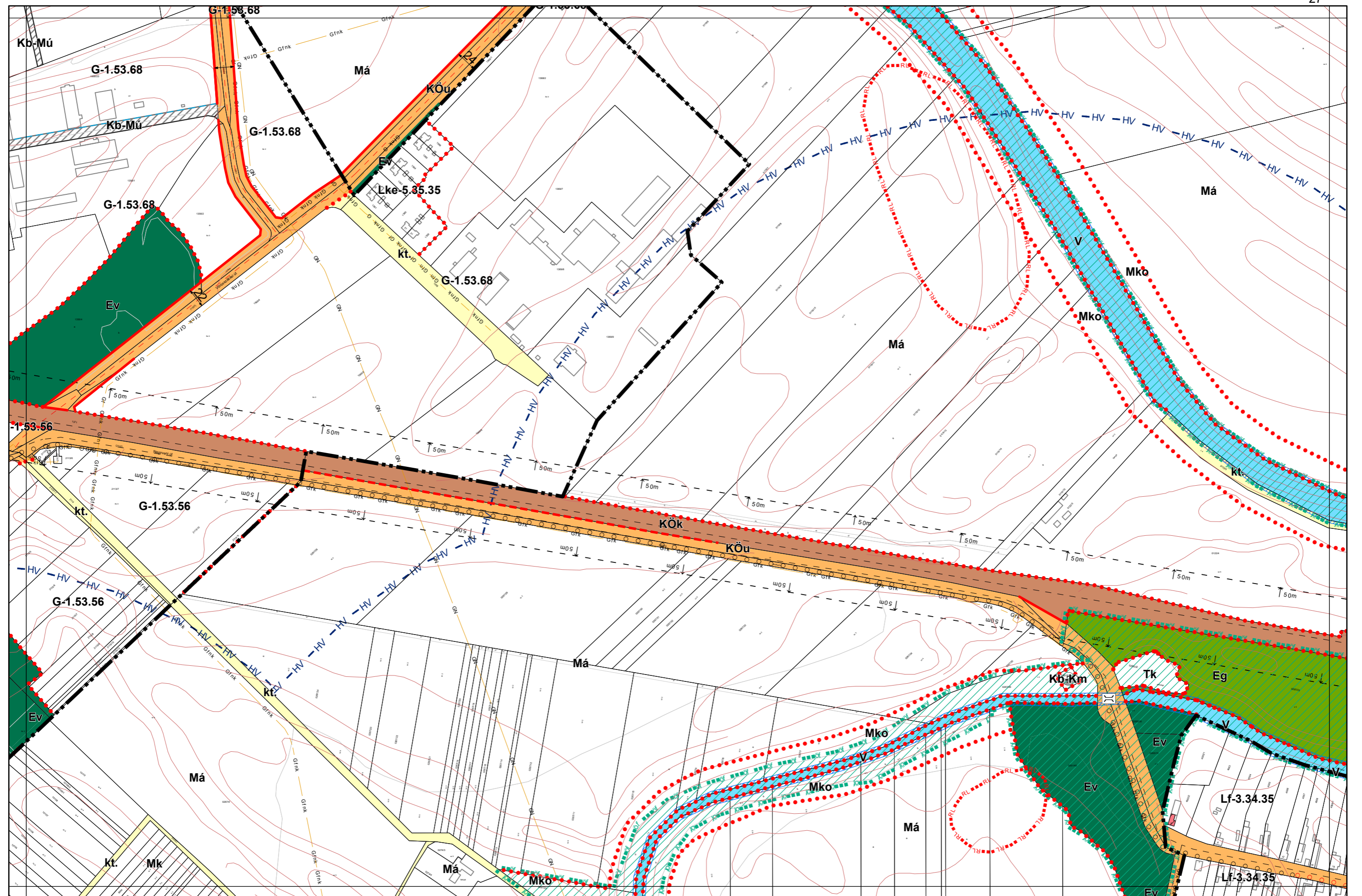
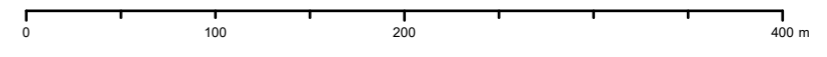
Kalocsa Város Külterületi Szabályozási Terve M=1:4000



1.4. melléklet a 13/2020. (IX. 29.) önkormányzati rendelethez
14/2022. (X. 27.) önkormányzati rendelettel módosított tervlap

Készült az állami alapadatszolgáltatás felhasználásával. Adatszolgáltatás sorszáma: 2103

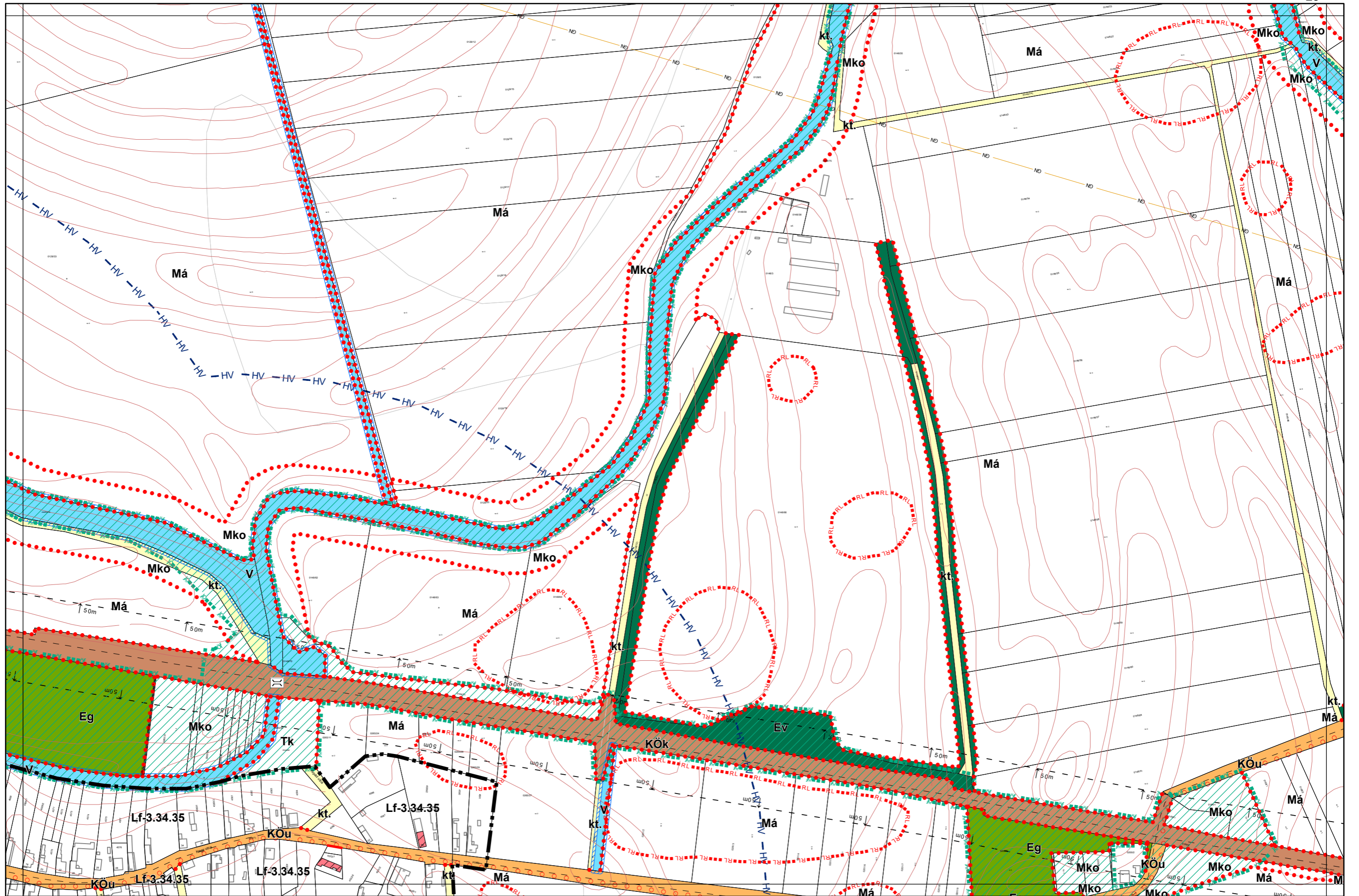


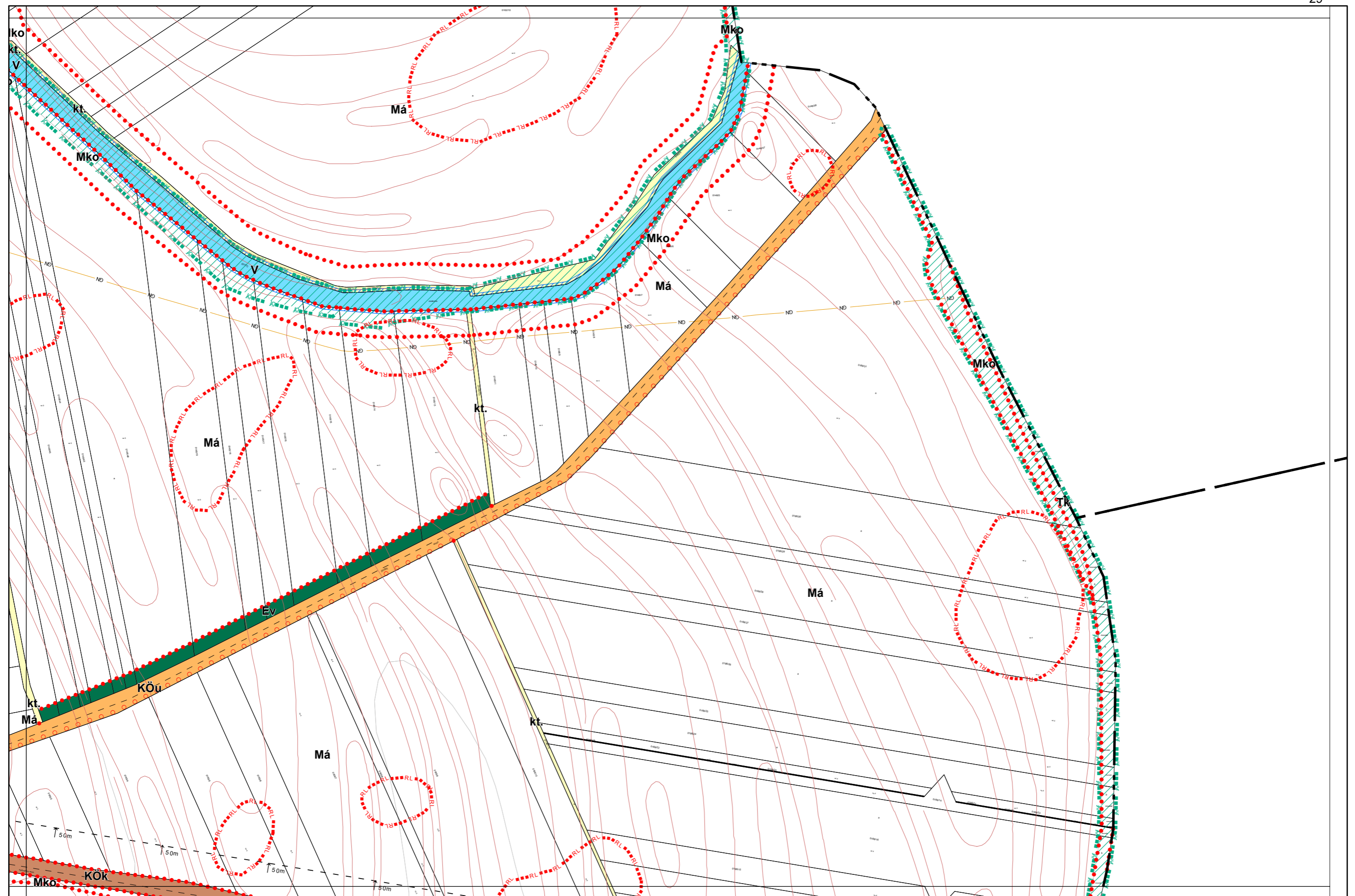


1.4. melléklet a 13/2020. (IX. 29.) önkormányzati rendelethez
14/2022. (X. 27.) önkormányzati rendelettel módosított tervlap

Készült az állami alapadatszolgáltatás felhasználásával. Adatszolgáltatás sorszáma: 2103



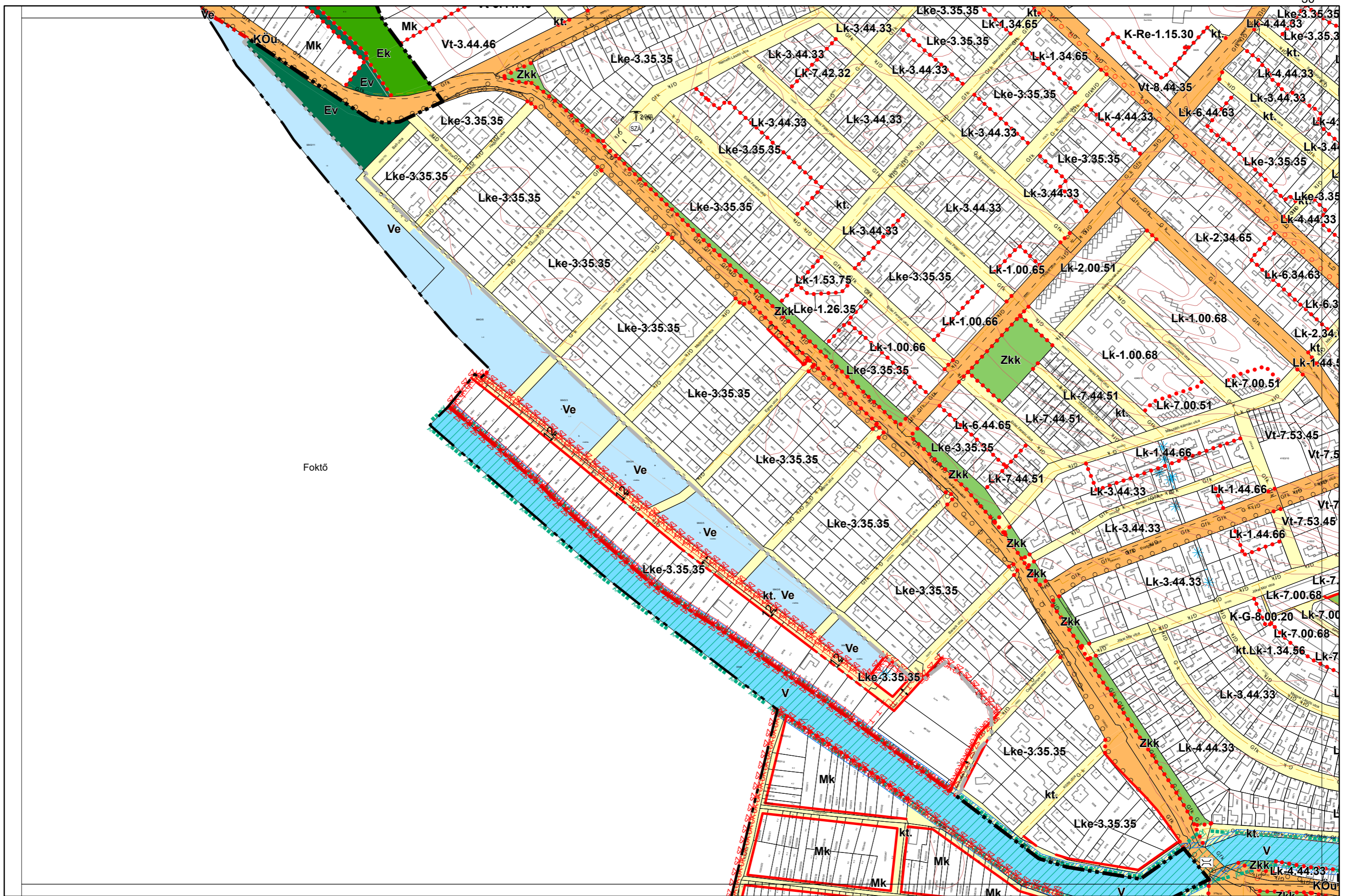


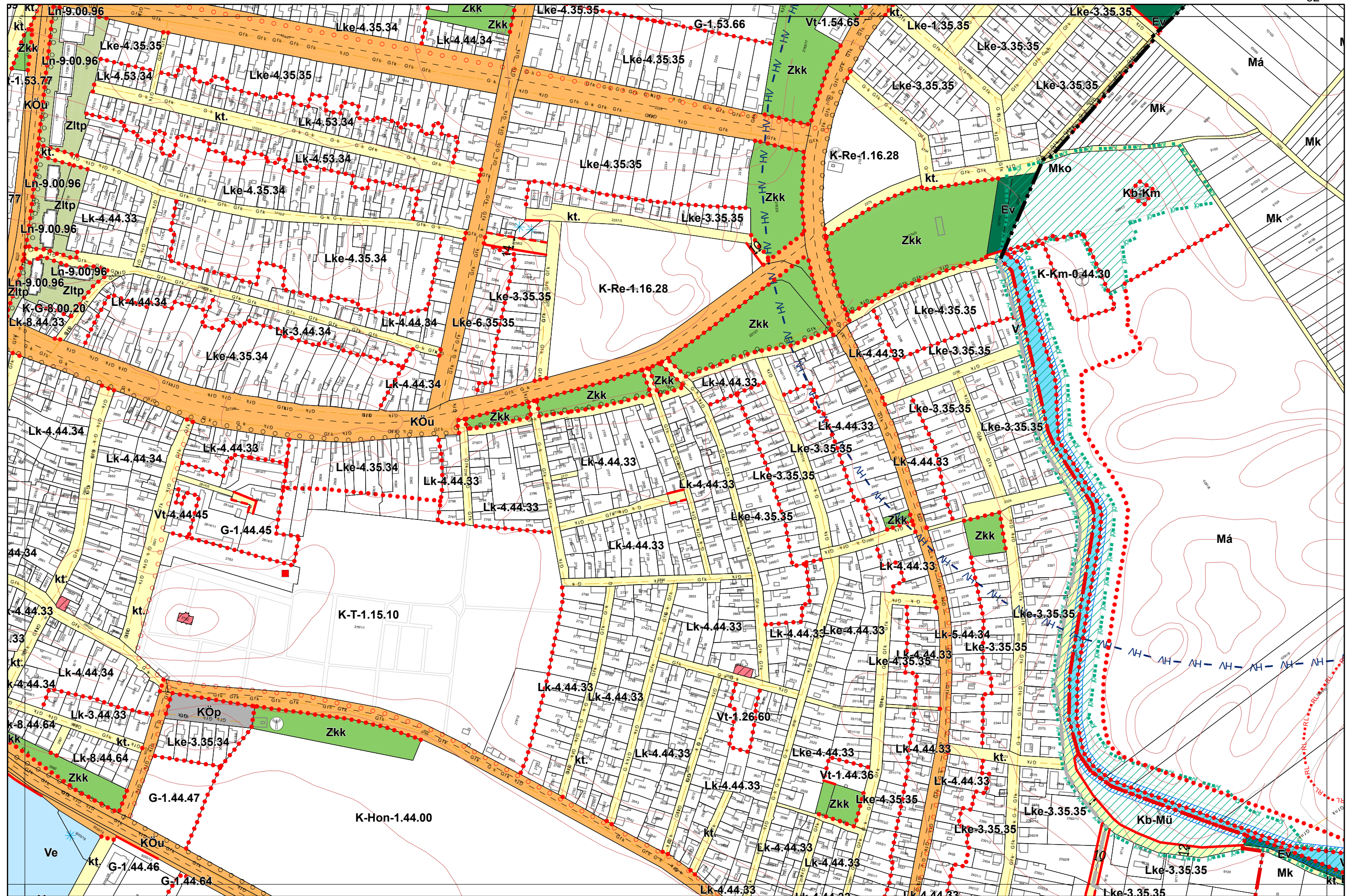


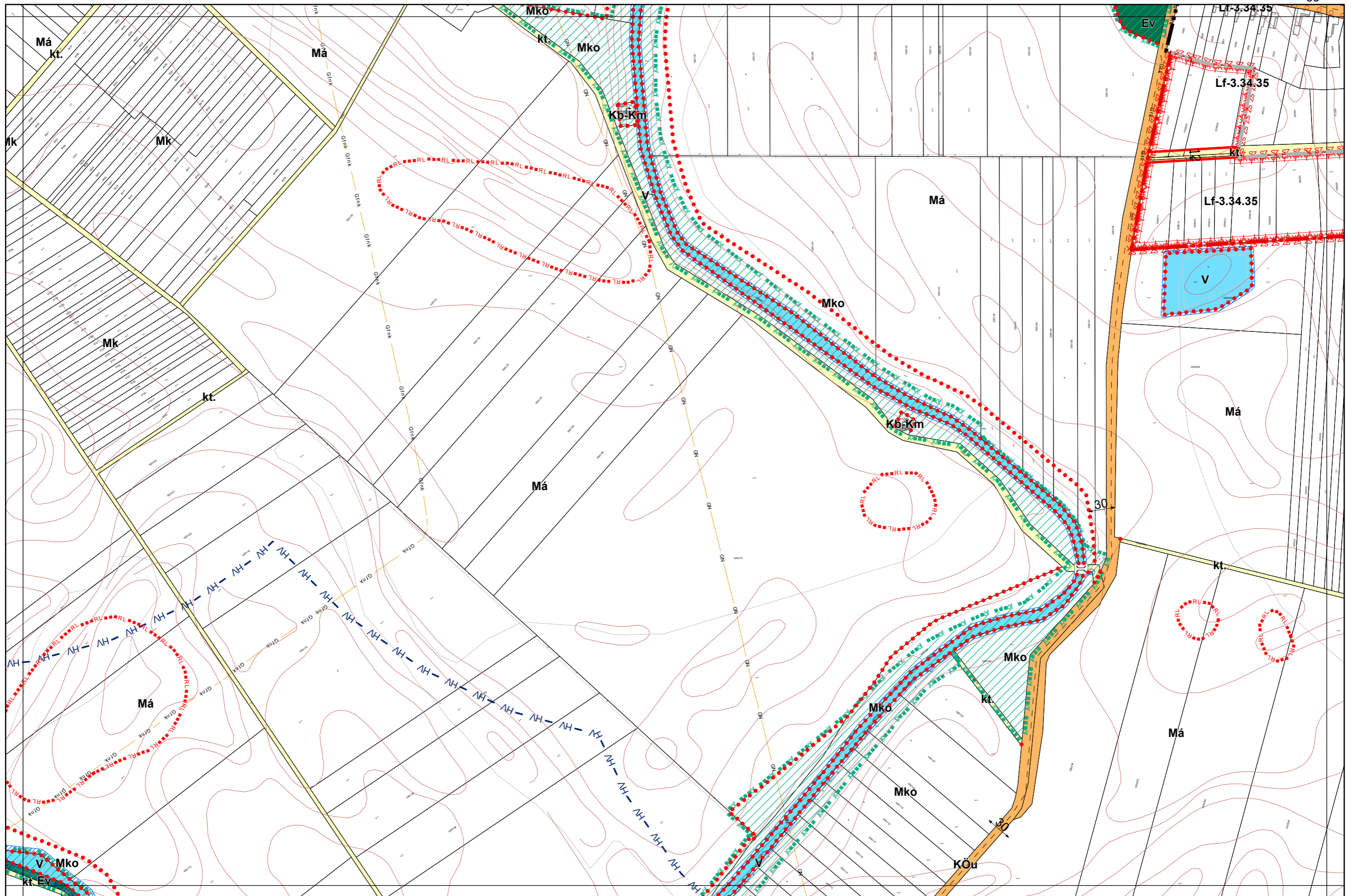
1.4. melléklet a 13/2020. (IX. 29.) önkormányzati rendelethez
14/2022. (X. 27.) önkormányzati rendelettel módosított tervlap

Készült az állami alapadatszolgáltatás felhasználásával. Adatszolgáltatás sorszáma: 2103





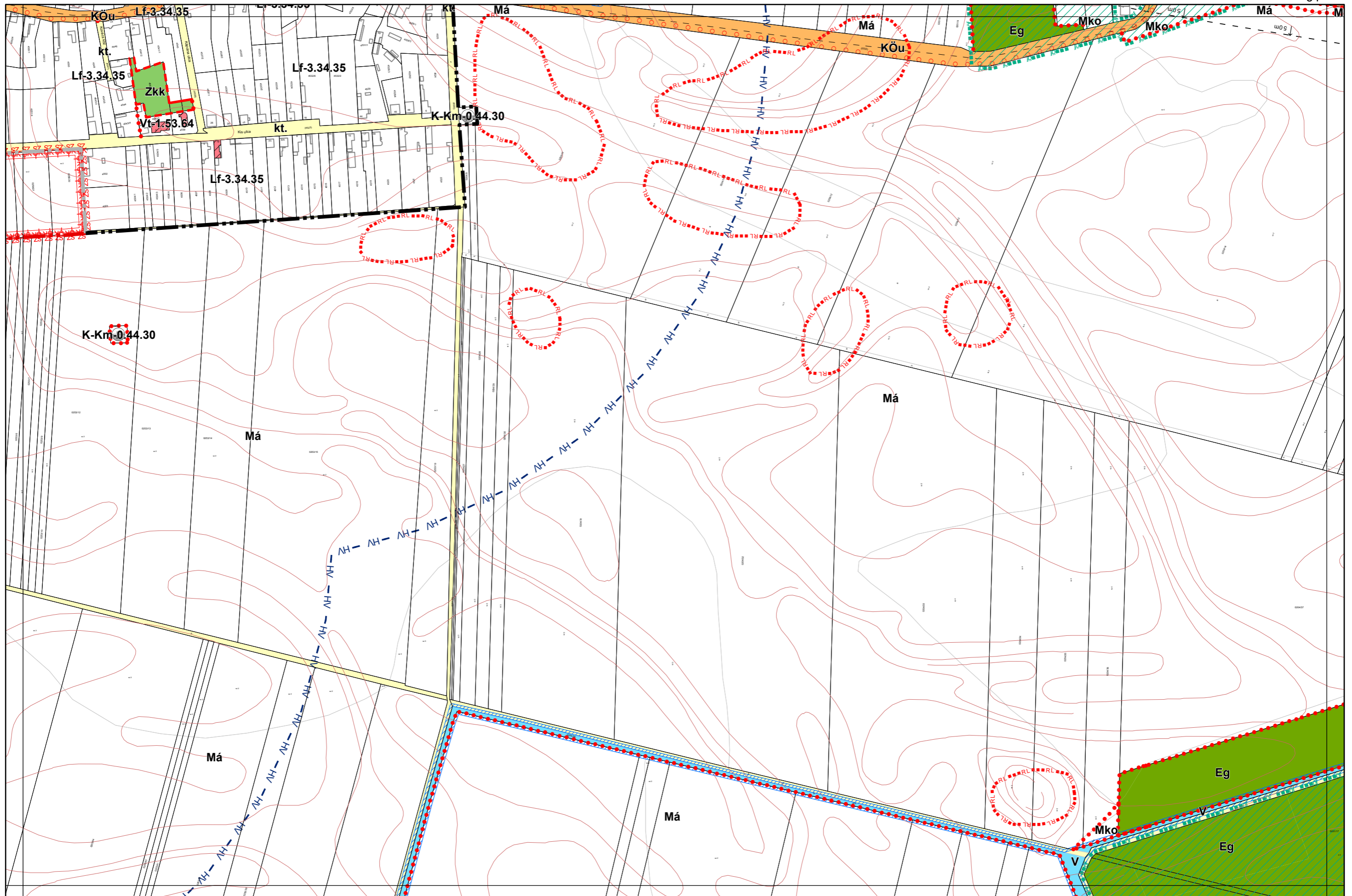


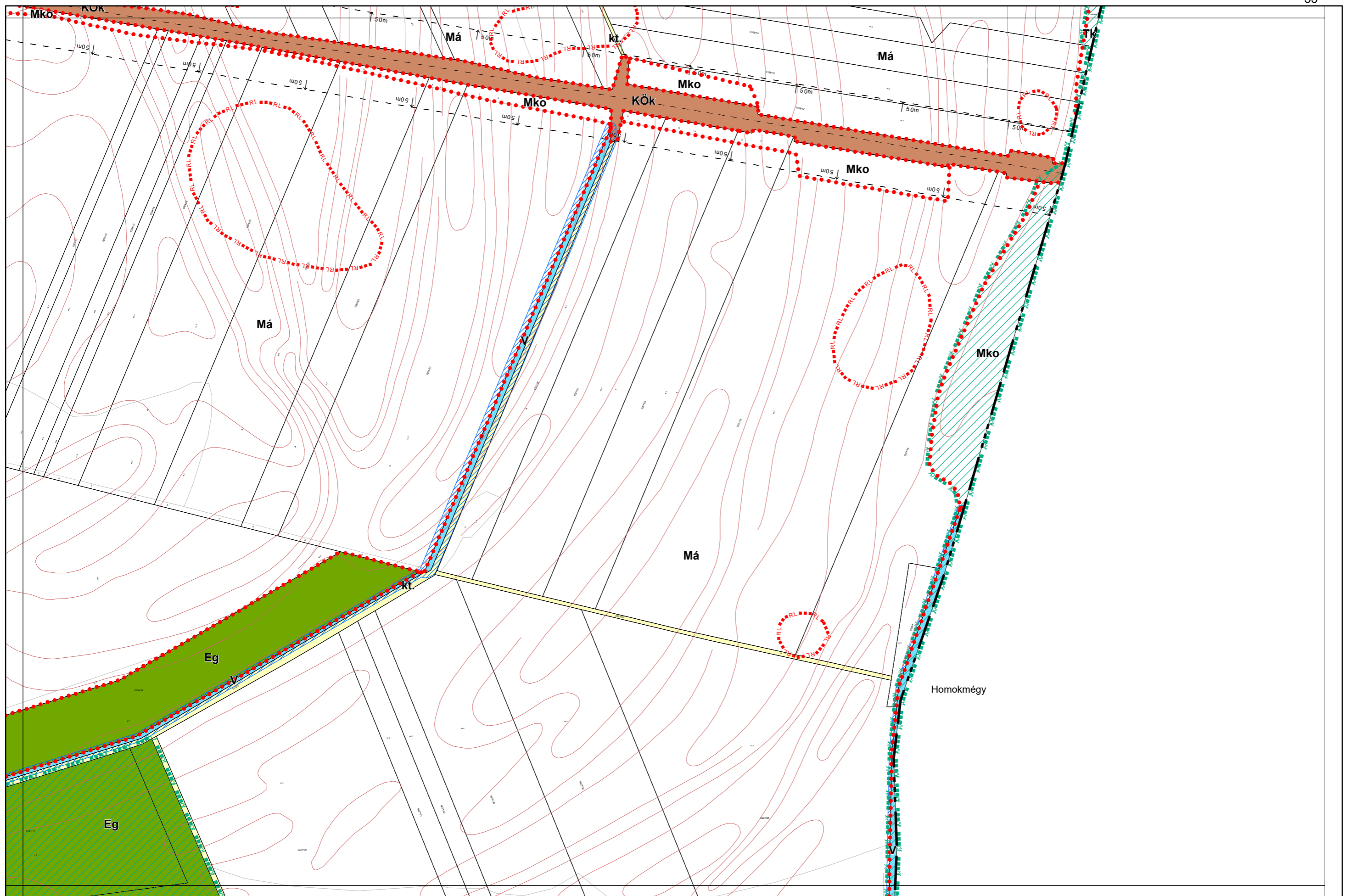


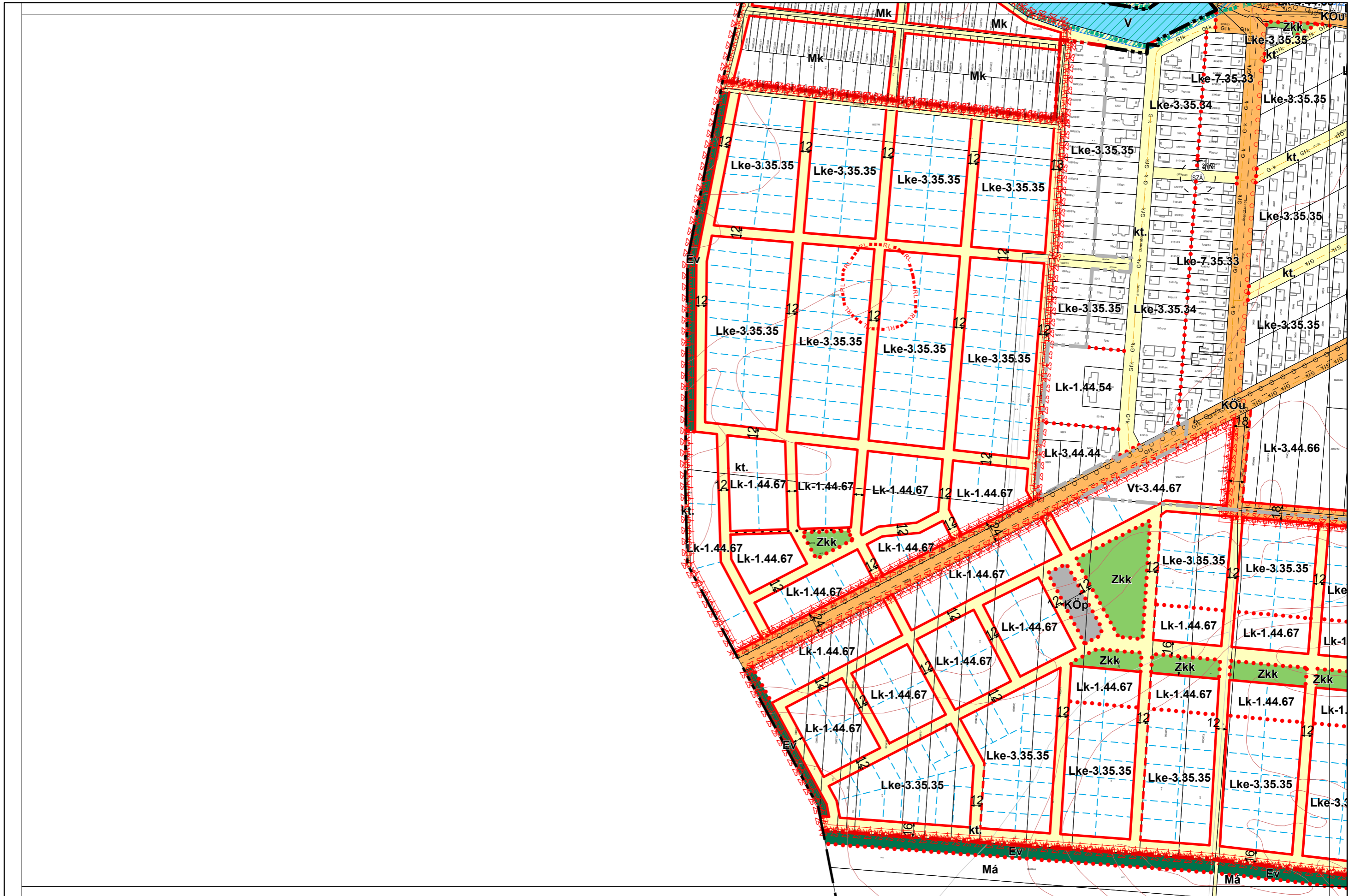
1.4. melléklet a 13/2020. (IX. 29.) önkormányzati rendelethez
14/2022. (X. 27.) önkormányzati rendelettel módosított tervlap

Készült az állami alapadatszolgáltatás felhasználásával. Adatszolgáltatás sorszáma: 2103





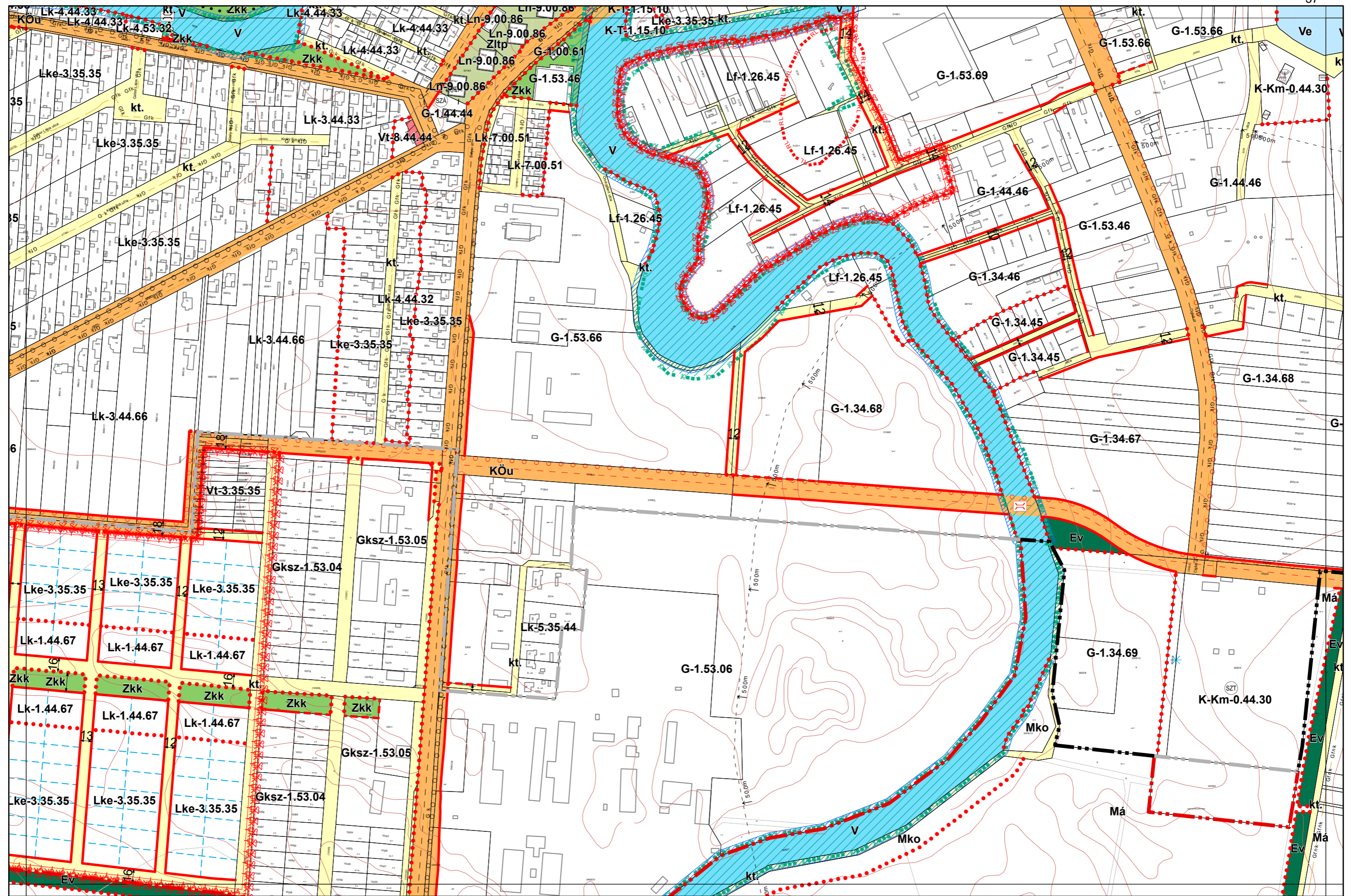




1.4. melléklet a 13/2020. (IX. 29.) önkormányzati rendelethez
14/2022. (X. 27.) önkormányzati rendelettel módosított tervlap

Készült az állami alapadatszolgáltatás felhasználásával. Adatszolgáltatás sorszáma: 2103

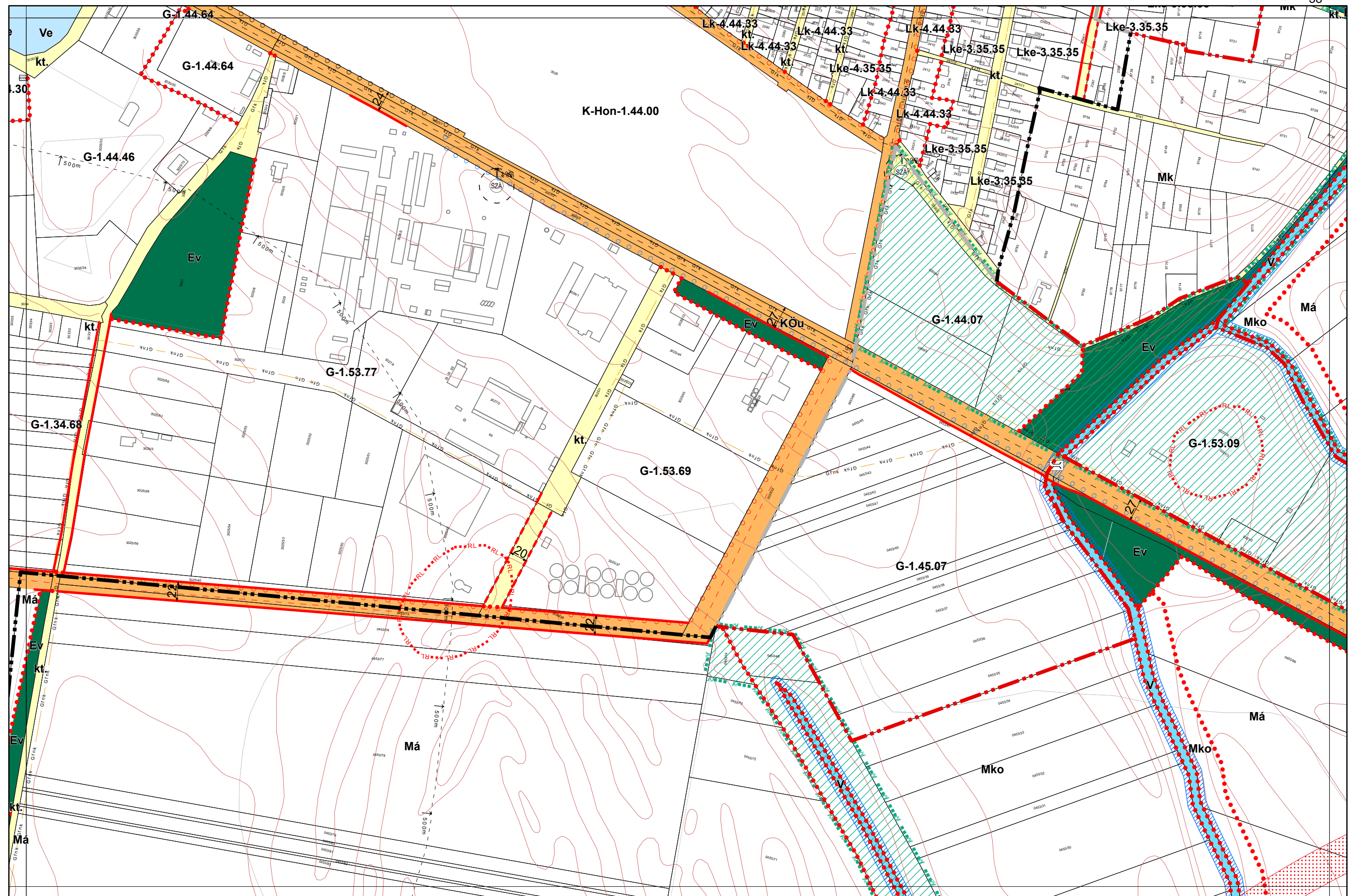




1.4. melléklet a 13/2020. (IX. 29.) önkormányzati rendelethez
2/2022. (I. 28.), és 14/2022. (X. 27.) önkormányzati rendelettel módosított tervlap

Készült az állami alapadatszolgáltatás felhasználásával. Adatszolgáltatás sorszáma: 2103

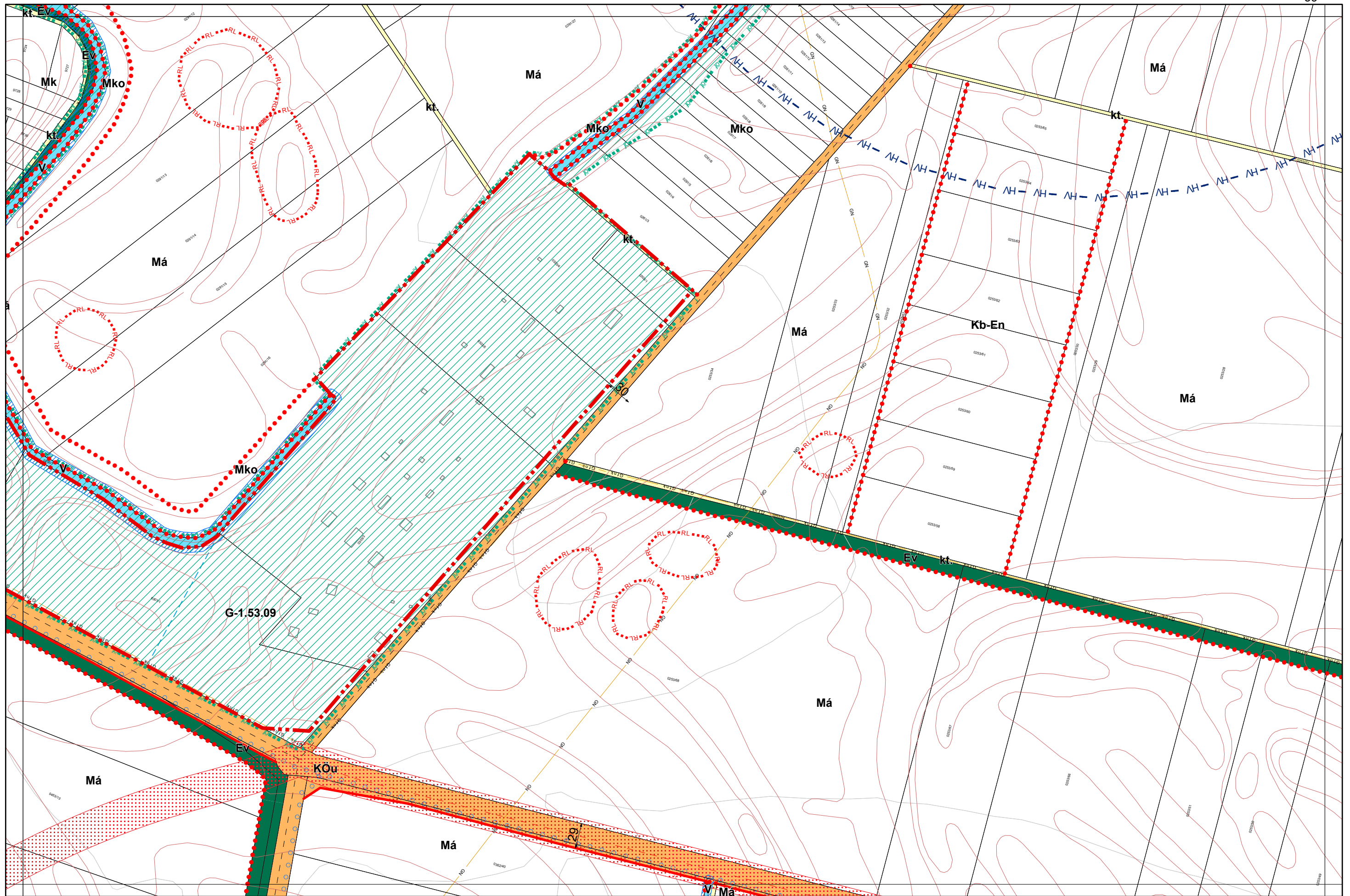


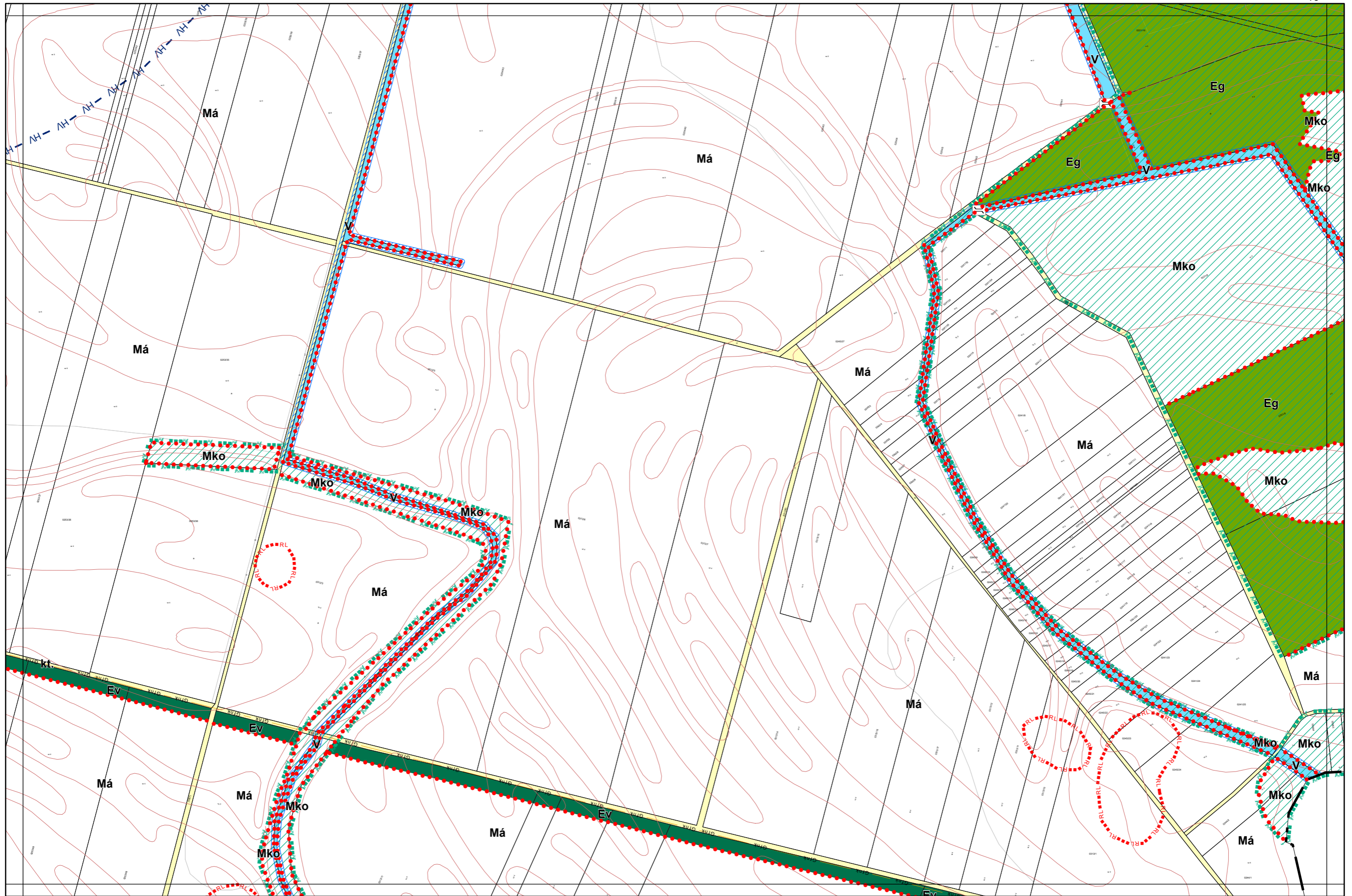


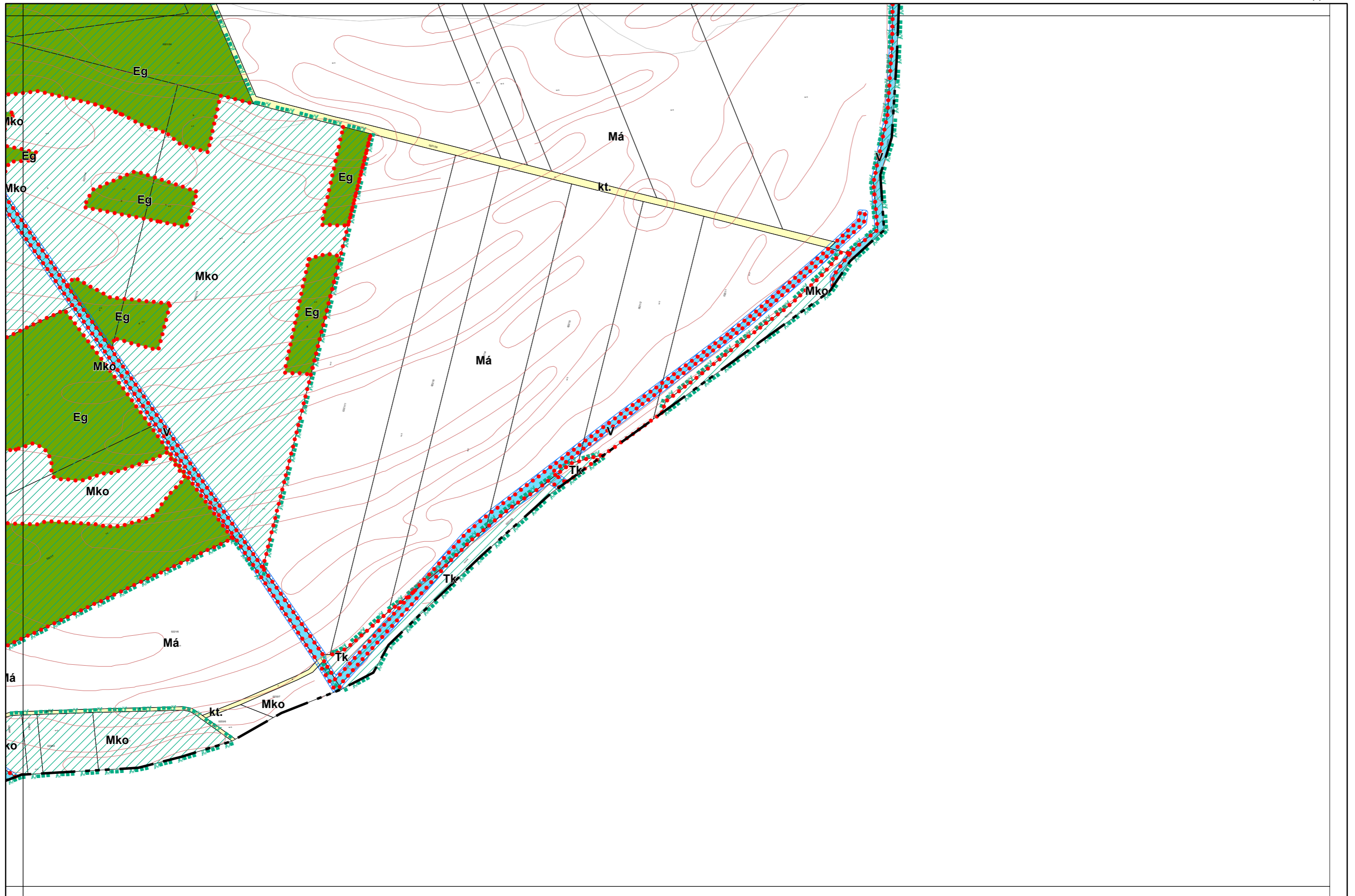
1.4. melléklet a 13/2020. (IX. 29.) önkormányzati rendelethez
14/2022. (X. 27.), .../2023. (... ..) önkormányzati rendelettel módosított tervlap

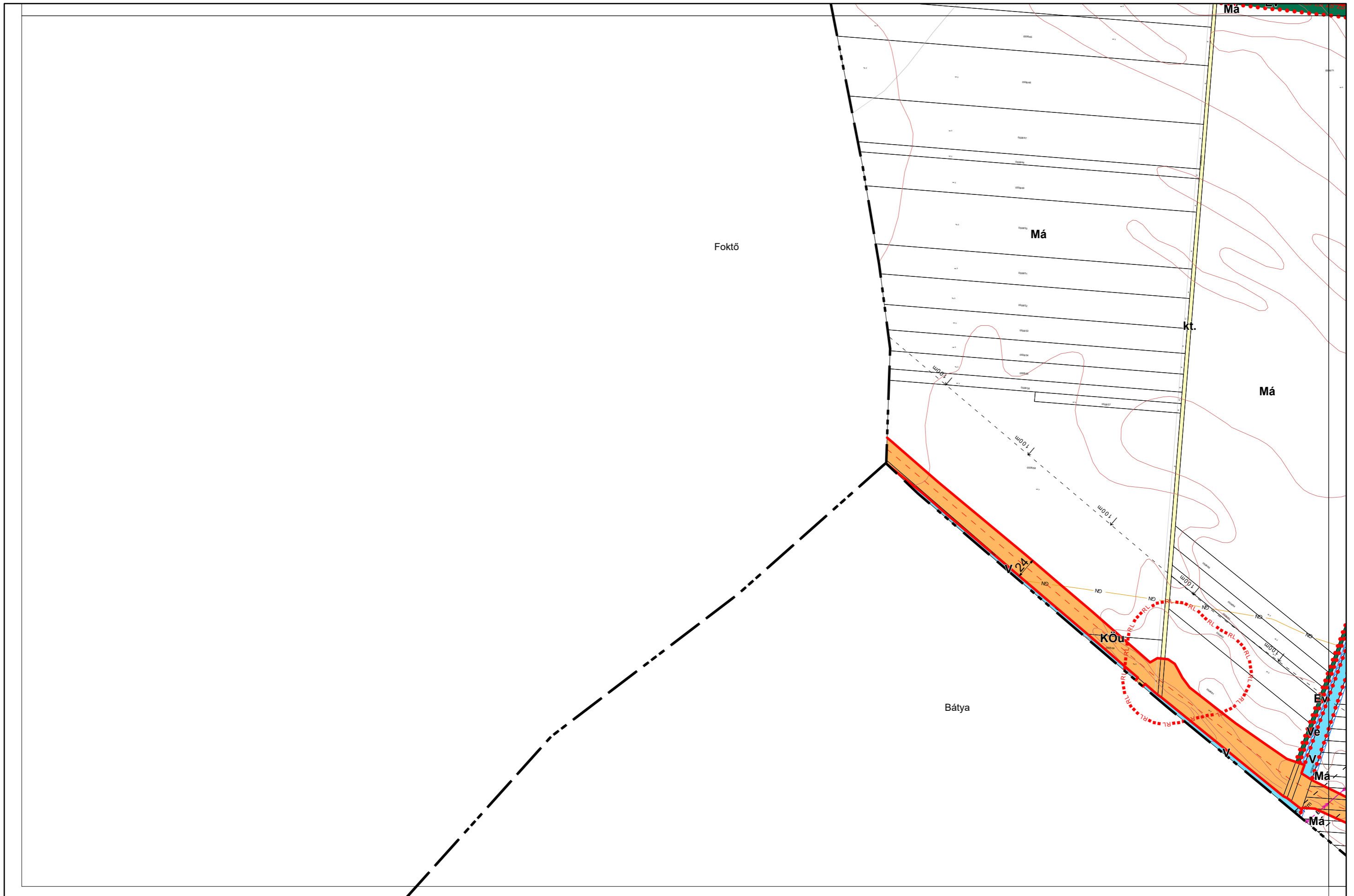
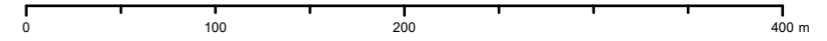
Készült az állami alapadatszolgáltatás felhasználásával

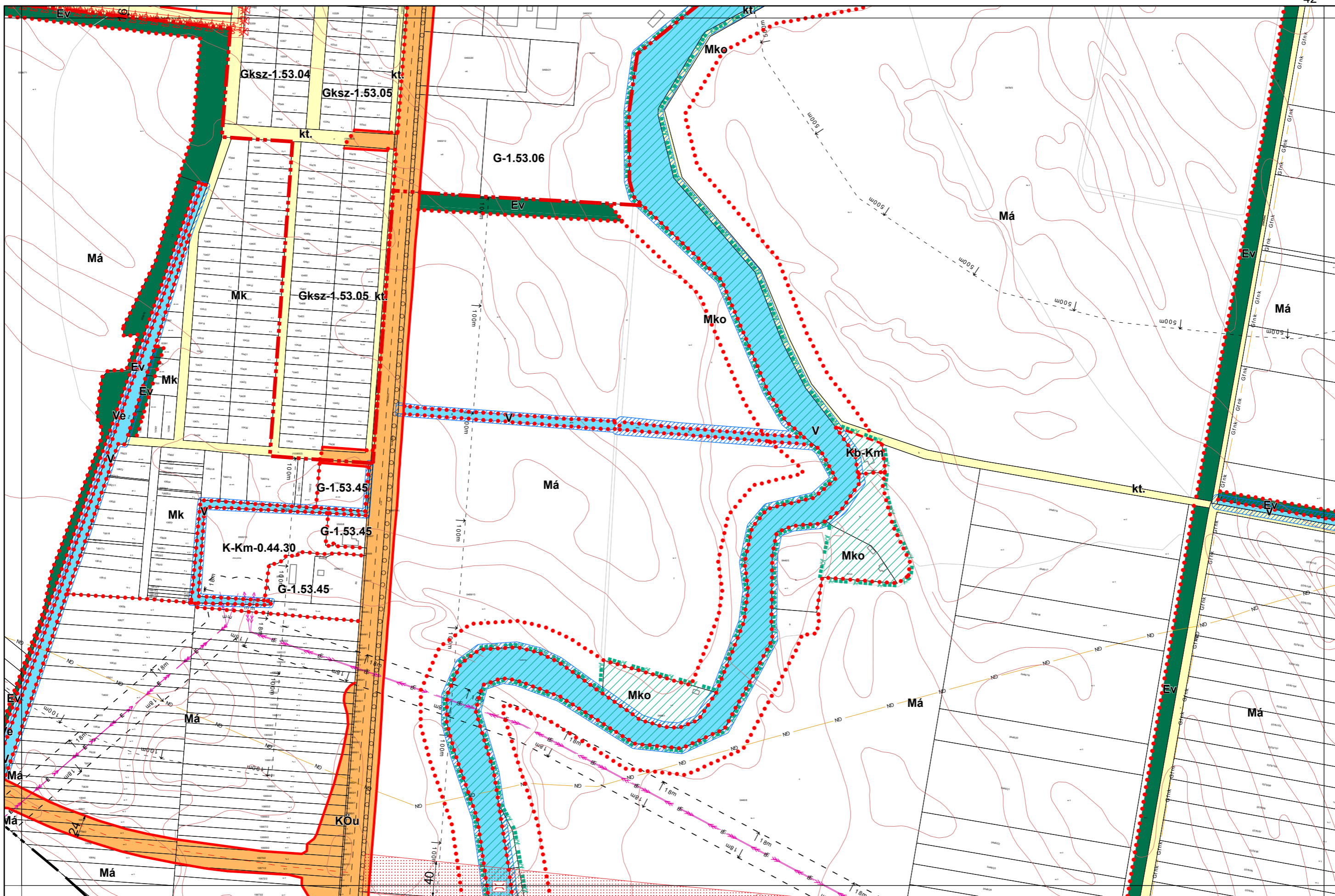








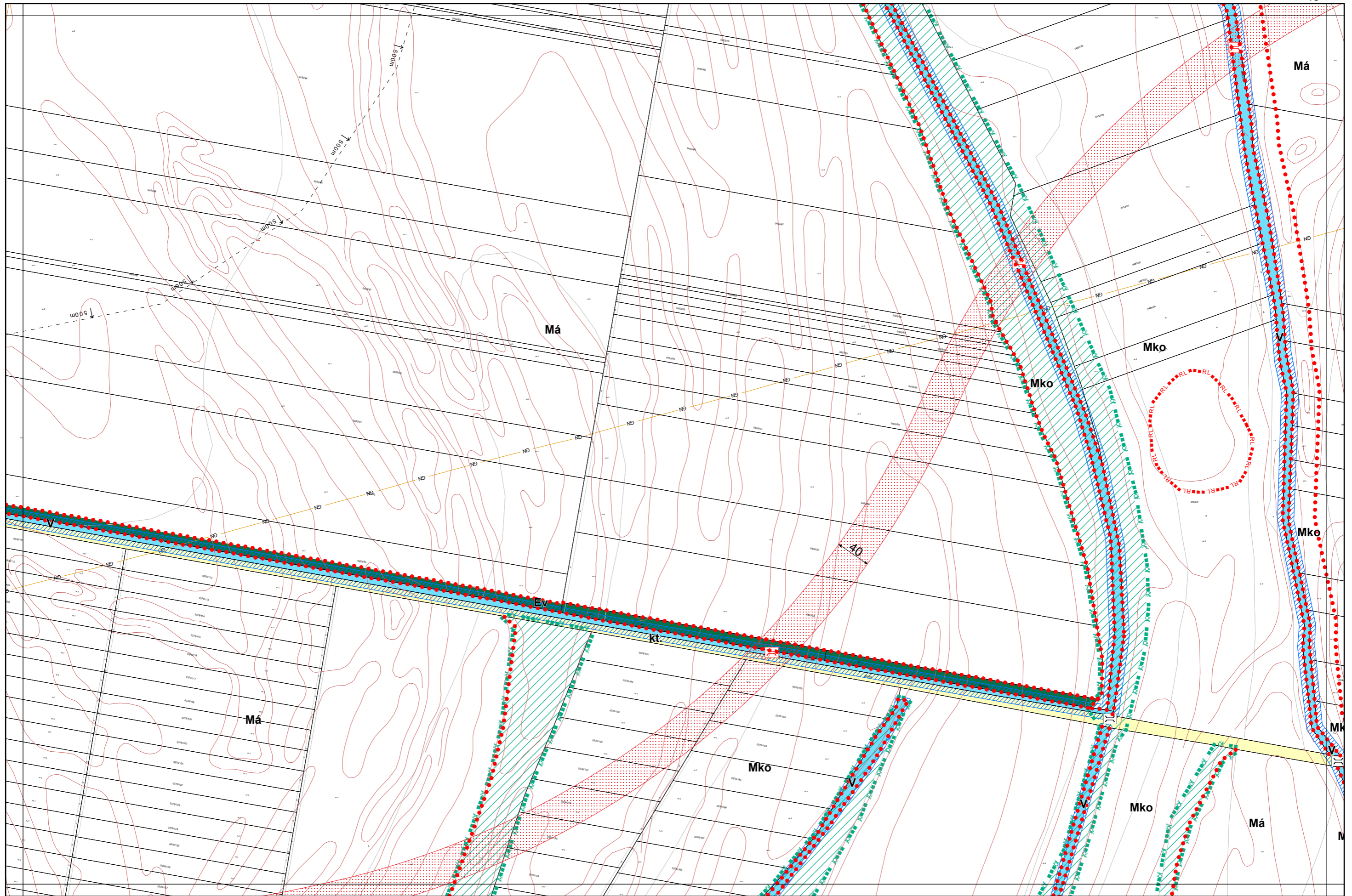


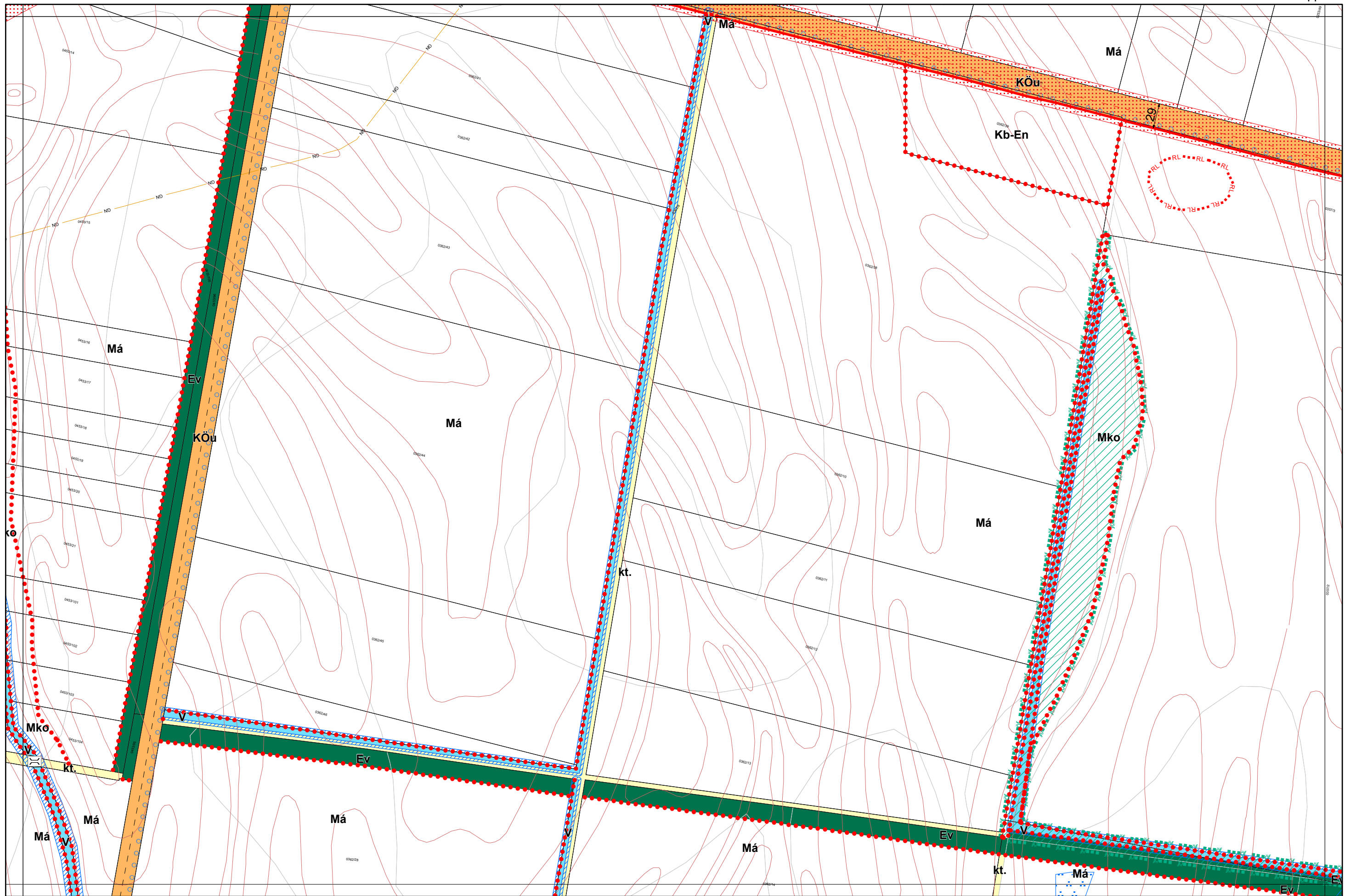


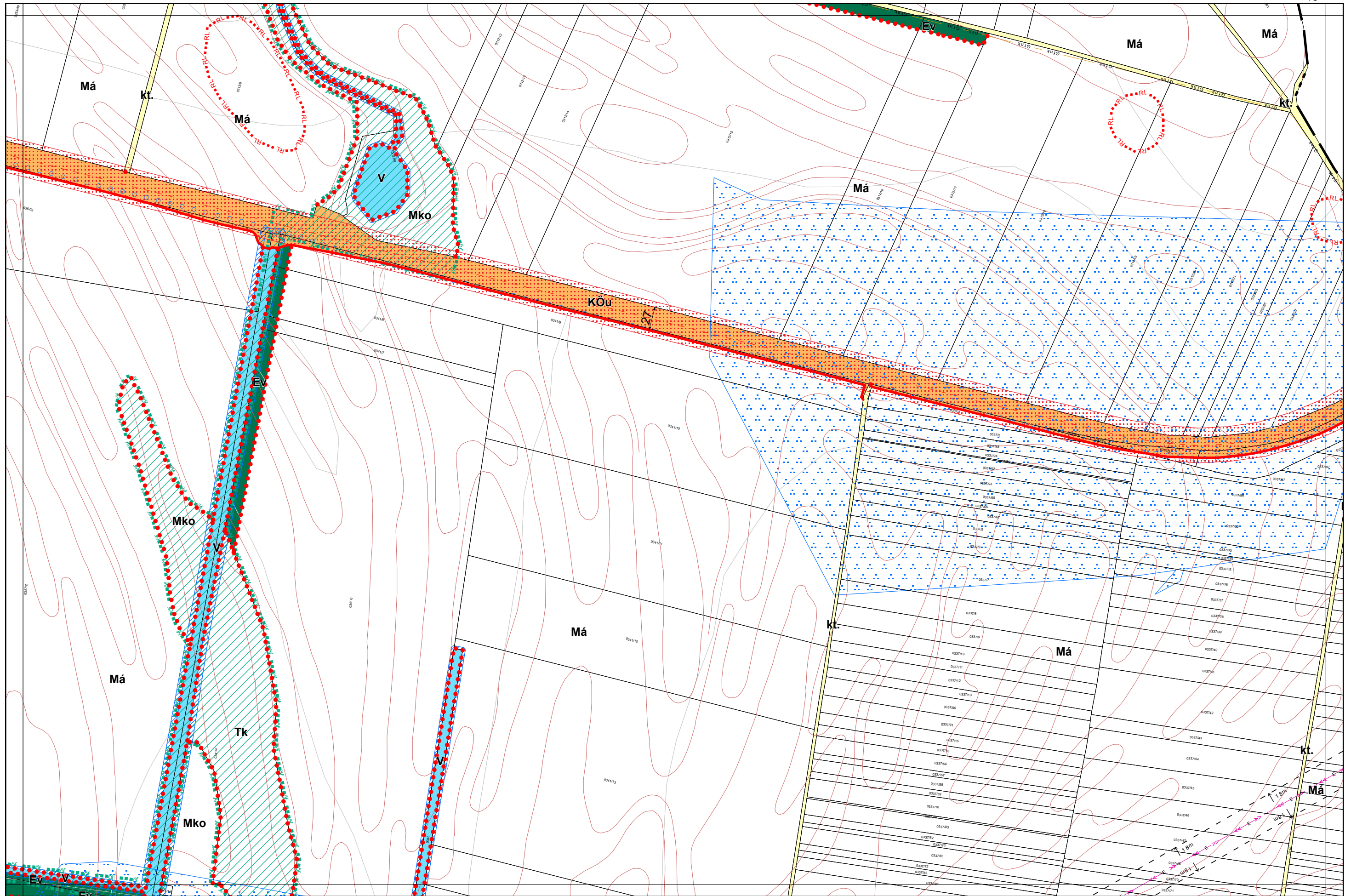
1.4. melléklet a 13/2020. (IX. 29.) önkormányzati rendelethez
15/2021. (X. 22.), 2/2022. (I. 28.), és 14/2022. (X. 27.) önkormányzati rendelettel módosított tervlap

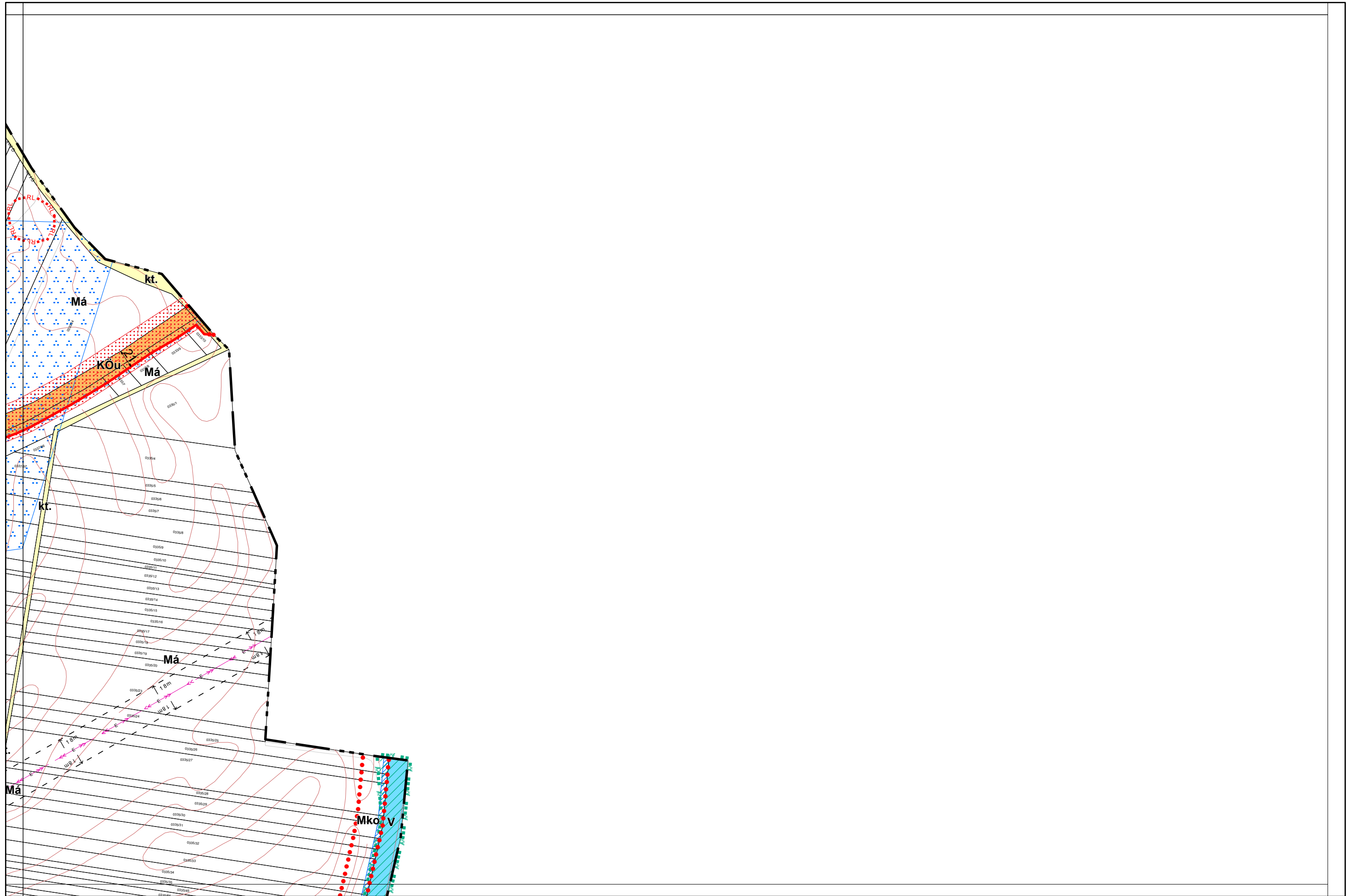
Készült az állami alapadatszolgáltatás felhasználásával. Adatszolgáltatás sorszáma: 2103



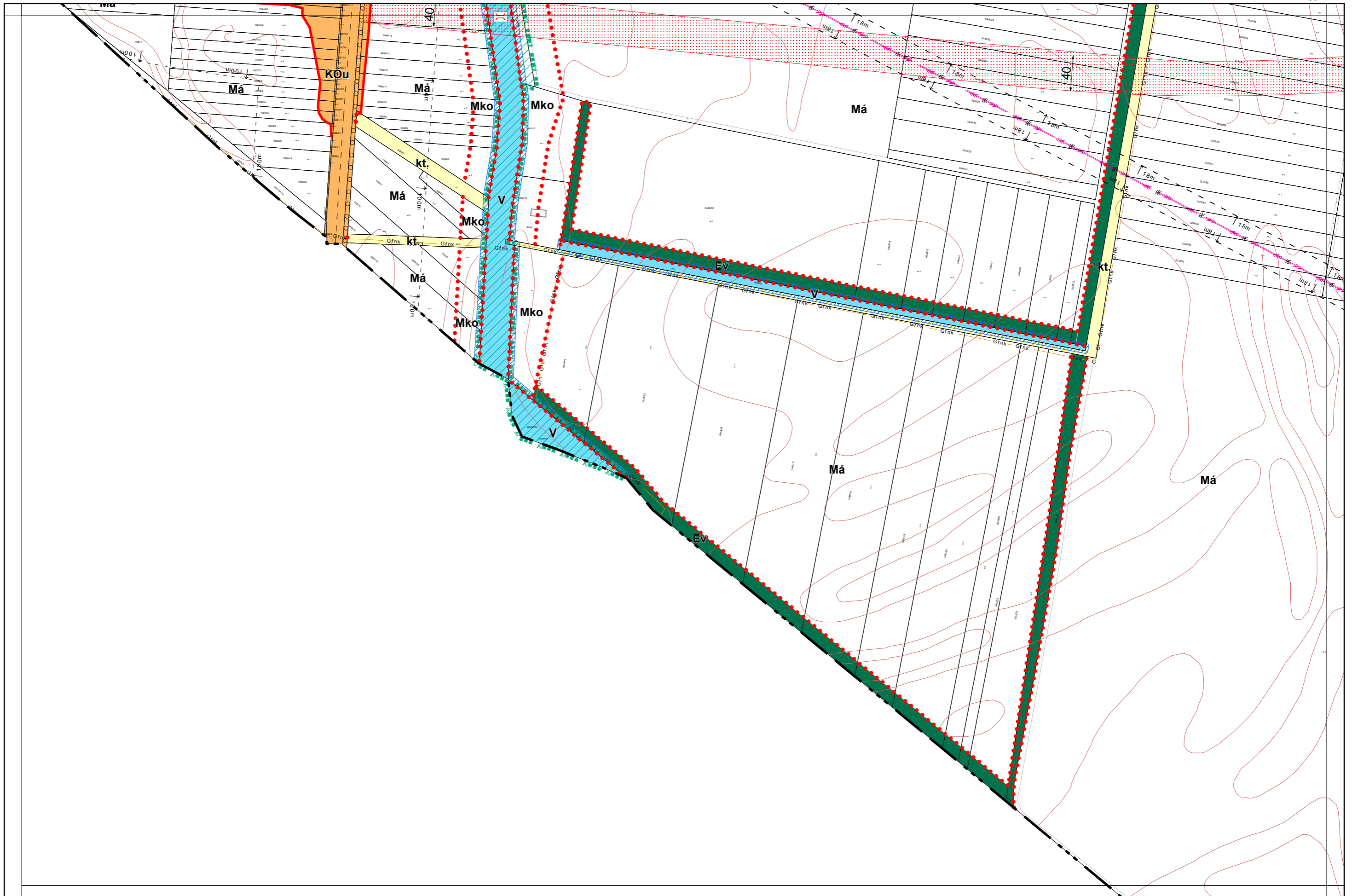
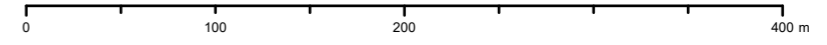


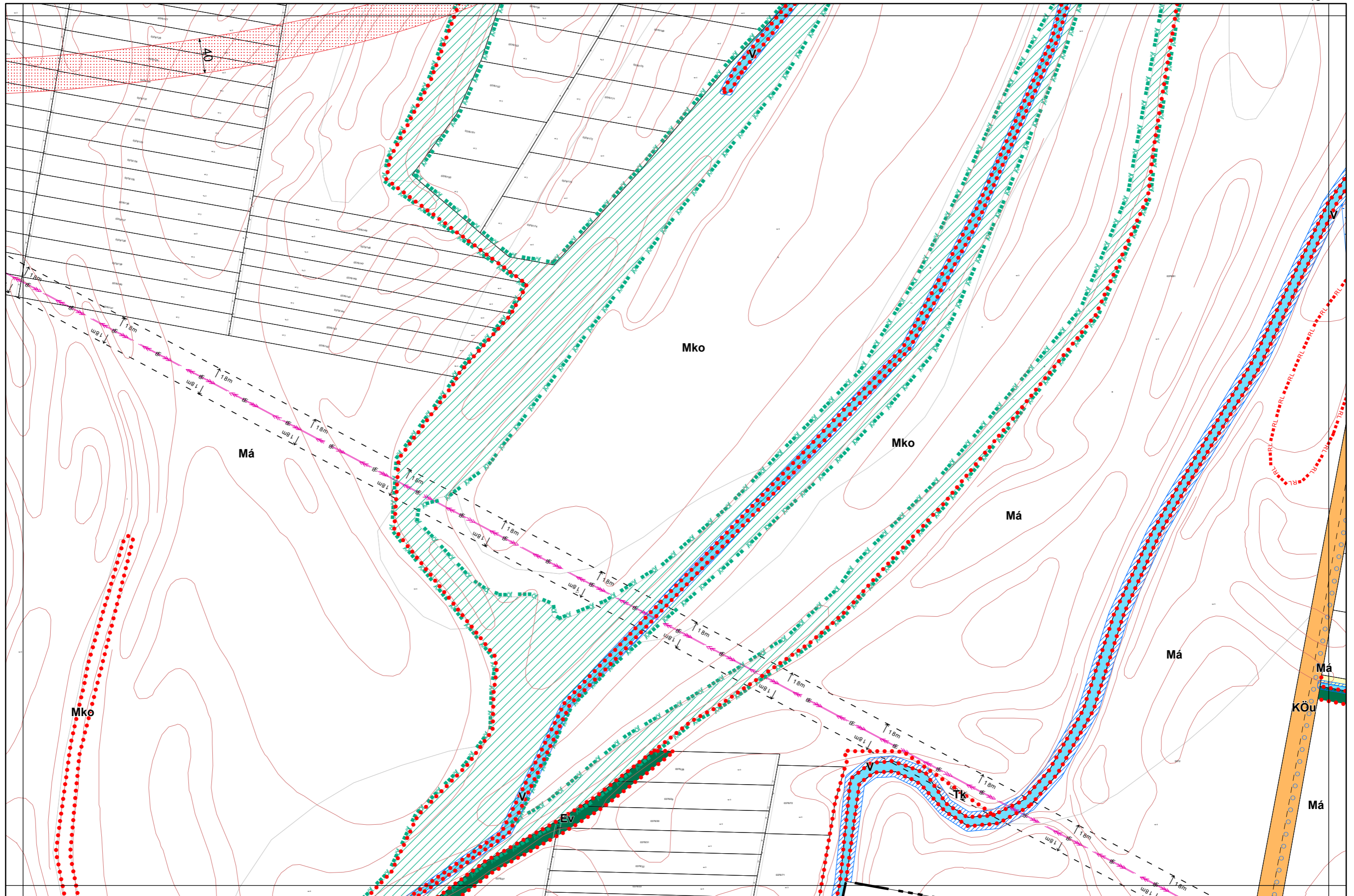


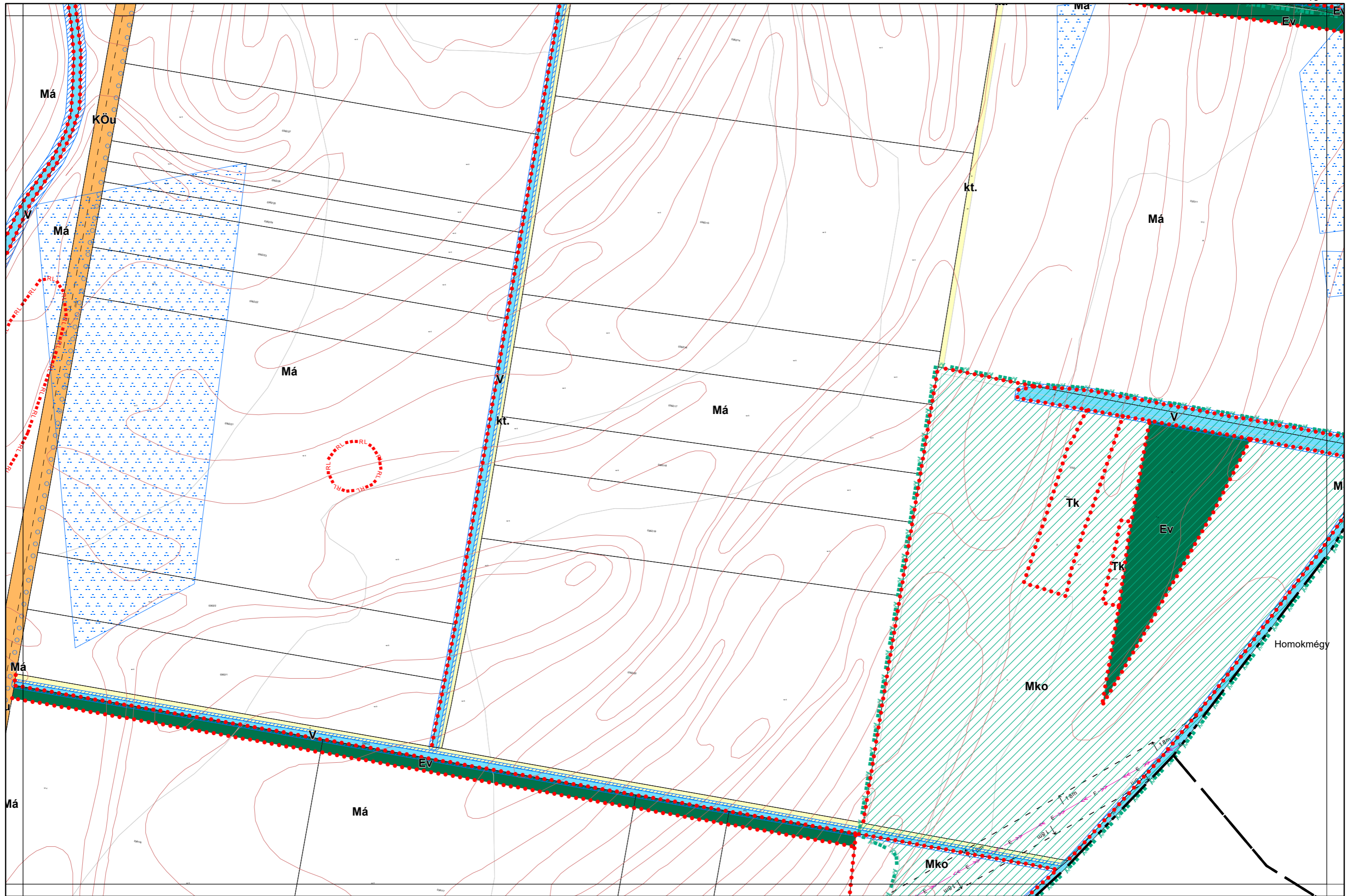


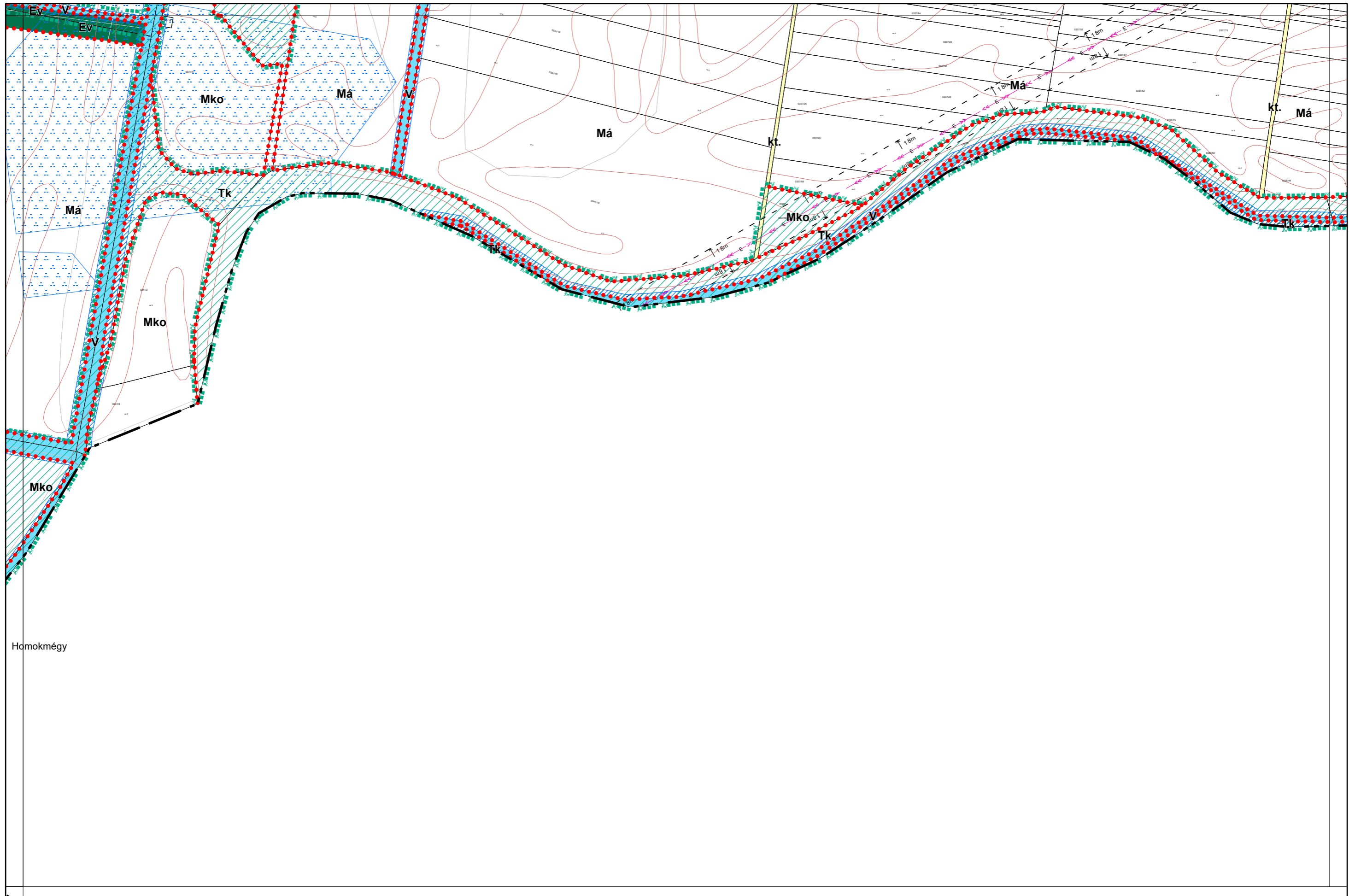



1.4. melléklet a 13/2020. (IX. 29.) önkormányzati rendelethez
14/2022. (X. 27.), .../2023. (... ..) önkormányzati rendelettel módosított tervlap




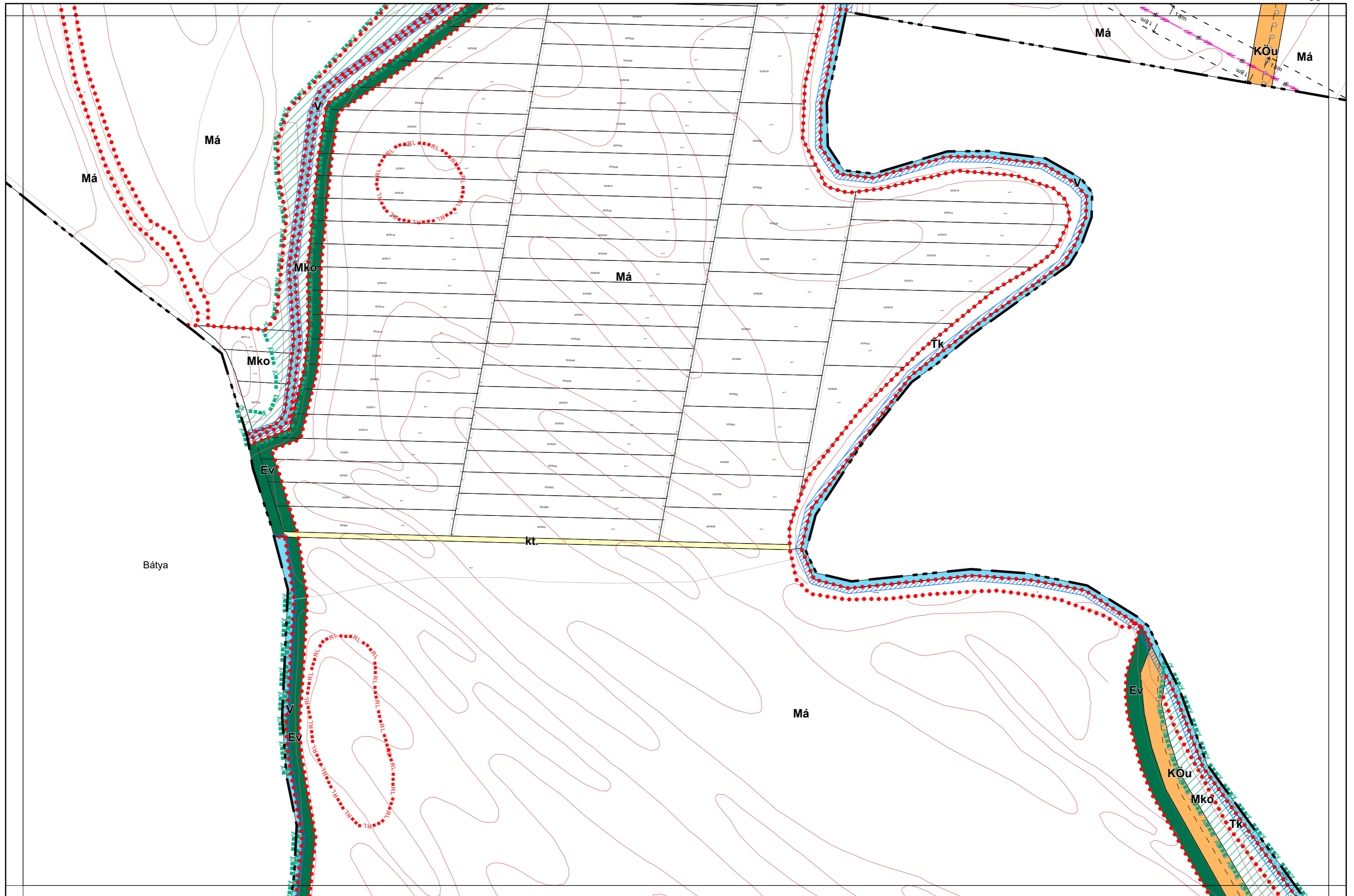


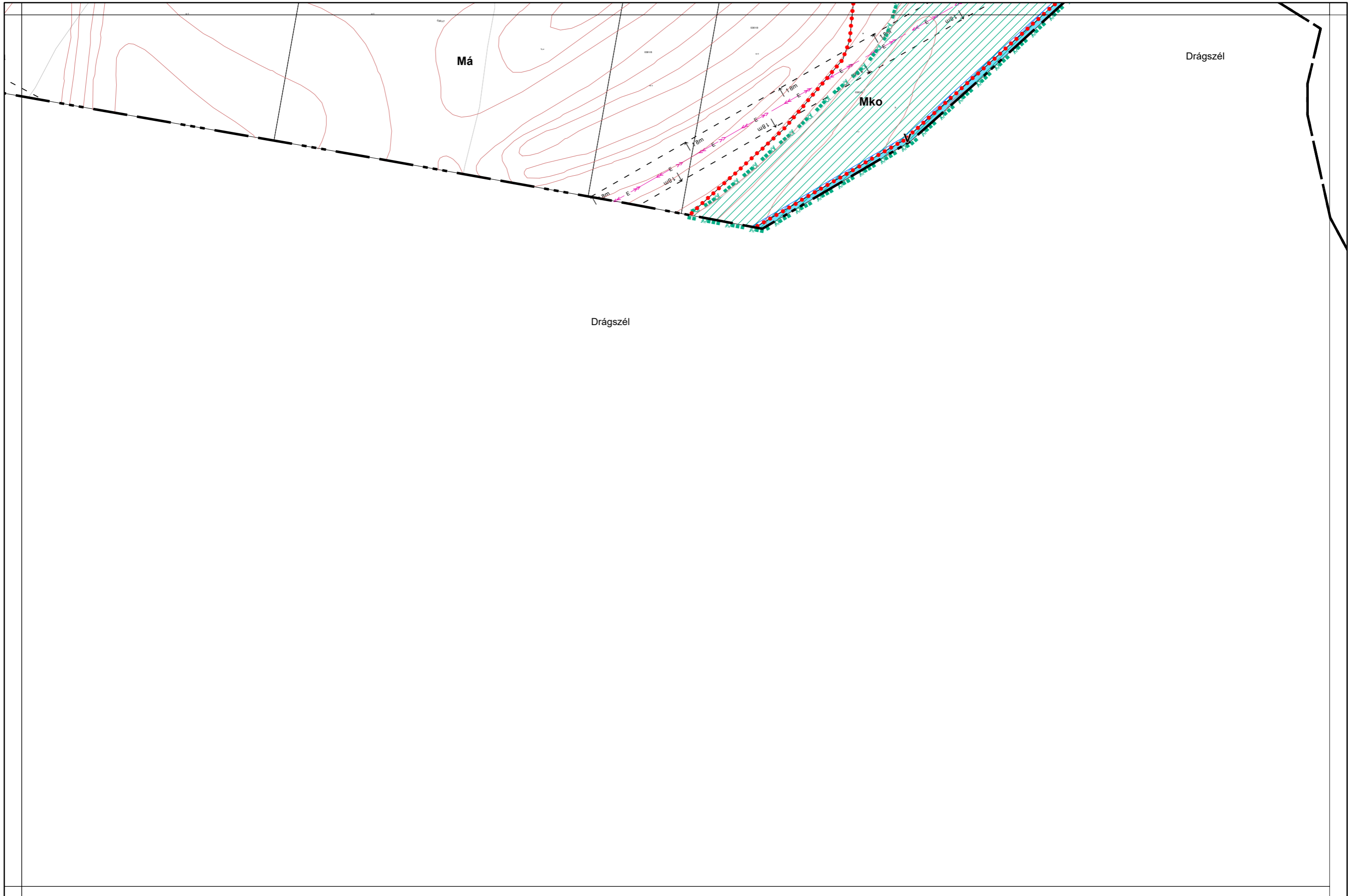
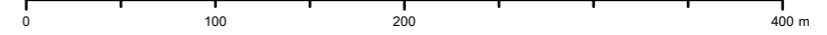


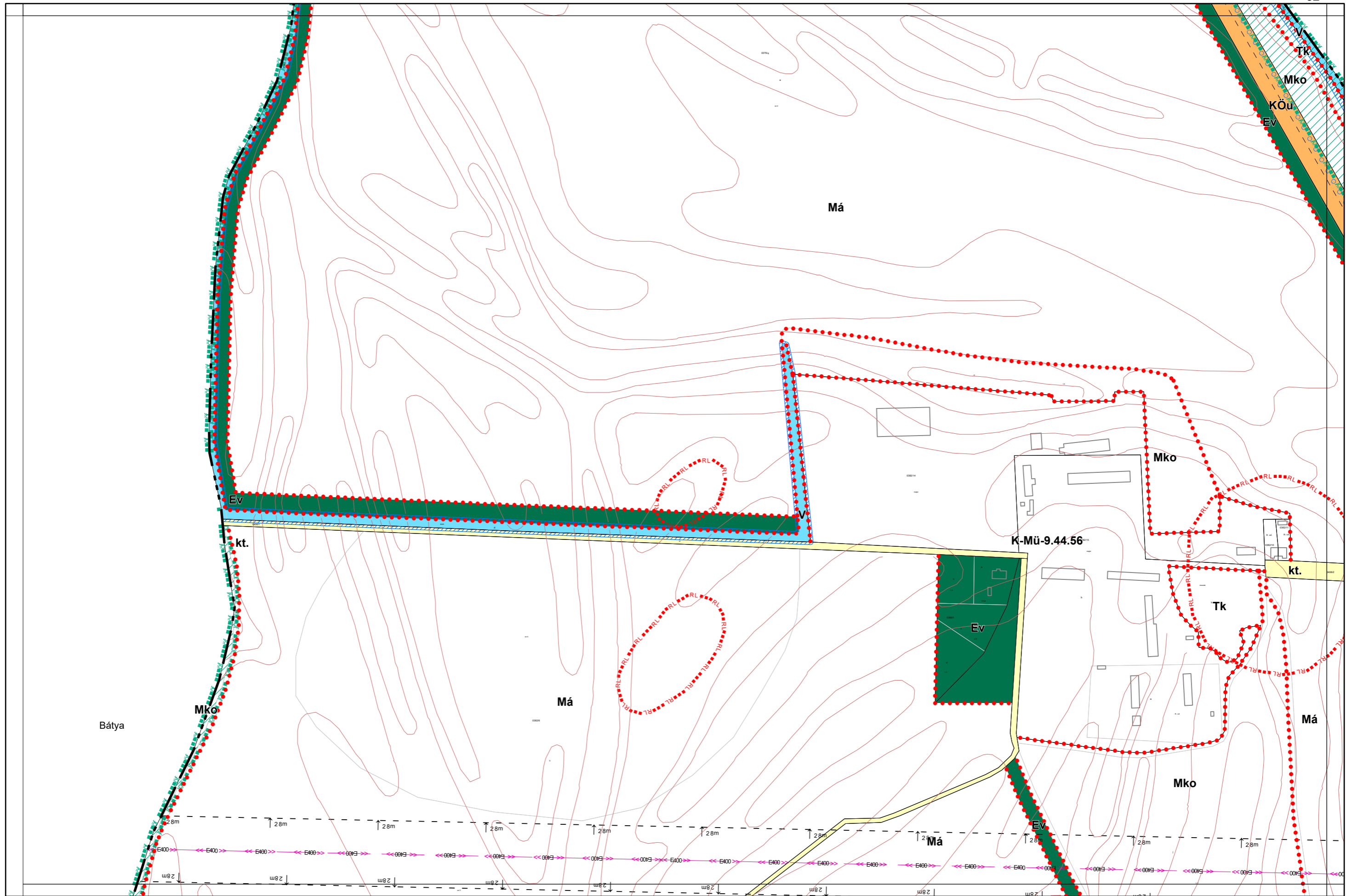





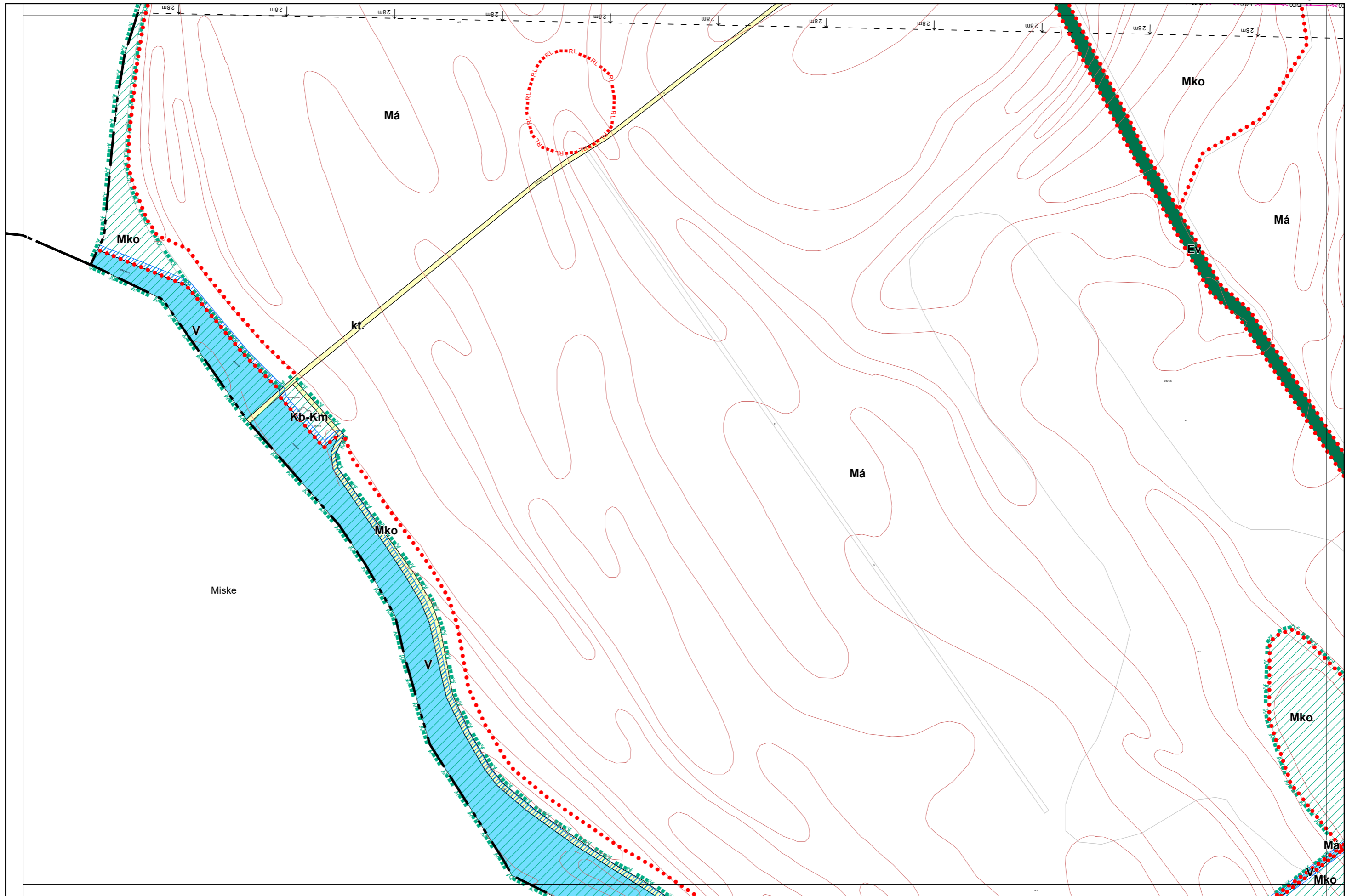


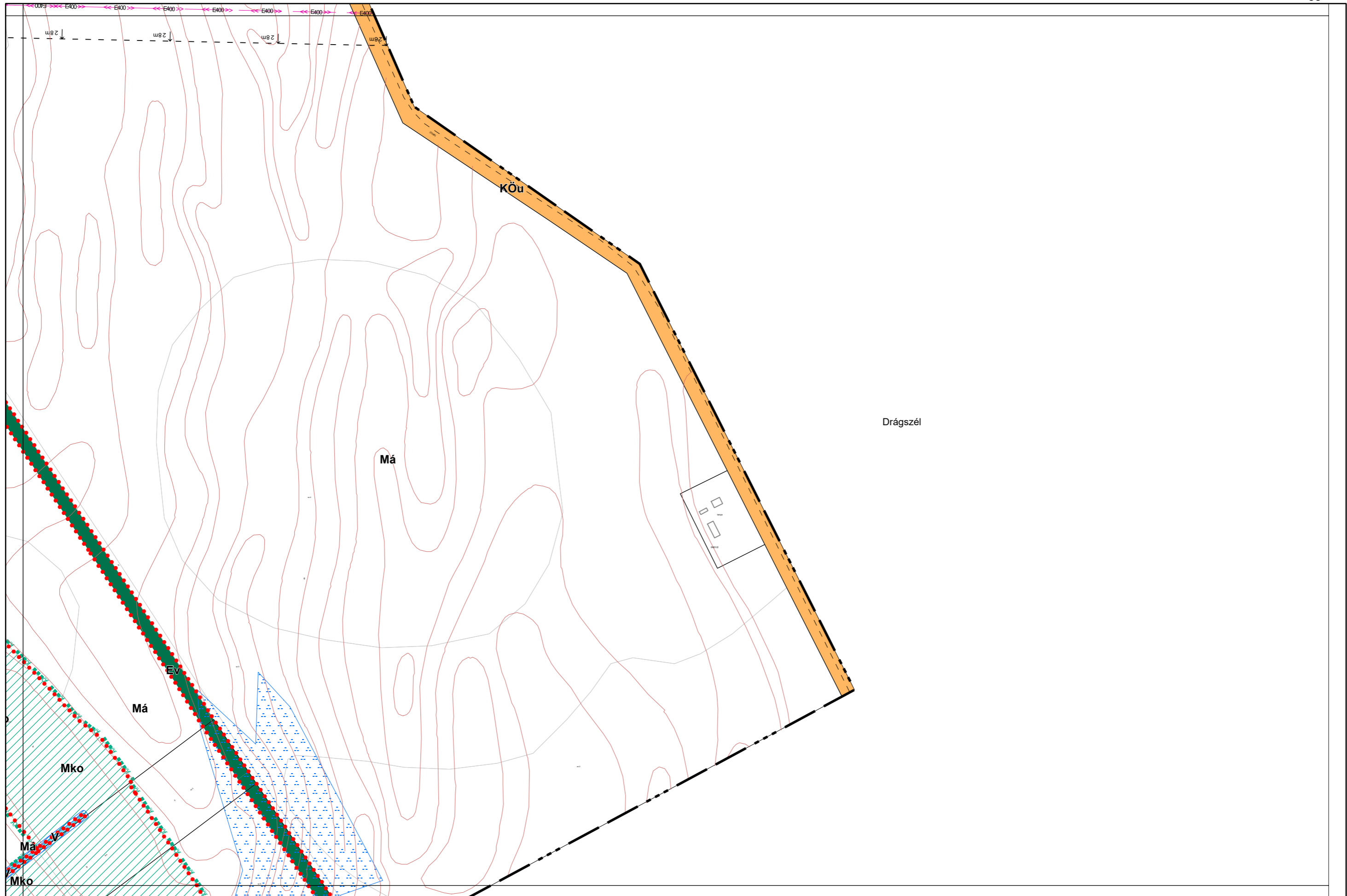







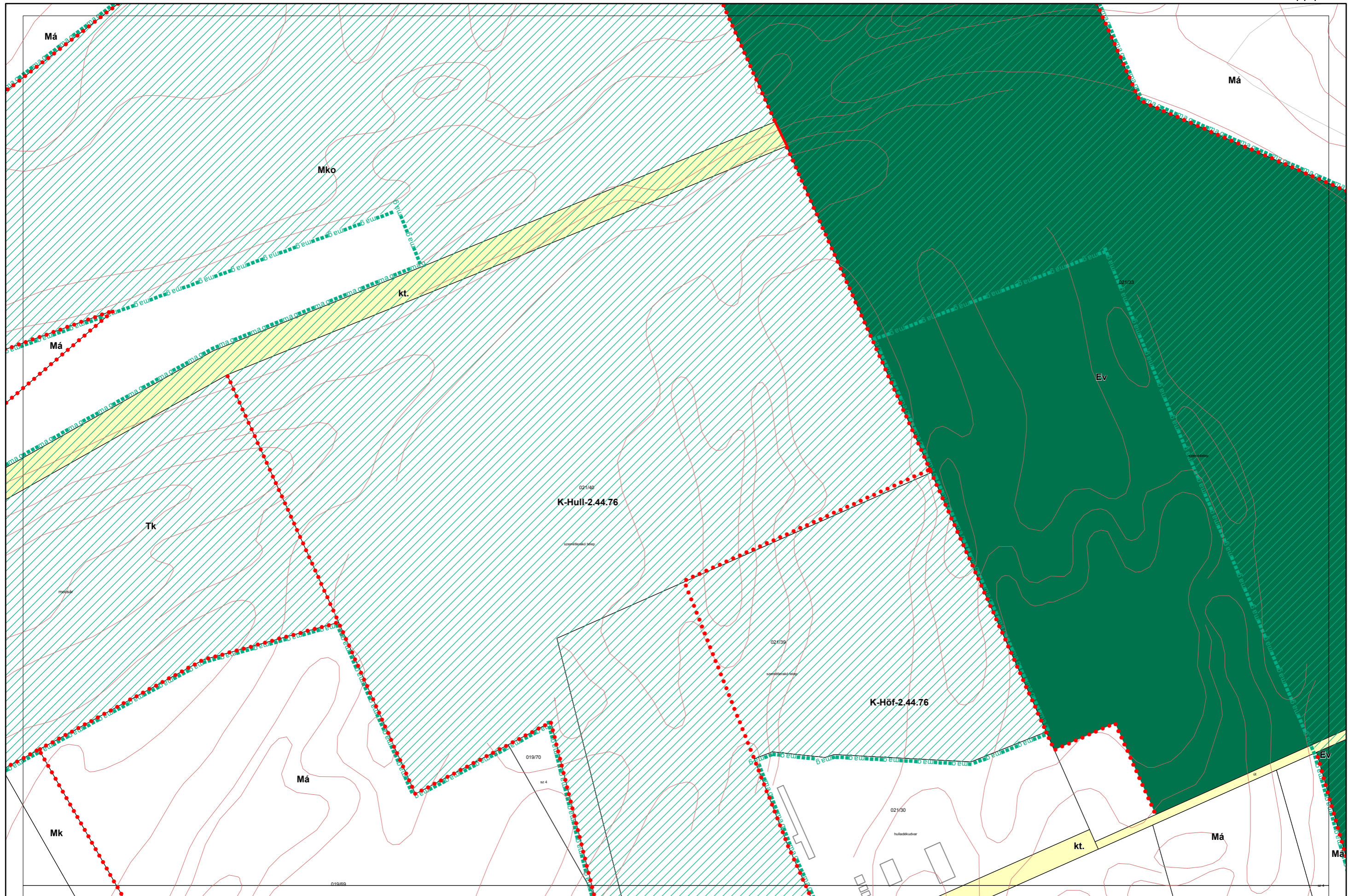




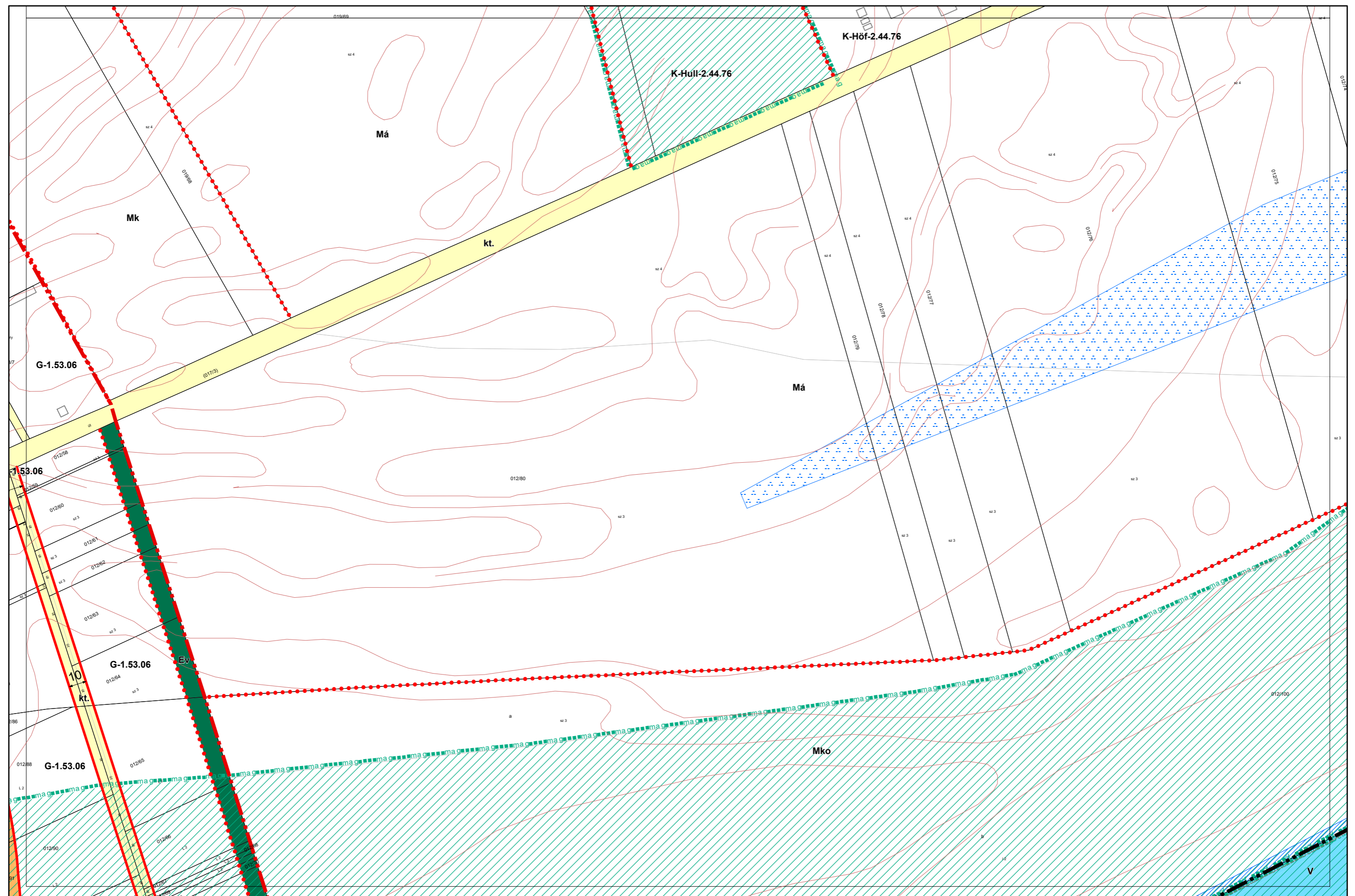
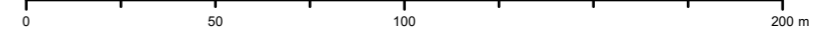








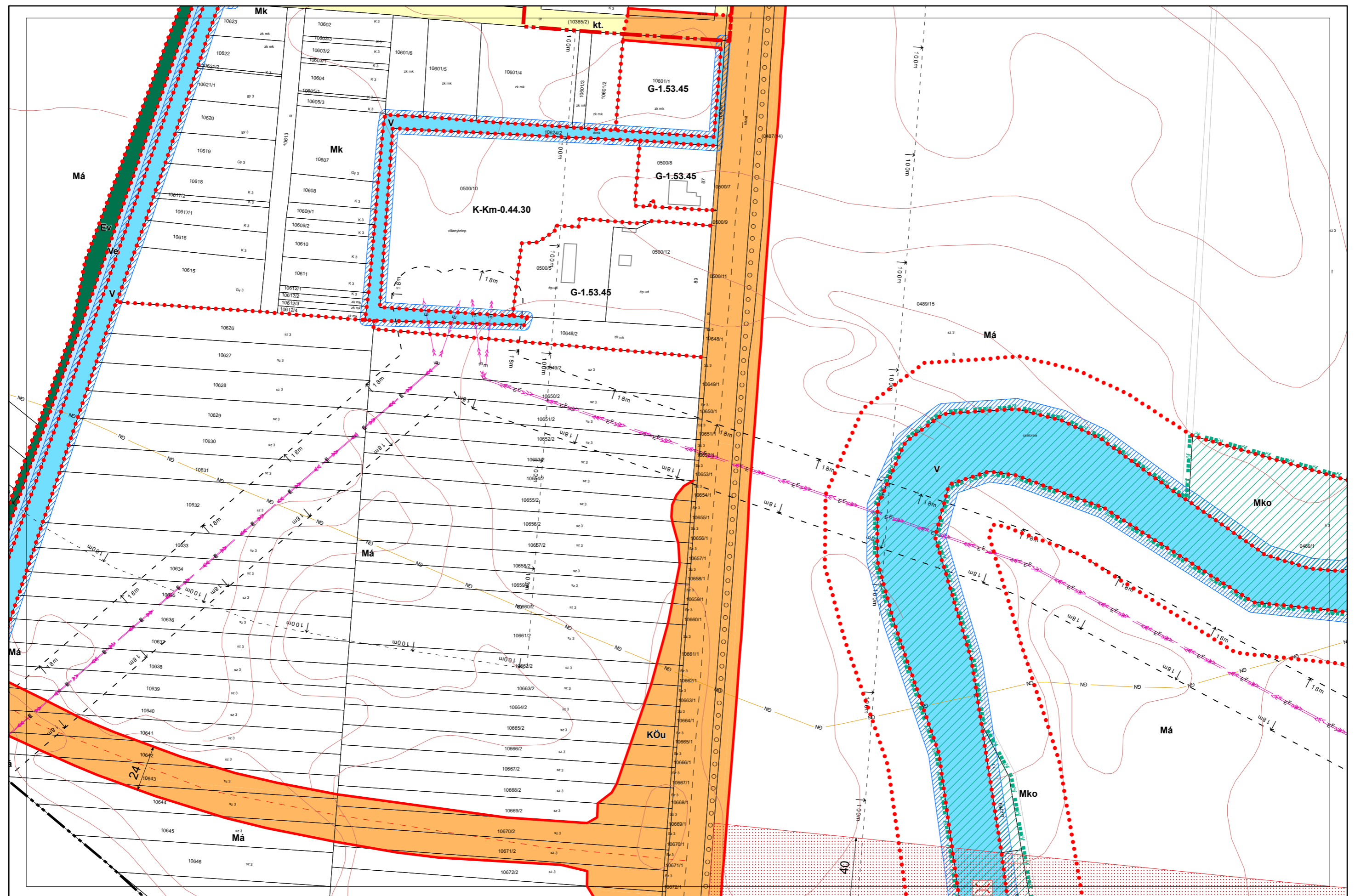
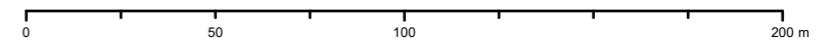
Kalocsa Város Külterületi Szabályozási Terve M=1:2000



1.4. melléklet a 13/2020. (IX. 29.) önkormányzati rendelethez
 2/2022. (I. 28.), és 14/2022. (X. 27.) önkormányzati rendelettel módosított tervlap

Készült az állami alapadatszolgáltatás felhasználásával. Adatszolgáltatás sorszáma: 2103

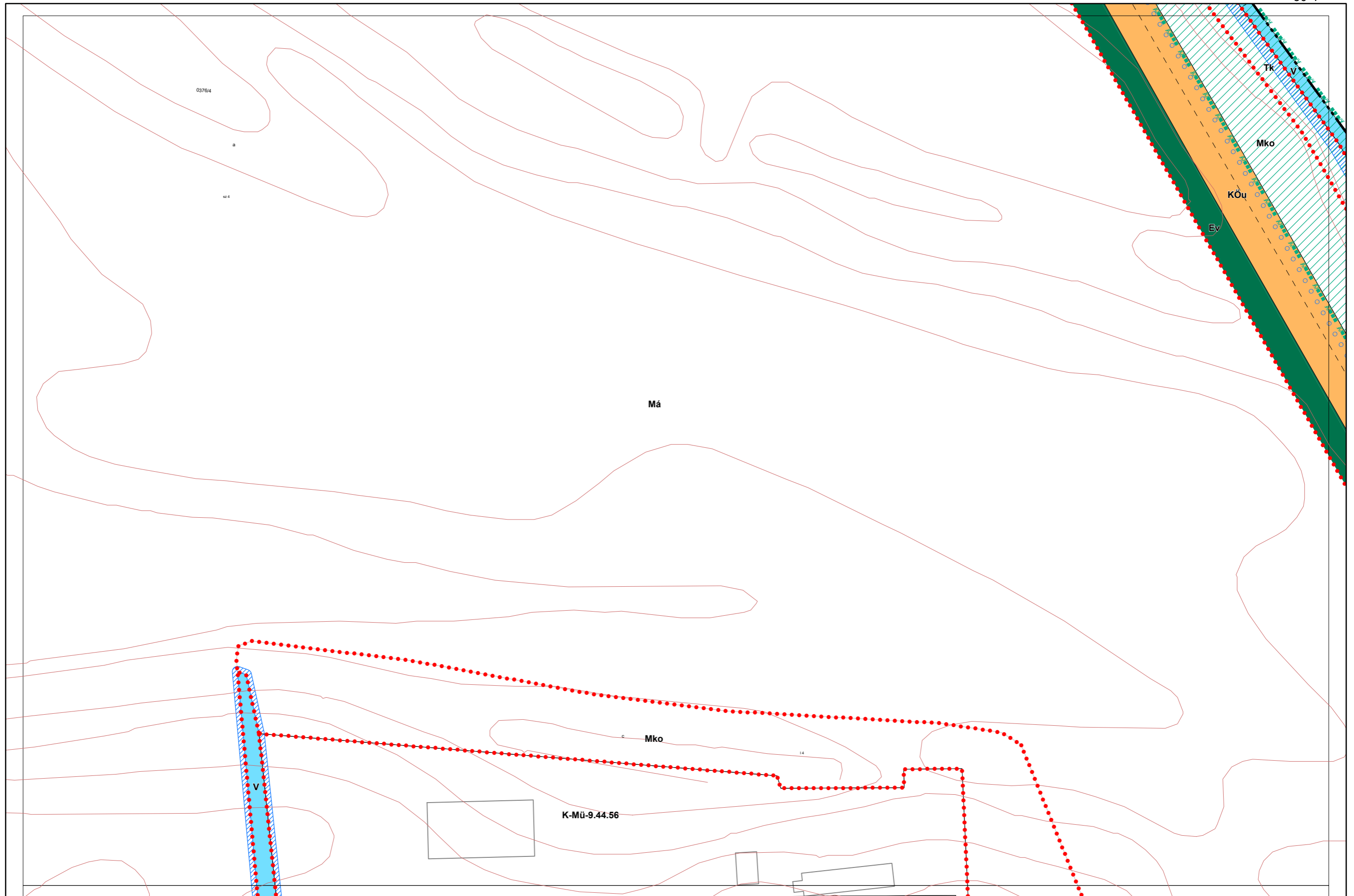


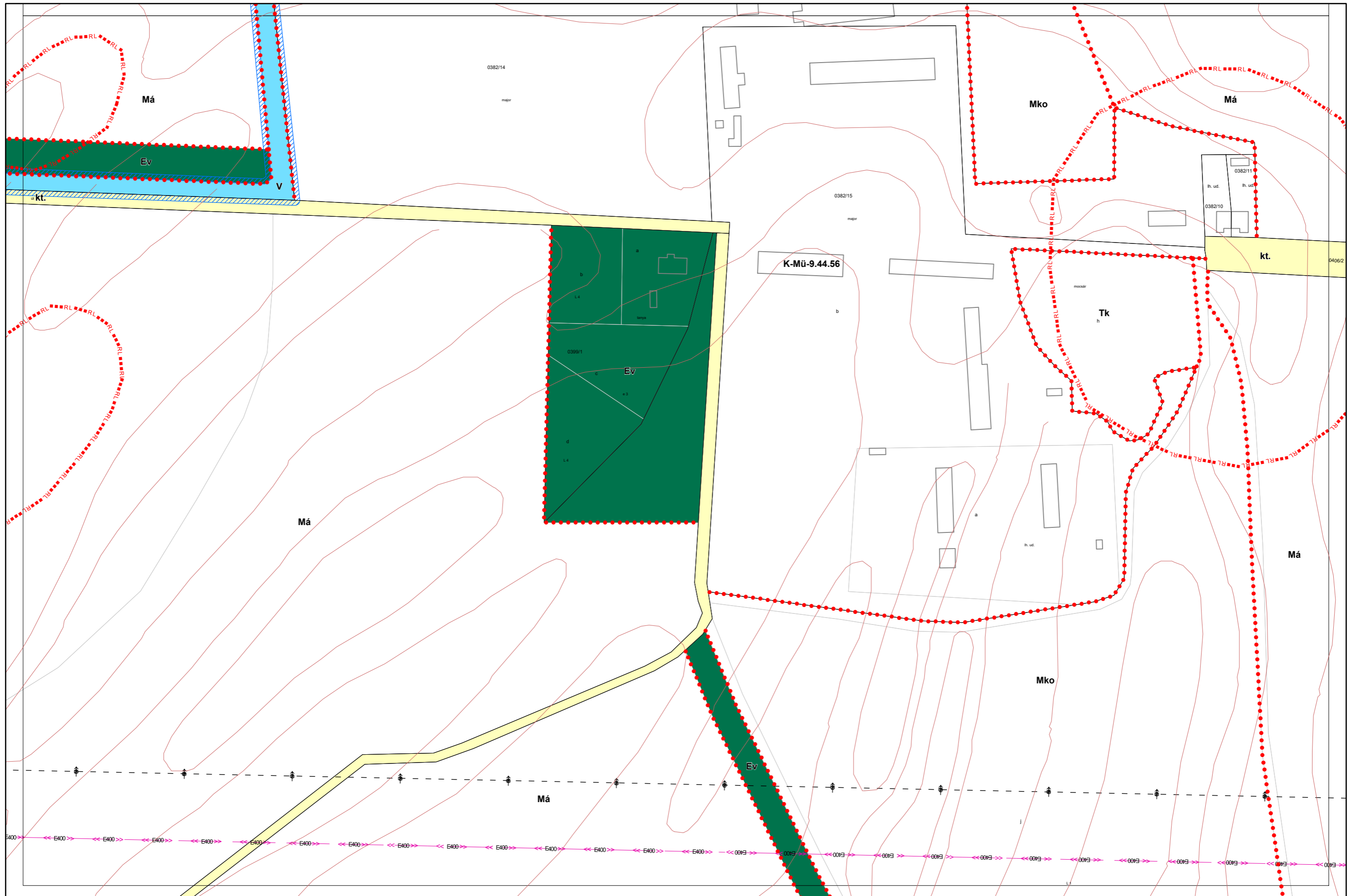
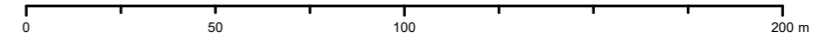



1.4. melléklet a 13/2020. (IX. 29.) önkormányzati rendelethez
 15/2021. (X. 22.), 2/2022. (I. 28.), és 14/2022. (X. 27.) önkormányzati rendelettel módosított tervlap

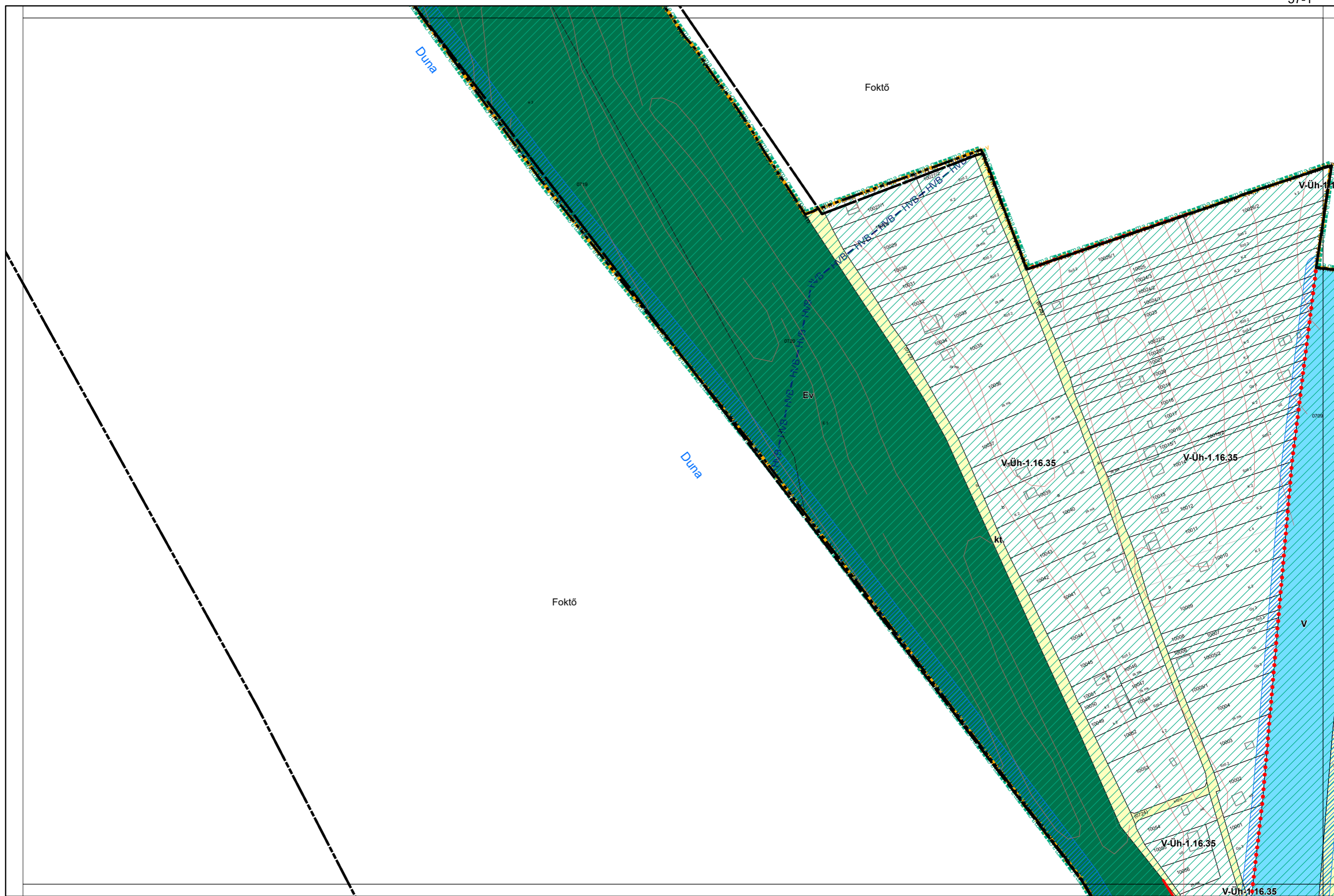
Készült az állami alapadatszolgáltatás felhasználásával. Adatszolgáltatás sorszáma: 2103

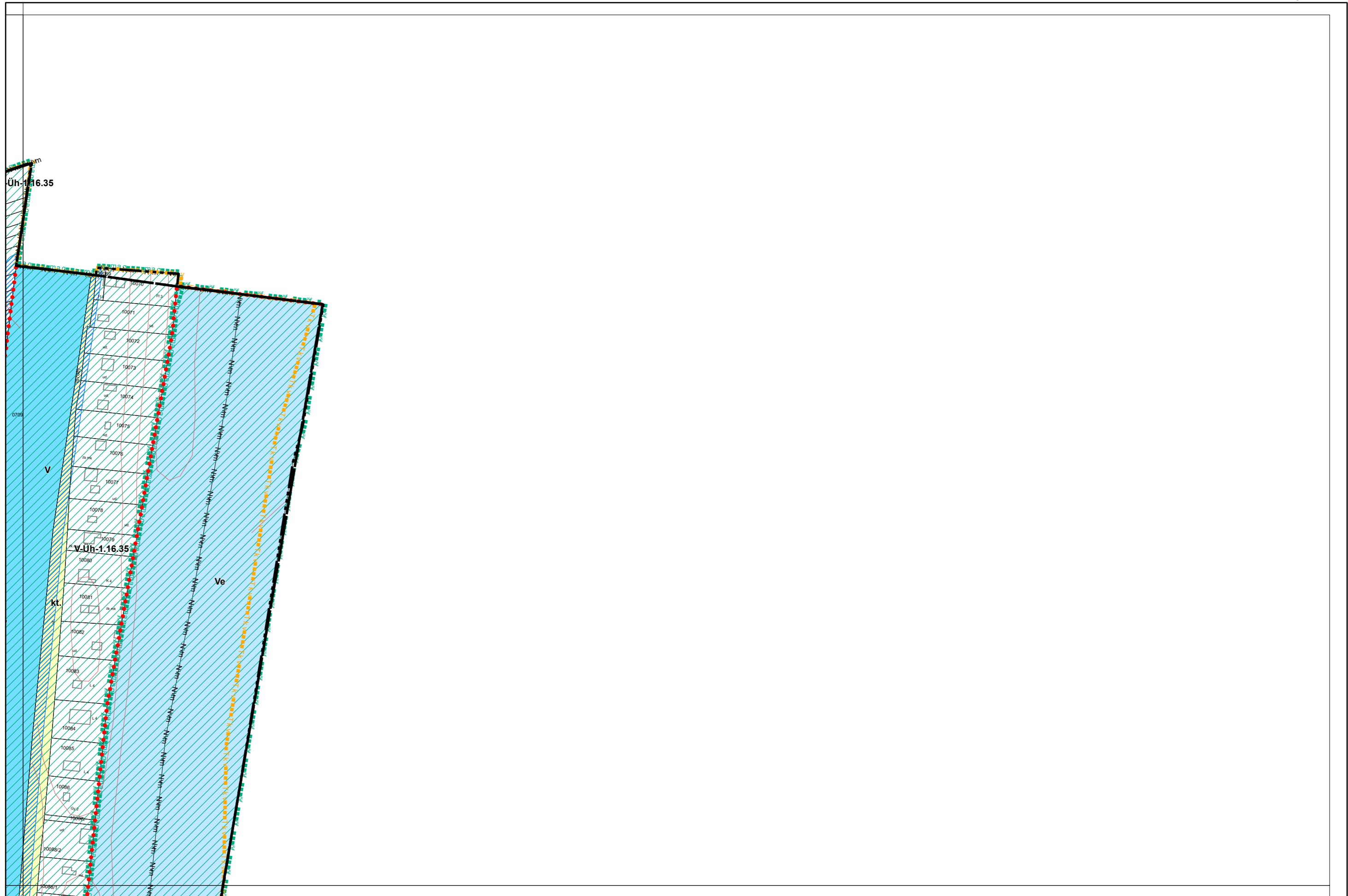





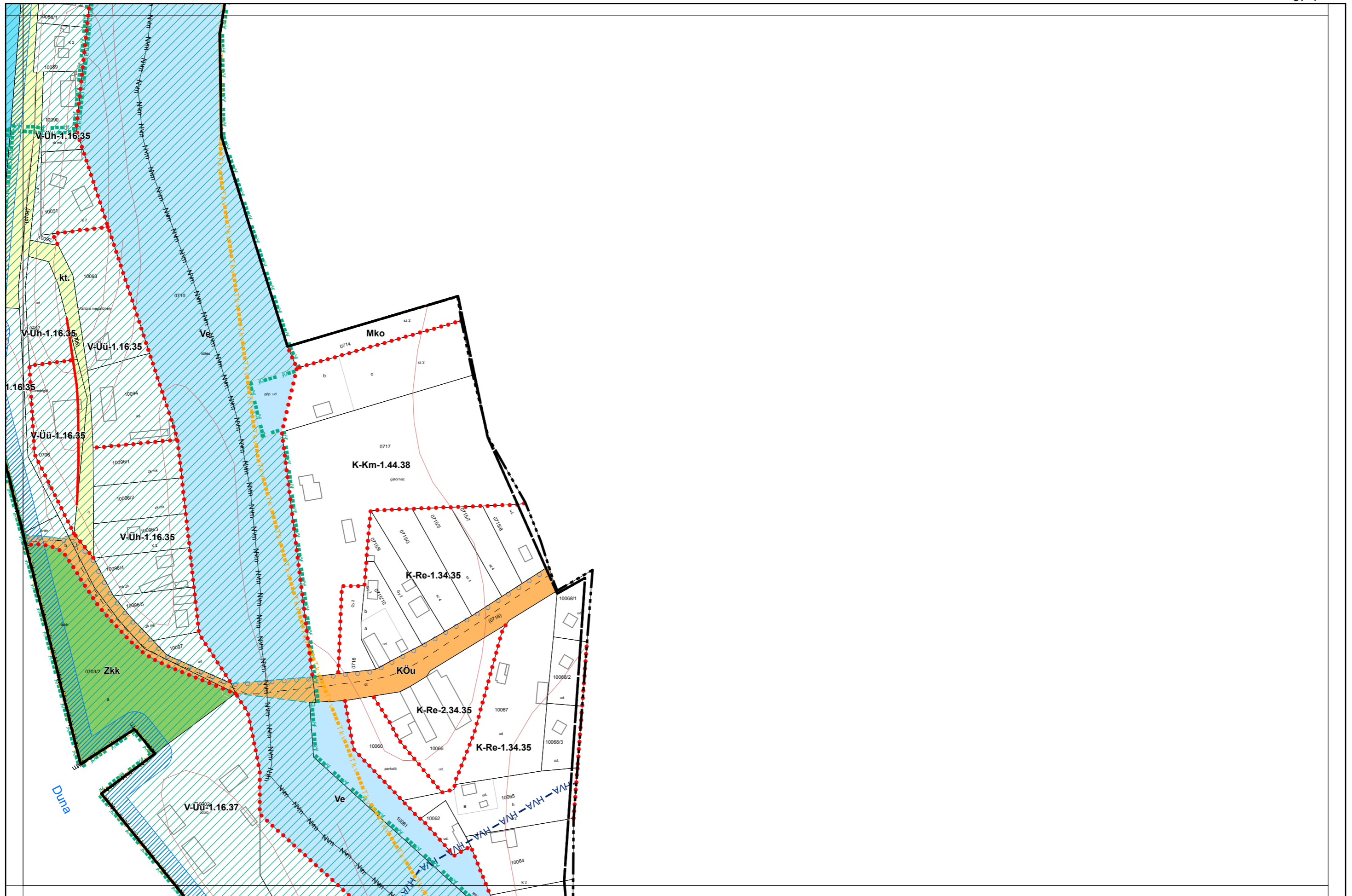


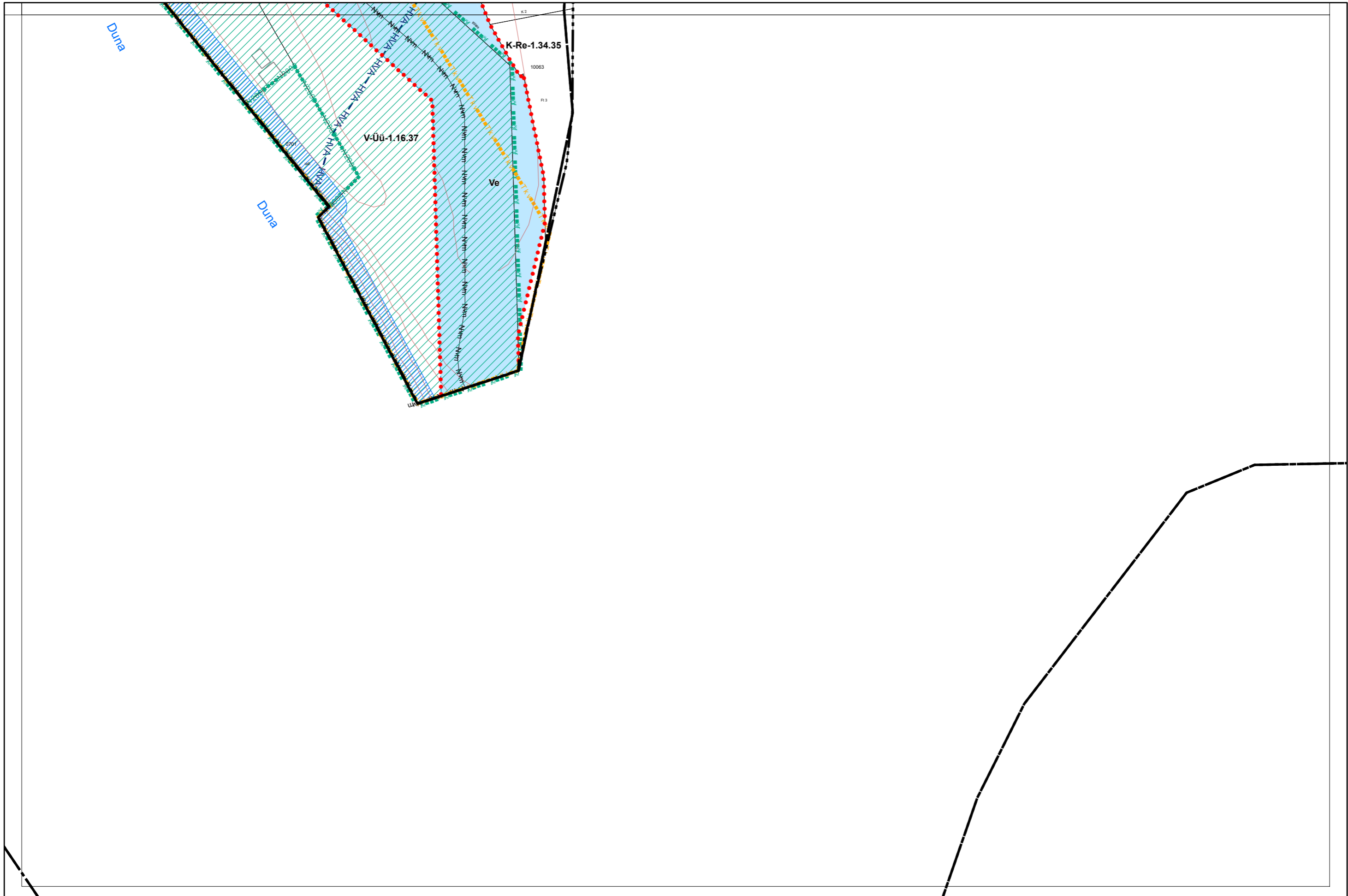
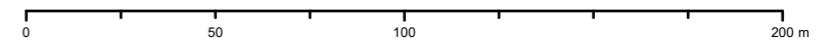








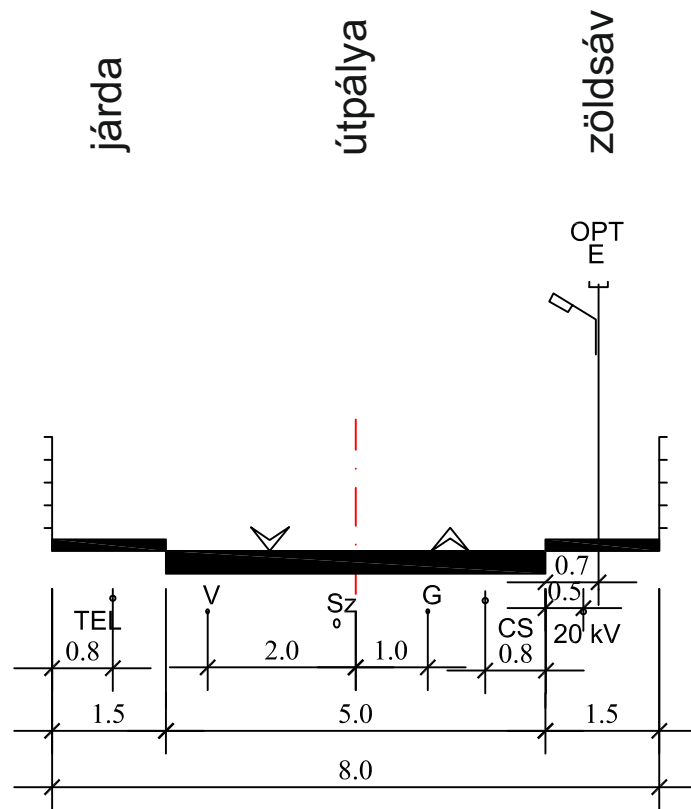




1. függelék a 13/2020. (IX. 29.) önkormányzati rendelethez

MINTAKERESZTSZELVÉNY

MINTAKERESZTSZELVÉNY (8 m)



M=1:100